



การศึกษาผลกระทบเชิงเศรษฐกิจและสังคมรายจังหวัดน่าน
ของโครงการยกระดับเศรษฐกิจและสังคมรายตำบล
แบบบูรณาการ U2T ด้วยกลไก อว.ส่วนหน้า

(1 ตำบล 1 มหาวิทยาลัย)
(มหาวิทยาลัยสู่ตำบลสร้างรากแก้วให้ประเทศ)

โดย
มหาวิทยาลัยเทคโนโลยีราชมงคลล้านนา น่าน

คำนำ

ตามมติคณะรัฐมนตรี เมื่อวันที่ 6 ตุลาคม พ.ศ. 2563 ได้อนุมัติให้สำนักงานปลัดกระทรวง การอุดมศึกษาวิทยาศาสตร์ วิจัย และนวัตกรรม (อว.) ร่วมกับสถาบันการอุดมศึกษา ดำเนินการยกระดับเศรษฐกิจและสังคมรายตำบลแบบบูรณาการ ด้วยโครงการมหาวิทยาลัยสู่ตำบล สร้างรากแก้วให้ประเทศ (U2T) โดยมีวัตถุประสงค์เพื่อยกระดับเศรษฐกิจและสังคมรายตำบล แบบบูรณาการ ให้เกิดการจ้างงานประชาชนทั่วไป บัณฑิตจบใหม่ และนักศึกษาให้มีงานทำ อีกทั้งมีส่วนร่วมในการพัฒนาพื้นที่ พื้นฟูเศรษฐกิจและสังคม ตามความต้องการของชุมชน โดยมหาวิทยาลัยเทคโนโลยีราชมงคลล้านนา น่าน ซึ่งเป็นหน่วยปฏิบัติการส่วนหน้าของ อว. ประจำจังหวัดน่าน ได้รับผิดชอบพื้นที่ในการดำเนินงานโครงการดังกล่าวจำนวน 50 ตำบล ภายใน จังหวัดน่าน โดยได้รับความร่วมมือจาก 7 มหาวิทยาลัย ประกอบด้วย มหาวิทยาลัยเกษตรศาสตร์ มหาวิทยาลัยธรรมศาสตร์ มหาวิทยาลัยแม่โจ้ มหาวิทยาลัยราชภัฏอุตรดิตถ์ มหาวิทยาลัยจุฬาลงกรณ์ ราชวิทยาลัย สถาบันวิทยาลัยชุมชน 20 แห่ง และจุฬาลงกรณ์มหาวิทยาลัย ร่วมกับภาคีเครือข่าย 88 หน่วยงาน และจากส่วนราชการระดับจังหวัด และระดับท้องถิ่น เป็นอย่างดี

บัดนี้ มหาวิทยาลัยเทคโนโลยีราชมงคลล้านนา น่าน ได้ดำเนินการรวบรวมข้อมูลจากการ ดำเนินโครงการมหาวิทยาลัยสู่ตำบล สร้างรากแก้วให้ประเทศ ทั้ง 50 ตำบลในจังหวัดน่าน และได้จัดทำรายงานสรุป ผลการดำเนินงาน การออกแบบกิจกรรมเพื่อพัฒนาพื้นที่ที่สอดคล้อง กับศักยภาพของตำบล มุ่งแก้ไขปัญหาและตามความต้องการของประชาชนในพื้นที่จังหวัดน่าน ตามเอกสารสรุป

มหาวิทยาลัยเทคโนโลยีราชมงคลล้านนา น่าน และคณะทำงานโครงการยกระดับเศรษฐกิจ และสังคม รายตำบลแบบบูรณาการ (มหาวิทยาลัยสู่ตำบล สร้างรากแก้วให้ประเทศ :U2T) ได้ดำเนินการพัฒนาพื้นที่โดยมุ่งหวังให้เกิดการฟื้นฟูเศรษฐกิจและสังคม ตามความต้องการของชุมชน อย่างเต็มความสามารถ ภายใต้การมีส่วนร่วมของภาคีเครือข่ายทุกภาคส่วน เพื่อพัฒนาพื้นที่เป้าหมาย ที่ควบคุมในทุกมิติอย่างยั่งยืนต่อไป

ดร.วิโรจน์ มงคลเทพ

ผู้ช่วยอธิการบดี มหาวิทยาลัยเทคโนโลยีราชมงคลล้านนา น่าน

มกราคม 2565

สารบัญ

คำนำ	ก
ส่วนที่ 1 บทสรุปสำหรับผู้บริหาร	
บทสรุปสำหรับผู้บริหาร	1
ส่วนที่ 2 ผลตามตัวชี้วัด TSI และ USI	
ตัวชี้วัดภาพรวมตำบล TSI	9
ตัวชี้วัดภาพรวมตำบล USI	13
ความเชื่อมโยงตัวชี้วัด TSI, USI และ RSI	14
แบบรายงานการดำเนินงานโครงการ U2T ระดับตำบล จำนวน 50 ตำบล	15
การถ่ายทอดเทคโนโลยีของกลุ่มนวัตกรรมในกลุ่มตำบล (Transfer technologies)	35
สถานการณ์ การสำรวจการเฝ้าระวังและป้องกันโรคติดเชื้อไวรัสโคโรนา 2019	47
ส่วนที่ 3 ผลการวิเคราะห์ Social Return on Investment (SROI) จังหวัดน่าน	
ผลการวิเคราะห์ Social Return on Investment (SROI) จังหวัดน่าน	65
ส่วนที่ 4 ข้อมูลชุมชนจังหวัดน่านจากฐานข้อมูลขนาดใหญ่เชิงชุมชน (Community Big Data)	
ข้อมูลชุมชนจังหวัดน่านจากฐานข้อมูลขนาดใหญ่เชิงชุมชน (Community Big Data)	72
กรอบแนวคิดการวิเคราะห์ข้อมูล CBD พื้นที่จังหวัดน่าน	74
ผลการวิเคราะห์ข้อมูลจากฐานข้อมูล CBD ในแต่ละหมวดหมู่ข้อมูล	75
หมวดหมู่ที่ 1. ผู้ที่ย้ายกลับบ้าน เนื่องจากสถานการณ์โควิด	75
หมวดหมู่ที่ 2. แหล่งท่องเที่ยว	89
หมวดหมู่ที่ 3. ที่พัก/โรงแรม	117
หมวดหมู่ที่ 4. ร้านอาหารในท้องถิ่น	138
หมวดหมู่ที่ 5. อาหารที่น่าสนใจประจำท้องถิ่น	172
หมวดหมู่ที่ 6. เกษตรในท้องถิ่น	178
หมวดหมู่ที่ 7. พืชในท้องถิ่น	201
หมวดหมู่ที่ 8. สัตว์ในท้องถิ่น	206
หมวดหมู่ที่ 9. ภูมิปัญญาท้องถิ่น	225
หมวดหมู่ที่ 10. แหล่งน้ำในท้องถิ่น	251
แนวทางการประยุกต์ใช้ผลการวิเคราะห์ข้อมูลเพื่อแก้ไขปัญหาความต้องการเชิงพื้นที่จังหวัดน่าน	275

สารบัญ

ส่วนที่ 5 การวิเคราะห์ (Gap Analysis)	
แนวทางพัฒนาปัจจัยแห่งความสำเร็จในการพัฒนาตำบล	291
จากการวิเคราะห์ GAP Analysis	
การวิเคราะห์ช่องว่างเป้าประสงค์ (Gap Analysis)	363
การพัฒนาสัมมาชีพและสร้างอาชีพใหม่	363
การสร้างและพัฒนา Creative Economy	365
การนำองค์ความรู้ไปช่วยบริการชุมชน	366
การส่งเสริมสิ่งแวดล้อม/Circular Economy	367
ส่วนที่ 6 เรื่องเล่าความสำเร็จ	
เรื่องเล่าความสำเร็จ	372

สารบัญตาราง

ส่วนที่ 2 ผลตามตัวชี้วัด TSI และ USI

ตารางที่ 1	ตัวชี้วัดภาพรวมตำบล TSI	10
ตารางที่ 2	การวิเคราะห์โจทย์การพัฒนาเพื่อแก้ปัญหาความยากจนนำไปสู่การออกแบบ บริการวิชาการ ที่สอดคล้องกับความจำเป็นของตำบล	11
ตารางที่ 3	วิเคราะห์โจทย์การพัฒนาเพื่อแก้ปัญหาความยากจนนำไปสู่การออกแบบ บริการวิชาการที่สอดคล้องกับความจำเป็นของตำบล	12
ตารางที่ 4	ตัวชี้วัดภาพรวมตำบล USI	13
ตารางที่ 5	ความเชื่อมโยงตัวชี้วัด TSI, USI และ RSI	14
ตารางที่ 6	แบบรายงานการดำเนินงานโครงการ U2T ระดับตำบล	15
ตารางที่ 7	การถ่ายทอดเทคโนโลยีของกลุ่มนวัตกรรมในกลุ่มตำบล (Transfer technologies)	35
ตารางที่ 8	สถานการณ์ การสำรวจการเฝ้าระวังและป้องกันโรคติดเชื้อไวรัสโคโรนา 2019	47

ส่วนที่ 4 ข้อมูลชุมชนจังหวัดน่านจากฐานข้อมูลขนาดใหญ่เชิงชุมชน (Community Big Data)

ตารางที่ 1	พืชที่พบในตำบลเรือง อำเภอเมืองน่าน	202
ตารางที่ 2	พืชที่พบในตำบลบ่อสวก อำเภอเมืองน่าน	202
ตารางที่ 3	พืชที่พบในตำบลยม อำเภอท่าวังผา	202
ตารางที่ 4	พืชที่พบในตำบลงอบ อำเภอทุ่งช้าง	203
ตารางที่ 5	พืชที่พบในตำบลบัวใหญ่ อำเภอนาน้อย	203
ตารางที่ 6	พืชที่พบในตำบลศรีสะเกษ อำเภอนาน้อย	204
ตารางที่ 7	พืชที่พบในตำบลบ่อเกลือใต้ อำเภอบ่อเกลือ	204
ตารางที่ 8	พืชที่พบในตำบลวรรณคร อำเภอปัว	204
ตารางที่ 9	พืชที่พบในตำบลฝายแก้ว อำเภอภูเพียง	205

ส่วนที่ 5 การวิเคราะห์ (Gap Analysis)

ตารางที่ 1	แนวทางพัฒนาปัจจัยแห่งความสำเร็จในการพัฒนาตำบล จากการวิเคราะห์ GAP Analysis	291
ตารางที่ 2	การยกระดับสินค้า OTOP/สินค้า	363
ตารางที่ 3	SWOT การยกระดับสินค้า	364
ตารางที่ 4	การยกระดับการท่องเที่ยว	365
ตารางที่ 5	SWOT การยกระดับการท่องเที่ยว	365
ตารางที่ 6	เทคโนโลยีด้านต่างๆ	366
ตารางที่ 7	SWOT เทคโนโลยีด้านต่างๆ	366
ตารางที่ 8	การเพิ่มรายได้หมุนเวียนให้แก่ชุมชน	367
ตารางที่ 9	SWOT การเพิ่มรายได้หมุนเวียนให้แก่ชุมชน	368

สารบัญรูปภาพ

ส่วนที่ 3 ผลการวิเคราะห์ Social Return on Investment (SROI) จังหวัดน่าน

ภาพที่ 1	กรอบของ Key Strategic Focus จังหวัดน่านในการดำเนินงานโครงการ U2T เชิงเศรษฐกิจ สังคมและ สิ่งแวดล้อม	65
ภาพที่ 2	ผลกระทบที่มีต่อจังหวัดน่านในมิติเศรษฐกิจ สังคมและสิ่งแวดล้อมที่เกิดขึ้นจากการดำเนินโครงการ	66
ภาพที่ 3	การเปลี่ยนแปลงของผู้มีส่วนได้ส่วนเสียจากการดำเนินงานโครงการ U2T ในพื้นที่จังหวัดน่าน	67
ภาพที่ 4	Stakeholder และค่าเฉลี่ยผลกระทบ 5 มิติ	68
ภาพที่ 5	Stakeholder และผลกระทบเชิงบวกด้านเศรษฐกิจ	68
ภาพที่ 6	Stakeholder และผลกระทบเชิงบวกด้านศักยภาพ	69
ภาพที่ 7	Stakeholder และผลกระทบเชิงบวกด้านภาคีเครือข่าย	69
ภาพที่ 8	Stakeholder และผลกระทบเชิงบวกด้านสุขภาวะ	70
ภาพที่ 9	Stakeholder และผลกระทบเชิงบวกด้านสิ่งแวดล้อมและความเป็นอยู่	70

ส่วนที่ 4 ข้อมูลชุมชนจังหวัดน่านจากฐานข้อมูลขนาดใหญ่เชิงชุมชน (Community Big Data)

ภาพที่ 1	สถานการณ์ย้ายเข้ามาในพื้นที่จังหวัดน่าน จากสถานการณ์โควิด	75
ภาพที่ 2	สถานการณ์ย้ายเข้ามาในพื้นที่ตำบลเจดีย์ชัย อำเภอบัว จากสถานการณ์โควิด	76
ภาพที่ 3	สถานการณ์ย้ายเข้ามาในพื้นที่ตำบลวรนคร อำเภอบัว จากสถานการณ์โควิด	76
ภาพที่ 4	สถานการณ์ย้ายเข้ามาในพื้นที่ตำบลไหล่น่าน อำเภอเวียงสา จากสถานการณ์โควิด	77
ภาพที่ 5	สถานการณ์ย้ายเข้ามาในพื้นที่ตำบลทุ่งศรีทอง อำเภอเวียงสา จากสถานการณ์โควิด	77
ภาพที่ 6	สถานการณ์ย้ายเข้ามาในพื้นที่ตำบลนาเหลียง อำเภอเวียงสา จากสถานการณ์โควิด	78
ภาพที่ 7	สถานการณ์ย้ายเข้ามาในพื้นที่ตำบลไหล่น่าน อำเภอเวียงสา จากสถานการณ์โควิด	78
ภาพที่ 8	สถานการณ์ย้ายเข้ามาในพื้นที่ตำบลสัน อำเภอเวียงสา จากสถานการณ์โควิด	79
ภาพที่ 9	สถานการณ์ย้ายเข้ามาในพื้นที่ตำบลอายนาลัย อำเภอเวียงสา จากสถานการณ์โควิด	79
ภาพที่ 10	สถานการณ์ย้ายเข้ามาในพื้นที่ตำบลขุนน่าน อำเภอเฉลิมพระเกียรติ จากสถานการณ์โควิด	80
ภาพที่ 11	สถานการณ์ย้ายเข้ามาในพื้นที่ตำบลไชยสถาน อำเภอเมืองน่าน จากสถานการณ์โควิด	80
ภาพที่ 12	สถานการณ์ย้ายเข้ามาในพื้นที่ตำบลกองควาย อำเภอเมืองน่าน จากสถานการณ์โควิด	81
ภาพที่ 13	สถานการณ์ย้ายเข้ามาในพื้นที่ตำบลสัน อำเภอเมืองน่าน จากสถานการณ์โควิด	81
ภาพที่ 14	สถานการณ์ย้ายเข้ามาในพื้นที่ตำบลบ่อ อำเภอเมืองน่าน จากสถานการณ์โควิด	82
ภาพที่ 15	สถานการณ์ย้ายเข้ามาในพื้นที่ตำบลสะเนียน อำเภอเมืองน่าน จากสถานการณ์โควิด	82
ภาพที่ 16	สถานการณ์ย้ายเข้ามาในพื้นที่ตำบลตาลชุม อำเภอท่าวังผา จากสถานการณ์โควิด	83
ภาพที่ 17	สถานการณ์ย้ายเข้ามาในพื้นที่ตำบลท่าวังผา อำเภอท่าวังผา จากสถานการณ์โควิด	83
ภาพที่ 18	สถานการณ์ย้ายเข้ามาในพื้นที่ตำบลผาตอ อำเภอท่าวังผา จากสถานการณ์โควิด	84
ภาพที่ 19	สถานการณ์ย้ายเข้ามาในพื้นที่ตำบลและ อำเภอทุ่งช้าง จากสถานการณ์โควิด	84
ภาพที่ 20	สถานการณ์ย้ายเข้ามาในพื้นที่ตำบลบัวใหญ่ อำเภอนาน้อย จากสถานการณ์โควิด	85

สารบัญรูปภาพ

ภาพที่ 21	สถานการณ์ย้ายเข้ามาในพื้นที่ตำบลบ่อเกลือใต้ อำเภอบ่อเกลือ จากสถานการณ์โควิด	85
ภาพที่ 22	สถานการณ์ย้ายเข้ามาในพื้นที่ตำบลบ้านพร้าว อำเภอบ้านหลวง จากสถานการณ์โควิด	85
ภาพที่ 23	สถานการณ์ย้ายเข้ามาในพื้นที่ตำบลป่าคา อำเภอบ้านหลวง จากสถานการณ์โควิด	86
ภาพที่ 24	สถานการณ์ย้ายเข้ามาในพื้นที่ตำบลสวด อำเภอบ้านหลวง จากสถานการณ์โควิด	86
ภาพที่ 25	สถานการณ์ย้ายเข้ามาในพื้นที่ตำบลเมืองจันท์ อำเภอกู่เพียง จากสถานการณ์โควิด	86
ภาพที่ 26	สถานการณ์ย้ายเข้ามาในพื้นที่ตำบลน้ำเกีฮ่วน อำเภอกู่เพียง จากสถานการณ์โควิด	87
ภาพที่ 27	สถานการณ์ย้ายเข้ามาในพื้นที่ตำบลน้ำแก่น อำเภอกู่เพียง จากสถานการณ์โควิด	87
ภาพที่ 28	สถานการณ์ย้ายเข้ามาในพื้นที่ตำบลฝายแก้ว อำเภอกู่เพียง จากสถานการณ์โควิด	88
ภาพที่ 29	สถานการณ์ย้ายเข้ามาในพื้นที่ตำบลคู่งษ์ อำเภอสันติสุข จากสถานการณ์โควิด	88
ภาพที่ 30	สถานการณ์ย้ายเข้ามาในพื้นที่ตำบลพงษ์ อำเภอสันติสุข จากสถานการณ์โควิด	88
ภาพที่ 31	ภาพรวมสถานที่ท่องเที่ยวในจังหวัดน่าน	89
ภาพที่ 32	สถานที่ท่องเที่ยวในตำบลขุนน่าน อำเภอเฉลิมพระเกียรติ	90
ภาพที่ 33	สถานที่ท่องเที่ยวในตำบลเชียงกลาง อำเภอเชียงกลาง	90
ภาพที่ 34	สถานที่ท่องเที่ยวในตำบลเปือ อำเภอเชียงกลาง	91
ภาพที่ 35	สถานที่ท่องเที่ยวในตำบลเรือง อำเภอเมืองน่าน	91
ภาพที่ 36	สถานที่ท่องเที่ยวในตำบลในเวียง อำเภอเมืองน่าน	92
ภาพที่ 37	สถานที่ท่องเที่ยวในตำบลไชยสถาน อำเภอเมืองน่าน	93
ภาพที่ 38	สถานที่ท่องเที่ยวในตำบลกองควาย อำเภอเมืองน่าน	93
ภาพที่ 39	สถานที่ท่องเที่ยวในตำบลคู้ใต้ อำเภอเมืองน่าน	94
ภาพที่ 40	สถานที่ท่องเที่ยวในตำบลถืมตอง อำเภอเมืองน่าน	95
ภาพที่ 41	สถานที่ท่องเที่ยวในตำบลนาซาว อำเภอเมืองน่าน	95
ภาพที่ 42	สถานที่ท่องเที่ยวในตำบลบ่อ อำเภอเมืองน่าน	96
ภาพที่ 43	สถานที่ท่องเที่ยวในตำบลบ่อสวก อำเภอเมืองน่าน	96
ภาพที่ 44	สถานที่ท่องเที่ยวในตำบลสะเนียน อำเภอเมืองน่าน	97
ภาพที่ 45	สถานที่ท่องเที่ยวในตำบลไหล่น่าน อำเภอเวียงสา	97
ภาพที่ 46	สถานที่ท่องเที่ยวในตำบลกลางเวียง อำเภอเวียงสา	98
ภาพที่ 47	สถานที่ท่องเที่ยวในตำบลซิ่ง อำเภอเวียงสา	98
ภาพที่ 48	สถานที่ท่องเที่ยวในตำบลตาลชุม อำเภอเวียงสา	99
ภาพที่ 49	สถานที่ท่องเที่ยวในตำบลนาเหลียง อำเภอเวียงสา	99
ภาพที่ 50	สถานที่ท่องเที่ยวในตำบลน้ำบัว อำเภอเวียงสา	100
ภาพที่ 51	สถานที่ท่องเที่ยวในตำบลสัน อำเภอเวียงสา	100
ภาพที่ 52	สถานที่ท่องเที่ยวในตำบลแสนทอง อำเภอท่าวังผา	101
ภาพที่ 53	สถานที่ท่องเที่ยวในตำบลตาลชุม อำเภอท่าวังผา	102
ภาพที่ 54	สถานที่ท่องเที่ยวในตำบลท่าวังผา อำเภอท่าวังผา	102

สารบัญรูปภาพ

ภาพที่ 55	สถานที่ท่องเที่ยวในตำบลป่าคา อำเภอท่าวังผา	103
ภาพที่ 56	สถานที่ท่องเที่ยวในตำบลผาตอ อำเภอท่าวังผา	103
ภาพที่ 57	สถานที่ท่องเที่ยวในตำบลผาทอง อำเภอท่าวังผา	104
ภาพที่ 58	สถานที่ท่องเที่ยวในตำบลผาสิ่ง อำเภอท่าวังผา	105
ภาพที่ 59	สถานที่ท่องเที่ยวในตำบลฝายแก้ว อำเภอท่าวังผา	105
ภาพที่ 60	สถานที่ท่องเที่ยวในตำบลยม อำเภอท่าวังผา	106
ภาพที่ 61	สถานที่ท่องเที่ยวในตำบลศรีภูมิ อำเภอท่าวังผา	106
ภาพที่ 62	สถานที่ท่องเที่ยวในตำบลและ อำเภอทุ่งช้าง	107
ภาพที่ 63	สถานที่ท่องเที่ยวในตำบลงอบ อำเภอทุ่งช้าง	108
ภาพที่ 64	สถานที่ท่องเที่ยวในตำบลศรีสะเกษ อำเภอนาน้อย	108
ภาพที่ 65	สถานที่ท่องเที่ยวในตำบลปิงหลวง อำเภอนาหมื่น	109
ภาพที่ 66	สถานที่ท่องเที่ยวในตำบลบ่อเกลือเหนือ อำเภอบ่อเกลือ	109
ภาพที่ 67	สถานที่ท่องเที่ยวในตำบลบ่อเกลือใต้ อำเภอบ่อเกลือ	110
ภาพที่ 68	สถานที่ท่องเที่ยวในตำบลบ้านพร้าว อำเภอบ้านหลวง	111
ภาพที่ 69	สถานที่ท่องเที่ยวในตำบลบ้านฟ้า อำเภอบ้านหลวง	111
ภาพที่ 70	สถานที่ท่องเที่ยวในตำบลบ้านป่าคาหลวง อำเภอบ้านหลวง	112
ภาพที่ 71	สถานที่ท่องเที่ยวในตำบลสวด อำเภอบ้านหลวง	112
ภาพที่ 72	สถานที่ท่องเที่ยวในตำบลบ้านเจดีย์ชัย อำเภอปัว	113
ภาพที่ 73	สถานที่ท่องเที่ยวในตำบลวรรณคร อำเภอปัว	113
ภาพที่ 74	สถานที่ท่องเที่ยวในตำบลเมืองจั้ง อำเภอภูเพียง	114
ภาพที่ 75	สถานที่ท่องเที่ยวในตำบลน้ำเกีฮ่วน อำเภอภูเพียง	115
ภาพที่ 76	สถานที่ท่องเที่ยวในตำบลม่วงตึ๊ด อำเภอภูเพียง	115
ภาพที่ 77	สถานที่ท่องเที่ยวในตำบลนาไร่เหลือง อำเภอสองแคว	116
ภาพที่ 78	สถานที่ท่องเที่ยวในตำบลคู่พงษ์ อำเภอสันติสุข	116
ภาพที่ 79	สถานที่ท่องเที่ยวในตำบลพงษ์ อำเภอสันติสุข	116
ภาพที่ 80	ประเภทของที่พักร	117
ภาพที่ 81	ที่ตั้งของที่พักรในจังหวัดน่าน	118
ภาพที่ 82	ตำบลเจดีย์ชัย อำเภอปัว	118
ภาพที่ 83	ที่พักรในตำบลวรรณคร อำเภอปัว	119
ภาพที่ 84	ที่พักรในตำบลขุนน่าน อำเภอเฉลิมพระเกียรติ	120
ภาพที่ 85	ที่พักรในตำบลเชียงกลาง อำเภอเชียงกลาง	120
ภาพที่ 86	ที่พักรในตำบลเปือ อำเภอเชียงกลาง	120
ภาพที่ 87	ที่พักรในตำบลพญาแก้ว อำเภอเชียงกลาง	121
ภาพที่ 88	ที่พักรในตำบลเรือง อำเภอเมืองน่าน	121

สารบัญรูปภาพ

ภาพที่ 89	ที่พักในตำบลในเวียง อำเภอเมืองน่าน	122
ภาพที่ 90	ที่พักในตำบลไชยสถาน อำเภอเมืองน่าน	123
ภาพที่ 91	ที่พักในตำบลเจดีย์ชัย อำเภอปัว	123
ภาพที่ 92	ที่พักในตำบลตุ๊ใต้ อำเภอเมืองน่าน	124
ภาพที่ 93	ที่พักในตำบลบ่อ อำเภอเมืองน่าน	124
ภาพที่ 94	ที่พักในตำบลบ่อสวก อำเภอเมืองน่าน	125
ภาพที่ 95	ที่พักในตำบลผาสิ่งห์ อำเภอเมืองน่าน	125
ภาพที่ 96	ที่พักในตำบลสะเนียน อำเภอเมืองน่าน	126
ภาพที่ 97	ที่พักในตำบลไหล่น่าน อำเภอเวียงสา	126
ภาพที่ 98	ที่พักในตำบลกลางเวียง อำเภอเวียงสา	127
ภาพที่ 99	ที่พักในตำบลตาลชุม อำเภอเวียงสา	127
ภาพที่ 100	ที่พักในตำบลน้ำบัว อำเภอเวียงสา	128
ภาพที่ 101	ที่พักในตำบลสัน อำเภอเวียงสา	128
ภาพที่ 102	ที่พักในตำบลแสนทอง อำเภอท่าวังผา	128
ภาพที่ 103	ที่พักในตำบลจอมพระ อำเภอท่าวังผา	129
ภาพที่ 104	ที่พักในตำบลท่าวังผา อำเภอท่าวังผา	129
ภาพที่ 105	ที่พักในตำบลป่าคา อำเภอท่าวังผา	130
ภาพที่ 106	ที่พักในตำบลผาตอ อำเภอท่าวังผา	130
ภาพที่ 107	ที่พักในตำบลผาทอง อำเภอท่าวังผา	131
ภาพที่ 108	ที่พักในตำบลยม อำเภอท่าวังผา	131
ภาพที่ 109	ที่พักในตำบลศรีภูมิ อำเภอท่าวังผา	132
ภาพที่ 110	ที่พักในตำบลและ อำเภอทุ่งช้าง	132
ภาพที่ 111	ที่พักในตำบลงอบ อำเภอทุ่งช้าง	133
ภาพที่ 112	ที่พักในตำบลปิงหลวง อำเภอนาหมื่น	133
ภาพที่ 113	ที่พักในตำบลปิงหลวง อำเภอนาหมื่น	133
ภาพที่ 114	ที่พักในตำบลบ้านบ่อเกลือใต้ อำเภอบ่อเกลือ	134
ภาพที่ 115	ที่พักในตำบลป่าคาหลวง อำเภอบ้านหลวง	135
ภาพที่ 116	ที่พักในตำบลบ้านสวด อำเภอบ้านหลวง	136
ภาพที่ 117	ที่พักในตำบลบ้านพี อำเภอบ้านหลวง	136
ภาพที่ 118	ที่พักในตำบลเมืองจั้ง อำเภอภูเพียง	136
ภาพที่ 119	ที่พักในตำบลฝายแก้ว อำเภอภูเพียง	137
ภาพที่ 120	ที่พักในตำบลนาไร่หลวง อำเภอสองแคว	137
ภาพที่ 121	ที่พักในตำบลพงษ์ อำเภอสันติสุข	138
ภาพที่ 122	ภาพรวมร้านอาหารในพื้นที่จังหวัดน่าน	139

สารบัญรูปภาพ

ภาพที่ 123	ภาพรวมร้านอาหารในพื้นที่จังหวัดน่าน	140
ภาพที่ 124	ร้านอาหาร ตำบลขุนน่าน	141
ภาพที่ 125	ร้านอาหาร ตำบลเชียงกลาง	142
ภาพที่ 126	ร้านอาหาร ตำบลพญาแก้ว	142
ภาพที่ 127	ร้านอาหาร ตำบลเรือง	143
ภาพที่ 128	ร้านอาหาร ตำบลในเวียง	143
ภาพที่ 129	ร้านอาหาร ตำบลไชยสถาน	144
ภาพที่ 130	ร้านอาหาร ตำบลกองควาย	145
ภาพที่ 131	ร้านอาหาร ตำบลตุ้ใต้	145
ภาพที่ 132	ร้านอาหาร ตำบลถืมตอง	146
ภาพที่ 133	ร้านอาหาร ตำบลบ่อ	147
ภาพที่ 134	ร้านอาหาร ตำบลบ่อสวก	147
ภาพที่ 135	ร้านอาหาร ตำบลผาสิงห์	148
ภาพที่ 136	ร้านอาหาร ตำบลสะเนียน	148
ภาพที่ 137	ร้านอาหาร ตำบลไหล่น่าน	149
ภาพที่ 138	ร้านอาหาร ตำบลกลางเวียง	150
ภาพที่ 139	ร้านอาหาร ตำบลนาเหลือง	151
ภาพที่ 140	ร้านอาหาร ตำบลน้ำบัว	151
ภาพที่ 141	ร้านอาหาร ตำบลส้าน	152
ภาพที่ 142	ร้านอาหาร ตำบลอ่ายนาไผ่	153
ภาพที่ 143	ร้านอาหาร ตำบลแสนทอง	153
ภาพที่ 144	ร้านอาหาร ตำบลจอมพระ	154
ภาพที่ 145	ร้านอาหาร ตำบลตาลชุม	154
ภาพที่ 146	ร้านอาหาร ตำบลท่าวังผา	155
ภาพที่ 147	ร้านอาหาร ตำบลป่าคา	156
ภาพที่ 148	ร้านอาหาร ตำบลผาตอ	156
ภาพที่ 149	ร้านอาหาร ตำบลผาทอง	157
ภาพที่ 150	ร้านอาหาร ตำบลยม	158
ภาพที่ 151	ร้านอาหาร ตำบลริม	159
ภาพที่ 152	ร้านอาหาร ตำบลเปือ	159
ภาพที่ 153	ร้านอาหาร ตำบลและ	160
ภาพที่ 154	ร้านอาหาร ตำบลงอบ	161
ภาพที่ 155	ร้านอาหาร ตำบลบัวใหญ่	162
ภาพที่ 156	ร้านอาหาร ตำบลศรีสะเกษ	162

สารบัญรูปภาพ

ภาพที่ 157	ร้านอาหาร ตำบลปึงหลวง	163
ภาพที่ 158	ร้านอาหาร ตำบลบ่อเกลือใต้	164
ภาพที่ 159	ร้านอาหาร ตำบลบ้านพี	165
ภาพที่ 160	ร้านอาหาร ตำบลบ้านฟ้า	165
ภาพที่ 161	ร้านอาหาร ตำบลป่าคาหลวง	166
ภาพที่ 162	ร้านอาหาร ตำบลสวด	166
ภาพที่ 163	ร้านอาหาร ตำบลเจดีย์ชัย	167
ภาพที่ 164	ร้านอาหาร ตำบลวรรณคร	168
ภาพที่ 165	ร้านอาหาร ตำบลเมืองจิ่ง	169
ภาพที่ 166	ร้านอาหาร ตำบลน้ำเกียน	170
ภาพที่ 167	ร้านอาหาร ตำบลน้ำแก่น	170
ภาพที่ 168	ร้านอาหาร ตำบลฝายแก้ว	171
ภาพที่ 169	ร้านอาหาร ตำบลนาไร่หลวง	171
ภาพที่ 170	ร้านอาหาร ตำบลพงษ์	172
ภาพที่ 171	รายการอาหารเหนือที่มีจำหน่ายและได้รับความนิยมในร้านอาหารท้องถิ่น	173
ภาพที่ 172	รายการอาหารเหนือที่มีจำหน่ายและได้รับความนิยมในร้านอาหารท้องถิ่น	173
ภาพที่ 173	รายการอาหารภาคกลางที่มีจำหน่ายและได้รับความนิยมในร้านอาหารท้องถิ่น	174
ภาพที่ 174	รายการอาหารทั่วไปที่มีจำหน่ายและได้รับความนิยมในร้านอาหารท้องถิ่น	175
ภาพที่ 175	รายการอาหารหวานที่มีจำหน่ายและได้รับความนิยมในร้านอาหารท้องถิ่น	176
ภาพที่ 176	รายการอาหารอีสานที่มีจำหน่ายและได้รับความนิยมในร้านอาหารท้องถิ่น	177
ภาพที่ 177	ภาพรวมของเกษตรกร และพืชที่มีการปลูกในท้องถิ่นจังหวัดน่าน	178
ภาพที่ 178	เกษตรกรในตำบลขุนน่าน อำเภอเฉลิมพระเกียรติ	179
ภาพที่ 179	เกษตรกรในตำบลห้วยโก๋น อำเภอเฉลิมพระเกียรติ	179
ภาพที่ 180	เกษตรกรในตำบลเรือง อำเภอเมืองน่าน	180
ภาพที่ 181	เกษตรกรในตำบลไชยสถาน อำเภอเมืองน่าน	181
ภาพที่ 182	เกษตรกรในตำบลกองวัว อำเภอเมืองน่าน	181
ภาพที่ 183	เกษตรกรในตำบลถ้ำทอง อำเภอเมืองน่าน	182
ภาพที่ 184	เกษตรกรในตำบลนาซาว อำเภอเมืองน่าน	183
ภาพที่ 185	เกษตรกรในตำบลบ่อ อำเภอเมืองน่าน	183
ภาพที่ 186	เกษตรกรในตำบลบ่อสวก อำเภอเมืองน่าน	184
ภาพที่ 187	เกษตรกรในตำบลสะเนียน อำเภอเมืองน่าน	184
ภาพที่ 188	เกษตรกรในตำบลกลางเวียง อำเภอเวียงสา	185
ภาพที่ 189	เกษตรกรในตำบลซิ่ง อำเภอเวียงสา	185
ภาพที่ 190	เกษตรกรในตำบลนาเหลียง อำเภอเวียงสา	186

สารบัญรูปภาพ

ภาพที่ 191	เกษตรกรในตำบลน้ำบัว อำเภอเวียงสา	186
ภาพที่ 192	เกษตรกรในตำบลสัน อำเภอเวียงสา	187
ภาพที่ 193	เกษตรกรในตำบลจอมพระ อำเภอท่าวังผา	187
ภาพที่ 194	เกษตรกรในตำบลตาลชุม อำเภอท่าวังผา	188
ภาพที่ 195	เกษตรกรในตำบลท่าวังผา อำเภอท่าวังผา	188
ภาพที่ 196	เกษตรกรในตำบลป่าคา อำเภอท่าวังผา	189
ภาพที่ 197	เกษตรกรในตำบลผาตอ อำเภอท่าวังผา	189
ภาพที่ 198	เกษตรกรในตำบลผาทอง อำเภอท่าวังผา	190
ภาพที่ 199	เกษตรกรในตำบลยม อำเภอท่าวังผา	190
ภาพที่ 200	เกษตรกรในตำบลริม อำเภอท่าวังผา	191
ภาพที่ 201	เกษตรกรในตำบลและ อำเภอทุ่งช้าง	191
ภาพที่ 202	เกษตรกรในตำบลงอบ อำเภอทุ่งช้าง	192
ภาพที่ 203	เกษตรกรในตำบลน่าน้อย อำเภอน่าน้อย	192
ภาพที่ 204	เกษตรกรในตำบลบัวใหญ่ อำเภอน่าน้อย	193
ภาพที่ 205	เกษตรกรในตำบลศรีสะเกษ อำเภอน่าน้อย	193
ภาพที่ 206	เกษตรกรในตำบลปิงหลวง อำเภอนาหมื่น	194
ภาพที่ 207	เกษตรกรในตำบลบ่อเกลือเหนือ อำเภอบ่อเกลือ	194
ภาพที่ 208	เกษตรกรในตำบลบ่อเกลือใต้ อำเภอบ่อเกลือ	195
ภาพที่ 209	เกษตรกรในตำบลบ้านฟ้า อำเภอบ้านหลวง	195
ภาพที่ 210	เกษตรกรในตำบลบ้านฟ้า อำเภอบ้านหลวง	196
ภาพที่ 211	เกษตรกรในตำบลป่าคาหลวง อำเภอบ้านหลวง	196
ภาพที่ 212	เกษตรกรในตำบลสวด อำเภอบ้านหลวง	197
ภาพที่ 213	เกษตรกรในตำบลเจดีย์ชัย อำเภอปัว	197
ภาพที่ 214	เกษตรกรในตำบลวรรณคร อำเภอปัว	198
ภาพที่ 215	เกษตรกรในตำบลน้ำเกี๋ยน อำเภอภูเพียง	198
ภาพที่ 216	เกษตรกรในตำบลฝายแก้ว อำเภอภูเพียง	199
ภาพที่ 217	เกษตรกรในตำบลนาไร่หลวง อำเภอสองแคว	199
ภาพที่ 218	เกษตรกรในตำบลพงษ์ อำเภอสันติสุข	200
ภาพที่ 219	พืชที่พบในท้องถิ่น จังหวัดน่าน	201
ภาพที่ 220	ประเภทของสัตว์ และสถานที่ที่พบในพื้นที่จังหวัดน่าน	206
ภาพที่ 221	ประเภทของสัตว์ และสถานที่ที่พบในตำบลขุนน่าน อำเภอเฉลิมพระเกียรติ	207
ภาพที่ 222	ประเภทของสัตว์ และสถานที่ที่พบในตำบลเรือง อำเภอเมือง	207
ภาพที่ 223	ประเภทของสัตว์ และสถานที่ที่พบในตำบลในเวียง อำเภอเมือง	208
ภาพที่ 224	ประเภทของสัตว์ และสถานที่ที่พบในตำบลไชยสถาน อำเภอเมือง	208

สารบัญรูปภาพ

ภาพที่ 225	ประเภทของสัตว์ และสถานที่ที่พบในตำบลกองควาย อำเภอเมือง	209
ภาพที่ 226	ประเภทของสัตว์ และสถานที่ที่พบในตำบลคูใต้ อำเภอเมือง	209
ภาพที่ 227	ประเภทของสัตว์ และสถานที่ที่พบในตำบลถ้ำมด อำเภอเมือง	209
ภาพที่ 228	ประเภทของสัตว์ และสถานที่ที่พบในตำบลนาซาว อำเภอเมือง	210
ภาพที่ 229	ประเภทของสัตว์ และสถานที่ที่พบในตำบลป่อ อำเภอเมือง	210
ภาพที่ 230	ประเภทของสัตว์ และสถานที่ที่พบในตำบลป่อสัก อำเภอเมือง	211
ภาพที่ 231	ประเภทของสัตว์ และสถานที่ที่พบในตำบลผาสิ่ง อำเภอเมือง	211
ภาพที่ 232	ประเภทของสัตว์ และสถานที่ที่พบในตำบลสะเนียน อำเภอเมือง	211
ภาพที่ 233	ประเภทของสัตว์ และสถานที่ที่พบในตำบลไหล่น่าน อำเภอเวียงสา	212
ภาพที่ 234	ประเภทของสัตว์ และสถานที่ที่พบในตำบลตาลชุม อำเภอเวียงสา	212
ภาพที่ 235	ประเภทของสัตว์ และสถานที่ที่พบในตำบลแสนทอง อำเภอท่าวังผา	212
ภาพที่ 236	ประเภทของสัตว์ และสถานที่ที่พบในตำบลตาลชุม อำเภอท่าวังผา	213
ภาพที่ 237	ประเภทของสัตว์ และสถานที่ที่พบในตำบลท่าวังผา อำเภอท่าวังผา	213
ภาพที่ 238	ประเภทของสัตว์ และสถานที่ที่พบในตำบลป่าคา อำเภอท่าวังผา	214
ภาพที่ 239	ประเภทของสัตว์ และสถานที่ที่พบในตำบลผาตอ อำเภอท่าวังผา	214
ภาพที่ 240	ประเภทของสัตว์ และสถานที่ที่พบในตำบลผาทอง อำเภอท่าวังผา	214
ภาพที่ 241	ประเภทของสัตว์ และสถานที่ที่พบในตำบลยม อำเภอท่าวังผา	215
ภาพที่ 242	ประเภทของสัตว์ และสถานที่ที่พบในตำบลศรีภูมิ อำเภอท่าวังผา	216
ภาพที่ 243	ประเภทของสัตว์ และสถานที่ที่พบในตำบลและ อำเภอทุ่งช้าง	216
ภาพที่ 244	ประเภทของสัตว์ และสถานที่ที่พบในตำบลงอบ อำเภอทุ่งช้าง	217
ภาพที่ 245	ประเภทของสัตว์ และสถานที่ที่พบในตำบลบัวใหญ่ อำเภอนาน้อย	217
ภาพที่ 246	ประเภทของสัตว์ และสถานที่ที่พบในตำบลศรีสะเกษ อำเภอนาน้อย	218
ภาพที่ 247	ประเภทของสัตว์ และสถานที่ที่พบในตำบลปิงหลวง อำเภอนาหมื่น	219
ภาพที่ 248	ประเภทของสัตว์ และสถานที่ที่พบในตำบลป่อเกลือใต้ อำเภอป่อเกลือ	219
ภาพที่ 249	ประเภทของสัตว์ และสถานที่ที่พบในตำบลบ้านฟ้า อำเภอบ้านหลวง	220
ภาพที่ 250	ประเภทของสัตว์ และสถานที่ที่พบในตำบลบ้านฟ้า อำเภอบ้านหลวง	220
ภาพที่ 251	ประเภทของสัตว์ และสถานที่ที่พบในตำบลป่าคาหลวง อำเภอบ้านหลวง	221
ภาพที่ 252	ประเภทของสัตว์ และสถานที่ที่พบในตำบลสวด อำเภอบ้านหลวง	221
ภาพที่ 253	ประเภทของสัตว์ และสถานที่ที่พบในตำบลเจดีย์ชัย อำเภอปัว	222
ภาพที่ 254	ประเภทของสัตว์ และสถานที่ที่พบในตำบลวรรณคร อำเภอปัว	222
ภาพที่ 255	ประเภทของสัตว์ และสถานที่ที่พบในตำบลเมืองจัน อำเภอภูเพียง	223
ภาพที่ 256	ประเภทของสัตว์ และสถานที่ที่พบในตำบลน้ำแก่น อำเภอภูเพียง	223
ภาพที่ 257	ประเภทของสัตว์ และสถานที่ที่พบในตำบลฝายแก้ว อำเภอภูเพียง	224
ภาพที่ 258	ประเภทของสัตว์ และสถานที่ที่พบในตำบลนาไร่หลวง อำเภอสองแคว	224

สารบัญรูปภาพ

ภาพที่ 259	ภาพรวมประเภทของภูมิปัญญา และสถานที่ที่พบในจังหวัดน่าน	226
ภาพที่ 260	ภูมิปัญญาที่พบในตำบลขุนน่าน อำเภอเฉลิมพระเกียรติ	227
ภาพที่ 261	ภูมิปัญญาที่พบในตำบลเรือง อำเภอเมือง	227
ภาพที่ 262	ภูมิปัญญาที่พบในตำบลในเวียง อำเภอเมือง	228
ภาพที่ 263	ภูมิปัญญาที่พบในตำบลไชยสถาน อำเภอเมือง	229
ภาพที่ 264	ภูมิปัญญาที่พบในตำบลกองควาย อำเภอเมือง	229
ภาพที่ 265	ภูมิปัญญาที่พบในตำบลถ้ำตอง อำเภอเมือง	230
ภาพที่ 266	ภูมิปัญญาที่พบในตำบลนาซาว อำเภอเมือง	230
ภาพที่ 267	ภูมิปัญญาที่พบในตำบลบ่อ อำเภอเมือง	231
ภาพที่ 268	ภูมิปัญญาที่พบในตำบลบ่อสวก อำเภอเมือง	231
ภาพที่ 269	ภูมิปัญญาที่พบในตำบลผาสิ่งห์ อำเภอเมือง	232
ภาพที่ 270	ภูมิปัญญาที่พบในตำบลสะเนียน อำเภอเมือง	233
ภาพที่ 271	ภูมิปัญญาที่พบในตำบลไหล่น่าน อำเภอเวียง	233
ภาพที่ 272	ภูมิปัญญาที่พบในตำบลกลางเวียง อำเภอเวียงสา	234
ภาพที่ 273	ภูมิปัญญาที่พบในตำบลน่าน้ำปั่ว อำเภอเวียงสา	234
ภาพที่ 274	ภูมิปัญญาที่พบในตำบลอ่าวนาไผ่ อำเภอเวียงสา	235
ภาพที่ 275	ภูมิปัญญาที่พบในตำบลแสนทอง อำเภอท่าวังผา	236
ภาพที่ 276	ภูมิปัญญาที่พบในตำบลจอมพระ อำเภอท่าวังผา	236
ภาพที่ 277	ภูมิปัญญาที่พบในตำบลตาลชุม อำเภอท่าวังผา	237
ภาพที่ 278	ภูมิปัญญาที่พบในตำบลท่าวังผา อำเภอท่าวังผา	237
ภาพที่ 279	ภูมิปัญญาที่พบในตำบลป่าคา อำเภอท่าวังผา	238
ภาพที่ 280	ภูมิปัญญาที่พบในตำบลผาตอ อำเภอท่าวังผา	238
ภาพที่ 281	ภูมิปัญญาที่พบในตำบลผาทอง อำเภอท่าวังผา	239
ภาพที่ 282	ภูมิปัญญาที่พบในตำบลยม อำเภอท่าวังผา	240
ภาพที่ 283	ภูมิปัญญาที่พบในตำบลริม อำเภอท่าวังผา	241
ภาพที่ 284	ภูมิปัญญาที่พบในตำบลศรีภูมิ อำเภอท่าวังผา	241
ภาพที่ 285	ภูมิปัญญาที่พบในตำบลและ อำเภอทุ่งช้าง	241
ภาพที่ 286	ภูมิปัญญาที่พบในตำบลงอบ อำเภอทุ่งช้าง	242
ภาพที่ 287	ภูมิปัญญาที่พบในตำบลศรีสะเกษ อำเภอนาน้อย	243
ภาพที่ 288	ภูมิปัญญาที่พบในตำบลเมืองลี อำเภอนาหมื่น	243
ภาพที่ 289	ภูมิปัญญาที่พบในตำบลบ่อเกลือใต้ อำเภอบ่อเกลือ	244
ภาพที่ 290	ภูมิปัญญาที่พบในตำบลบ้านพื อำเภอบ้านหลวง	245
ภาพที่ 291	ภูมิปัญญาที่พบในตำบลบ้านฟ้า อำเภอบ้านหลวง	245
ภาพที่ 292	ภูมิปัญญาที่พบในตำบลป่าคาหลวง อำเภอบ้านหลวง	246

สารบัญรูปภาพ

ภาพที่ 293	ภูมิปัญญาที่พบในตำบลสวด อำเภอบ้านหลวง	246
ภาพที่ 294	ภูมิปัญญาที่พบในตำบลเจดีย์ชัย อำเภอปัว	247
ภาพที่ 295	ภูมิปัญญาที่พบในตำบลวรรณคร อำเภอปัว	247
ภาพที่ 296	ภูมิปัญญาที่พบในตำบลเมืองจั่ง อำเภอภูเพียง	248
ภาพที่ 297	ภูมิปัญญาที่พบในตำบลน้ำเกียน อำเภอภูเพียง	248
ภาพที่ 298	ภูมิปัญญาที่พบในตำบลน้ำแก่น อำเภอภูเพียง	249
ภาพที่ 299	ภูมิปัญญาที่พบในตำบลฝายแก้ว อำเภอภูเพียง	249
ภาพที่ 300	ภูมิปัญญาที่พบในตำบลพงษ์ อำเภอสันติสุข	250
ภาพที่ 301	ภาพรวมของแหล่งน้ำในท้องถิ่น ในมิติประเภทและคุณภาพของแหล่งน้ำ	251
ภาพที่ 302	แหล่งน้ำในพื้นที่ตำบลขุนน่าน อำเภอเฉลิมพระเกียรติ	252
ภาพที่ 303	แหล่งน้ำในพื้นที่ตำบลเรือง อำเภอเมืองน่าน	253
ภาพที่ 304	แหล่งน้ำในพื้นที่ตำบลไชยสถาน อำเภอเมืองน่าน	253
ภาพที่ 305	แหล่งน้ำในพื้นที่ตำบลกองควาย อำเภอเมืองน่าน	254
ภาพที่ 306	แหล่งน้ำในพื้นที่คูใต้ อำเภอเมืองน่าน	255
ภาพที่ 307	แหล่งน้ำในพื้นที่ตำบลถ้ำตอง อำเภอเมืองน่าน	255
ภาพที่ 308	แหล่งน้ำในพื้นที่ตำบลบ่อ อำเภอเมืองน่าน	256
ภาพที่ 309	แหล่งน้ำในพื้นที่ตำบลบ่อสวก อำเภอเมืองน่าน	257
ภาพที่ 310	แหล่งน้ำในพื้นที่ตำบลผาสิ่ง อำเภอเมืองน่าน	257
ภาพที่ 311	แหล่งน้ำในพื้นที่ตำบลสะเนียน อำเภอเมืองน่าน	258
ภาพที่ 312	แหล่งน้ำในพื้นที่ตำบลไหล่น่าน อำเภอเวียงสา	258
ภาพที่ 313	แหล่งน้ำในพื้นที่ตำบลกลางเวียง อำเภอเวียงสา	259
ภาพที่ 314	แหล่งน้ำในพื้นที่ตำบลซึ้ง อำเภอเวียงสา	259
ภาพที่ 315	แหล่งน้ำในพื้นที่ตำบลตาลชุม อำเภอเวียงสา	260
ภาพที่ 316	แหล่งน้ำในพื้นที่ตำบลนาเหลียง อำเภอเวียงสา	260
ภาพที่ 317	แหล่งน้ำในพื้นที่น้ำบัว อำเภอเวียงสา	261
ภาพที่ 318	แหล่งน้ำในพื้นที่सान อำเภอเวียงสา	261
ภาพที่ 319	แหล่งน้ำในพื้นที่ตำบลแสนทอง อำเภอท่าวังผา	262
ภาพที่ 320	แหล่งน้ำในพื้นที่ตำบลตาลชุม อำเภอท่าวังผา	262
ภาพที่ 321	แหล่งน้ำในพื้นที่ตำบลท่าวังผา อำเภอท่าวังผา	263
ภาพที่ 322	แหล่งน้ำในพื้นที่ตำบลป่าคา อำเภอท่าวังผา	263
ภาพที่ 323	แหล่งน้ำในพื้นที่ตำบลผาตอ อำเภอท่าวังผา	264
ภาพที่ 324	แหล่งน้ำในพื้นที่ตำบลผาทอง อำเภอท่าวังผา	264
ภาพที่ 325	แหล่งน้ำในพื้นที่ตำบลยม อำเภอท่าวังผา	265
ภาพที่ 326	แหล่งน้ำในพื้นที่ตำบลลริม อำเภอท่าวังผา	265

สารบัญรูปภาพ

ภาพที่ 327	แหล่งน้ำในพื้นที่ตำบลและ อำเภอทุ่งช้าง	266
ภาพที่ 328	แหล่งน้ำในพื้นที่ตำบลงอบ อำเภอทุ่งช้าง	266
ภาพที่ 329	แหล่งน้ำในพื้นที่ตำบลบัวใหญ่ อำเภอนาน้อย	267
ภาพที่ 330	แหล่งน้ำในพื้นที่ตำบลศรีสะเกษ อำเภอนาน้อย	267
ภาพที่ 331	แหล่งน้ำในพื้นที่ตำบลบ่อเกลือใต้ อำเภอบ่อเกลือ	268
ภาพที่ 332	แหล่งน้ำในพื้นที่ตำบลบ้านพี อำเภอบ้านหลวง	268
ภาพที่ 333	แหล่งน้ำในพื้นที่ตำบลบ้านฟ้า อำเภอบ้านหลวง	269
ภาพที่ 334	แหล่งน้ำในพื้นที่ตำบลป่าคาหลวง อำเภอบ้านหลวง	269
ภาพที่ 335	แหล่งน้ำในพื้นที่ตำบลสวด อำเภอบ้านหลวง	270
ภาพที่ 336	แหล่งน้ำในพื้นที่ตำบลเจดีย์ชัย อำเภอปัว	270
ภาพที่ 337	แหล่งน้ำในพื้นที่ตำบลวรรณคร อำเภอปัว	271
ภาพที่ 338	แหล่งน้ำในพื้นที่ตำบลเมืองจัน อำเภอภูเพียง	271
ภาพที่ 339	แหล่งน้ำในพื้นที่ตำบลน้ำเกี๋ยน อำเภอภูเพียง	272
ภาพที่ 340	แหล่งน้ำในพื้นที่ตำบลน้ำแก่น อำเภอภูเพียง	272
ภาพที่ 341	แหล่งน้ำในพื้นที่ตำบลฝายแก้ว อำเภอภูเพียง	273
ภาพที่ 342	แหล่งน้ำในพื้นที่ตำบลนาไร่หลวง อำเภอสองแคว	273
ภาพที่ 343	แหล่งน้ำในพื้นที่ตำบลพงษ์ อำเภอสันติสุข	274
ภาพที่ 344	แสดงจำนวนและประเภทของอรรถประโยชน์ของน้ำในแต่ละแหล่งน้ำในพื้นที่จังหวัดน่าน	275
ภาพที่ 345	แสดงจำนวนของพื้นที่และคุณภาพของน้ำ	276
ภาพที่ 346	ประเภท และจำนวนของเกษตรกร	278
ภาพที่ 347	การใช้เครื่องมือทุ่นแรงทางการเกษตร	278
ภาพที่ 348	การท่องเที่ยวเชิงเกษตร	279
ภาพที่ 349	รายได้เฉลี่ยต่อปี และจำนวนพื้นที่ทำกิน	279
ภาพที่ 350	รายได้เฉลี่ยต่อปี และจำนวนแรงงาน	280
ภาพที่ 351	ประเภทและของจำนวนของภูมิปัญญาท้องถิ่นในพื้นที่จังหวัดน่าน	282
ภาพที่ 352	สถานที่พบภูมิปัญญาท้องถิ่น และจำนวนภูมิปัญญาในแต่ละพื้นที่ในจังหวัดน่าน	283
ภาพที่ 353	ภูมิปัญญาประเภทดั้งเดิม และสถานะการเผยแพร่ผลงาน	283
ภาพที่ 354	ภูมิปัญญาประเภทที่ได้รับการพัฒนาต่อยอด และสถานะการเผยแพร่ผลงาน	284
ภาพที่ 355	ความหลากหลายของแหล่งท่องเที่ยวภายในพื้นที่ 50 ตำบล จังหวัดน่าน	286
ภาพที่ 356	แหล่งท่องเที่ยว และตำบลในจังหวัดน่าน	286
ภาพที่ 357	สิ่งอำนวยความสะดวกและแหล่งท่องเที่ยว	287
ภาพที่ 358	ประเภทของสิ่งอำนวยความสะดวก	287

ส่วนที่ 1
บทสรุปผู้บริหาร

บทสรุปสำหรับผู้บริหาร

โครงการ U2T ดำเนินงานภายใต้แนวคิด มหาวิทยาลัยสู่ตำบล (University to Tambon) สร้างงาน สร้างรายได้ให้แก่ชุมชน เพื่อสนับสนุนให้มหาวิทยาลัยใช้องค์ความรู้ งานวิจัย เทคโนโลยี นวัตกรรม และทรัพยากรมาใช้พัฒนาพื้นที่ พัฒนาประเทศ และนำโจทย์หรือปัญหาของประเทศ มาสู่การพัฒนาศักยภาพกำลังคน องค์ความรู้ เทคโนโลยีและนวัตกรรมใหม่ๆ เพื่อขับเคลื่อนประเทศ โดยครอบคลุมใน 4 วัตถุประสงค์หลัก ได้แก่ การยกระดับเศรษฐกิจและสังคมรายตำบล การจัดทำ ข้อมูลขนาดใหญ่ของชุมชน การจ้างงานประชาชนทั่วไปและบัณฑิตจบใหม่ รวมถึงก่อให้เกิด การพัฒนาตามปัญหาและความต้องการของชุมชน โดยครอบคลุมการสำรวจข้อมูลเชิงประจักษ์ ใน 50 ตำบลของจังหวัดน่าน ยกตัวอย่างเช่น ตำบลในเวียง ตำบลน่านน้อย ตำบลทุ่งช้าง ตำบล บ่อเกลือใต้ เป็นต้น ซึ่งเกิดจากความร่วมมือของ 8 มหาวิทยาลัย ประกอบด้วย มหาวิทยาลัย เทคโนโลยีราชมงคลล้านนา มหาวิทยาลัยเกษตรศาสตร์ มหาวิทยาลัยธรรมศาสตร์ มหาวิทยาลัยแม่โจ้ มหาวิทยาลัยราชภัฏอุดรดิตถ์ มหาวิทยาลัยจุฬาลงกรณ์ราชวิทยาลัย สถาบันวิทยาลัยชุมชน 20 แห่ง และจุฬาลงกรณ์มหาวิทยาลัย ร่วมกับภาคีเครือข่าย 88 หน่วยงาน โดยข้อมูลที่ได้จากการสำรวจ จะถูกจัดเตรียมให้เหมาะสมด้วยหลักการทางสถิติอย่างง่ายร่วมกับหลักการเหมืองข้อมูล เพื่อให้ได้ ข้อมูลที่มีความเหมาะสมในการวิเคราะห์ ก่อให้เกิดผลลัพธ์จากการดำเนินโครงการในหลายมิติในพื้นที่ จังหวัดน่าน ซึ่งประกอบด้วย ผลลัพธ์ตามตัวชี้วัดภาพรวมระดับตำบล (Tambon System Integrator ,TSI) ร่วมกับผลลัพธ์ตามตัวชี้วัดภาพรวมของมหาวิทยาลัย (University System Integrator, USI) ผลลัพธ์จากการสำรวจพื้นที่และวิเคราะห์ข้อมูลในมิติเศรษฐกิจและสังคม (Social Return on Investment ,SROI) ผลลัพธ์จากวิเคราะห์ข้อมูลขนาดใหญ่ของชุมชนในจังหวัดน่าน (Community Big Data, CBD) และผลลัพธ์จากการสำรวจและวิเคราะห์ข้อมูลในมิติเป้าหมาย และสภาพการณ์ ปัจจุบันด้วยแนวคิดช่องว่างเป้าประสงค์ (Gap Analysis)

การสำรวจเชิงพื้นที่ด้วยแนวปฏิบัติภายใต้ตัวชี้วัดภาพรวมของตำบล (TSI) จำนวน 14 ตัวชี้วัด ยกตัวอย่าง เช่น TSI01 เป็นโจทย์การพัฒนาเพื่อแก้ไขปัญหาความยากจน TSI04 เทคโนโลยี และเครื่องมือที่ใช้ได้ผลดี TSI05 นวัตกรรมการแก้ปัญหา TSI11 การส่งเสริมการสร้างธุรกิจใหม่ (Start-up/Social Enterprise) เป็นต้น และตัวชี้วัดภาพรวมของมหาวิทยาลัย (USI) จำนวน 14 ตัวชี้วัด ยกตัวอย่างเช่น USI01 โจทย์การพัฒนาเพื่อแก้ไขปัญหาความยากจนนำไปสู่การออกแบบ บริการวิชาการที่สอดคล้องกับความจำเป็นของตำบล USI02 บริการวิชาการตามความต้องการของ 4 องค์กรหลัก (องค์กรปกครองส่วนท้องถิ่น ท้องที่ องค์กรชุมชน และหน่วยงานรัฐ) USI 14 ข้อมูลการสำรวจและเฝ้าระวังและป้องกันโรคติดเชื้อไวรัสโคโรนา 2019 ข้อมูลการยกระดับเศรษฐกิจ และสังคม เป็นต้น โดยผลลัพธ์ของการดำเนินงานในกิจกรรมนี้ จะได้กล่าวถึง 2 ประเด็น 1) ผลลัพธ์ของข้อมูลในภาพรวม ซึ่งจะนำเสนอแต่พอสังเขป ยกตัวอย่างเช่น ตำบลอบ มีประชากร จำนวน 4,519 คน จาก 1,257 ครัวเรือน ซึ่งมีการประกอบอาชีพเกษตรกร เน้นไปที่การทำไร่

โดยมีสินค้าเด่นของตำบล ได้แก่ ฝักมิดและการตีมิด การสานไม้กวาด และการทำกล้วยฉาบ นอกจากนั้นในพื้นที่ยังมีแหล่งท่องเที่ยวและเรียนรู้ ได้แก่ ศาลเจ้าหลวงกรมสาร โรงตัดสินค้าความบ้านทำถั่วเน่า และแหล่งอนุรักษ์พันธุ์ปลา และนอกจากนั้นในพื้นที่ดังกล่าวยังมีการเริ่มต้นธุรกิจใหม่ ได้แก่ กลุ่มธุรกิจทางการเกษตร ดำเนินกิจการเกี่ยวกับมันสำปะหลัง และมะม่วงหิมพานต์, สำหรับตำบลผาสิงห์ มีจำนวน 1,310 ครัวเรือน โดยมีประชากร 3,498 คน โดยประกอบอาชีพรับจ้างทั่วไป และมีแหล่งเรียนรู้ภายในตำบล ได้แก่ พิพิธภัณฑสถานธรรมชาติวิทยาแห่งน่าน และนอกจากนั้นในตำบลดังกล่าวยังมีศักยภาพด้านธุรกิจสมัยใหม่ ได้แก่ กลุ่มธุรกิจการเรียนรู้นอกห้องเรียน โดยมีการพัฒนาชุดเครื่องมือเสริมการเรียนรู้เชิงรุกวิชาชีววิทยา ระดับมัธยมศึกษาตอนปลาย และตำบลบ่อเกลือใต้ มีประชากร 5,216 คนจาก 1,417 ครัวเรือน ส่วนใหญ่ประกอบอาชีพการเกษตร โดยการพัฒนากลุ่มธุรกิจเดิมเพื่อต่อยอด ได้แก่ กลุ่มผู้ผลิตเครื่องจักรสาน โดยมีสินค้าเด่นคือ เครื่องจักสานจากหญ้าสามเหลี่ยม กลุ่มผู้ผลิตเกลือ โดยมีสินค้าเด่นคือ เกลือเพื่อการทำสปา กลุ่มแปรรูปสินค้าชุมชน โดยกลุ่มสตาร์ทอัพของตำบลบ่อเกลือใต้ อยู่ระหว่างการจัดรวมกลุ่ม เป็นต้น และ 2) ผลลัพธ์ ที่เกิดจากการถ่ายทอดเทคโนโลยีของกลุ่มนวัตกรรมในกลุ่มตำบล (Transfer Technologies) ซึ่งจะนำเสนอต่อพอสังเขป ดังนี้ ตำบลงอบ มีองค์ความรู้ด้านการย้อมสีผ้าธรรมชาติ การทำสบู่ การทำบายศรี และการทำโคมบายจักสาน โดยมีการจัดอบรมเชิงปฏิบัติการกิจกรรมลงช่วง โดยจัดเป็นการเวียนฐานการเรียนรู้ ด้วยการใช้กระบวนการคิด แบบมีส่วนร่วม และเกิดการลงมือเห็นชอบให้มีการจัดนิทรรศการพิพิธภัณฑสถานเกลือ, ตำบลผาสิงห์ มีองค์ความรู้เรื่องชีววิทยานิเวศวิทยาพื้นถิ่นและธรรมชาติวิทยาเมืองน่าน ซึ่งนำไปสู่การพัฒนานวัตกรรมเครื่องมือชีววิทยานิเวศวิทยาพื้นถิ่น และตำบลบ่อเกลือใต้ มีการพัฒนานวัตกรรมเพื่อส่งเสริมการท่องเที่ยวเชิงธรรมชาติ โดยเป็นการบูรณาการระหว่างสินค้า บริการร่วมกับแหล่งท่องเที่ยวในพื้นที่ตำบลบ่อเกลือใต้

ผลของวิเคราะห์ข้อมูลในมิติเศรษฐกิจและสังคมของจังหวัดน่าน ภายใต้บริบทความร่วมมือของหลายภาคีเครือข่าย ก่อให้เกิดผลกระทบเชิงบวกเป็นอย่างมากในประเด็นด้านเศรษฐกิจและสังคม โดยพบว่ามีเม็ดเงินหมุนเวียนในการดำเนินโครงการดังกล่าวในพื้นที่จังหวัดน่านราว 514.6 ล้านบาท โดย แบ่งออกเป็น ด้านเศรษฐกิจ/การเงิน 277.6 ล้านบาท ด้านศักยภาพของตำบล 70.1 ล้านบาท ด้านการมีส่วนร่วม/ภาคีเครือข่าย 53.8 ล้านบาท ด้านสิ่งแวดล้อม 0.7 ล้านบาท และด้านสุขภาพกายใจ ราว 112.4 ล้านบาท ภายใต้การบริการวิชาการ 4 หลักสูตรในการพัฒนาทักษะด้าน Digital Literacy, Financial Literacy, Social Literacy, และ English Literacy ซึ่งมีผู้เข้าอบรมมากถึง 2,305 คน ใน 461 กิจกรรม ประกอบด้วย กิจกรรมการพัฒนาสัมมาชีพ (OTOP) 137 กิจกรรม การสร้างและพัฒนา Creative Economy 93 กิจกรรม การนำองค์ความรู้ไปช่วยพัฒนาชุมชน 117 กิจกรรม การส่งเสริมด้านสิ่งแวดล้อม 94 กิจกรรม เป็นต้น โดยจากกิจกรรมต่างๆ ที่ได้ดำเนินการนั้นส่งผลให้เกิดการพัฒนานวัตกรรมในพื้นที่มากถึง 55 นวัตกรรม เช่น นวัตกรรมเชิงระบบ 13 นวัตกรรม นวัตกรรมเชิงกระบวนการ 25 นวัตกรรม และนวัตกรรมเชิงเทคนิค 17 นวัตกรรม โดยนวัตกรรมและองค์ความรู้ที่ได้รับและพัฒนาขึ้นนั้นทำให้ได้ผลิตภัณฑ์

หรือบริการใหม่มากถึง 73 ผลิตภัณฑ์/บริการ โดยแบ่งออกเป็น 28 รายการด้านผลิตภัณฑ์ 17 รายการด้านวัฒนธรรม/ภูมิปัญญา และ 28 รายการด้านบริการ และหากพิจารณาผลกระทบในมิติเชิงสังคม พบว่าผู้มีส่วนได้ส่วนเสียของโครงการ U2T ได้แก่ ลูกจ้างโครงการและครอบครัวภาคเอกชน ตำบลเป้าหมาย มหาวิทยาลัย/อาจารย์ เจ้าหน้าที่โครงการ และหน่วยงานท้องถิ่น ล้วนได้รับผลกระทบเชิงบวกในด้านสังคม และนอกจากนั้นยังพบว่าตำบลต่างๆ จำนวน 50 ตำบลในจังหวัดน่านเกิดการเปลี่ยนแปลงในมิติดังกล่าวคิดเป็นร้อยละ 77 ของการเปลี่ยนแปลงและกลุ่มลูกจ้างโครงการและครอบครัวเกิดการเปลี่ยนแปลงทางเศรษฐกิจมากถึงร้อยละ 85.4

ข้อมูลที่ได้จากการสำรวจเชิงพื้นที่ในจังหวัดน่านก่อให้เกิดข้อมูลจำนวนมาก ซึ่งนำไปสู่การจัดทำฐานข้อมูลขนาดใหญ่ โดยประกอบด้วยการจัดเก็บข้อมูลในจำนวน 10 ประเด็น ได้แก่ ผู้ที่ย้ายกลับบ้านเนื่องจากสถานการณ์โควิด แหล่งท่องเที่ยว ที่พัก/โรงแรม ร้านอาหาร ในท้องถิ่นอาหารที่น่าสนใจประจำท้องถิ่น เกษตรกรในท้องถิ่น พืชในท้องถิ่น สัตว์ในท้องถิ่น ภูมิปัญญาในท้องถิ่น และแหล่งน้ำในท้องถิ่น ซึ่งในที่นี่จะขอยกตัวอย่างประเด็นภูมิปัญญาท้องถิ่นมานำเสนอแต่พอสังเขป ภูมิปัญญาท้องถิ่นในที่นี้ หมายถึง สินค้าหัตถกรรมของชุมชน เช่น ผ้าทอ เครื่องเงิน และงานฝีมือของชุมชนในพื้นที่จังหวัดน่าน เป็นต้น ภูมิปัญญาในพื้นที่จังหวัดน่าน แยกออกได้ 3 ประเภท ได้แก่ ภูมิปัญญาท้องถิ่นดั้งเดิม ภูมิปัญญาท้องถิ่นที่ได้รับการพัฒนาและต่อยอด และนวัตกรรมที่พัฒนาขึ้นมาใหม่ โดยพบว่าภูมิปัญญาดั้งเดิมมีจำนวนมากถึงร้อยละ 54 แต่ภูมิปัญญาที่ได้รับการพัฒนาและต่อยอดกลับมีจำนวนเพียงร้อยละ 41 และนอกจากกลับพบว่ามีเพียงร้อยละ 3 เท่านั้น ที่จัดเป็นนวัตกรรม ซึ่งจากข้อมูลดังกล่าวชี้ให้เห็นว่าช่องว่างร้อยละ 13 (ร้อยละ 54 – ร้อยละ 41) เป็นช่องว่างของชุมชนที่ยังเข้าไม่ถึงการสนับสนุนจากภาครัฐ ในการพัฒนาภูมิปัญญาดังกล่าว ให้สามารถต่อยอดได้ ซึ่งจะพบว่ามีมากถึง 9 ชุมชนหรือ 9 ตำบลที่เข้าไม่ถึงการให้โอกาสดังกล่าว จากภาครัฐในการพัฒนาภูมิปัญญาดั้งเดิมให้สามารถต่อยอดได้ เช่น ตำบลเรือง อำเภอเมือง ตำบลกองควาย อำเภอเมือง ตำบลงอบ อำเภอทุ่งช้าง ตำบลบ่อ อำเภอเมือง ตำบลนาซาว อำเภอเมือง ตำบลน้ำเกียน อำเภอภูเพียง ตำบลบัวใหญ่ อำเภอนาน้อย ตำบลริม อำเภอท่าวังผา และตำบลวรรณ อำเภอปัว ซึ่งอาจกล่าวได้ว่า หากต้องการแก้ปัญหาในประเด็นการพัฒนาศักยภาพผู้ประกอบการในการเพิ่มมูลค่าสินค้า อาจดำเนินการได้โดยการให้โอกาสชุมชนดังกล่าวเข้าถึงโอกาสและแหล่งทุนในการพัฒนาภูมิปัญญาของตนเอง ผ่านกระบวนการ หรือกิจกรรมต่างๆ ของภาครัฐ ไม่ว่าจะเป็นการให้ความรู้ การเข้าถึงแหล่งทุน การเข้าถึงโอกาสทางการตลาด เป็นต้น

การวิเคราะห์ช่องว่างเป้าประสงค์ หรือ Gap Analysis เป็นกิจกรรมหนึ่งของการดำเนินโครงการ U2T ที่ก่อให้เกิดประโยชน์ต่อชุมชนจังหวัดน่าน โดยข้อมูลที่ปรากฏในแต่ละตำบล เป็นภาพภูมิทัศน์ที่แสดงให้เห็นอย่างชัดเจนว่าแต่ละพื้นที่มีสถานการณ์ในปัจจุบันเป็นอย่างไร และมีเป้าหมายอย่างไร แต่อย่างไรก็ตามด้วยปริมาณของข้อมูลที่น่าเสนอในตารางปัจจัยแห่งความสำเร็จในการพัฒนาตำบลข้างต้นมีเป็นจำนวนมาก ดังนั้นเพื่อให้เกิดความสะดวกในการใช้ประโยชน์จากข้อมูลดังกล่าว ในที่นี้จึงนำเสนอการสรุปผลการสำรวจและวิเคราะห์ช่องว่างเป้าประสงค์ ใน 4 มิติ

ได้แก่ การพัฒนาสัมมาชีพและสร้างอาชีพใหม่ (การยกระดับสินค้า OTOP/สินค้า) การสร้างและพัฒนา Creative Economy (การยกระดับการท่องเที่ยว) การนำองค์ความรู้ไปช่วยบริการชุมชน (Health Care/เทคโนโลยีด้านต่างๆ) และการส่งเสริมสิ่งแวดล้อม/Circular Economy (การเพิ่มรายได้หมุนเวียนให้แก่ชุมชน) ในลักษณะตารางสรุปข้อมูลอย่างง่าย ซึ่งประกอบด้วย มิติของเป้าประสงค์ สถานภาพในปัจจุบัน และนำเอาข้อมูลจากตารางสรุปข้อมูลอย่างง่ายดังกล่าวไปสู่ขั้นตอนเสนอแนะแผนเชิงกลยุทธ์โดยใช้แนวคิดของการพิจารณาจุดแข็ง (Strengths, S) จุดอ่อน (Weakness, W) โอกาส (Opportunities, O) และข้อจำกัด (Threats, T) ในมิติของเป้าประสงค์ ที่นำเสนอด้วยตาราง TOWS Matrix ซึ่งในที่นี้จะขอยกตัวอย่างพอสังเขป ในมิติการพัฒนาสัมมาชีพและการสร้างอาชีพใหม่

ประเด็น	สถานภาพในปัจจุบัน	เป้าหมาย
การยกระดับสินค้า OTOP/สินค้า	<ul style="list-style-type: none"> - ผลิตภัณฑ์ชุมชนจังหวัดน่านมีระดับของคุณภาพสินค้าที่แตกต่างกันมาก เช่น สินค้าระดับคุณภาพที่ได้รับการรับรองโดยตราน่านแบรนด์และสินค้าที่จำเป็นต้องได้รับการพัฒนาเพื่อรับรองคุณภาพ - ในกระบวนการห่วงโซ่ผลิตภัณฑ์ตั้งแต่ต้นน้ำ กลางน้ำ และปลายน้ำ ยังขาดการแปรรูปผลผลิตหรือสินค้า ขาดการพัฒนาบรรจุภัณฑ์ และรวมถึงการพัฒนาคุณภาพผลิตภัณฑ์ - ผู้ประกอบการ/ชุมชนสินค้า OTOP ขาดช่องทางการตลาดออนไลน์ที่เหมาะสมกับผลิตภัณฑ์ของตน 	<ul style="list-style-type: none"> - ผลิตภัณฑ์ชุมชนมีคุณภาพเป็นที่ยอมรับจากตลาดภายในจังหวัดและจากตลาดภายนอกจังหวัดน่าน - การเข้าถึงช่องทางออนไลน์เพื่อการตลาดของผลิตภัณฑ์ชุมชน

จากข้อมูลในตารางข้างต้น แสดงให้เห็นถึงสถานภาพในปัจจุบัน รวมถึงเป้าหมายของการพัฒนาสัมมาชีพและสร้างอาชีพใหม่ โดยเน้นหนักให้ความสำคัญลงไปที่ประเด็นการยกระดับสินค้า OTOP/สินค้า โดยนำไปสู่การพัฒนากลยุทธ์ต่างๆ ได้แก่ กลยุทธ์เชิงรุก โดยวิเคราะห์จากจุดแข็ง ของสินค้าหรือผลิตภัณฑ์ของจังหวัดน่านร่วมกับโอกาสของสินค้าและผลิตภัณฑ์จังหวัดน่าน, กลยุทธ์เชิงแก้ไข โดยวิเคราะห์จากจุดอ่อนร่วมกับโอกาสของสินค้าและผลิตภัณฑ์จังหวัดน่าน, กลยุทธ์เชิงป้องกัน โดยวิเคราะห์จากจุดแข็งร่วมกับข้อจำกัดของสินค้าและผลิตภัณฑ์จังหวัดน่าน และกลยุทธ์เชิงรับ โดยวิเคราะห์จากจุดอ่อนร่วมกับข้อจำกัดของสินค้าและผลิตภัณฑ์ จังหวัดน่าน ปรากฏกลยุทธ์แสดงดังตาราง TOW Matrix ดังนี้

	จุดแข็ง (Strengths, S)	จุดอ่อน (Weakness, W)
โอกาส (Opportunities, O)	<p>กลยุทธ์เชิงรุก</p> <ul style="list-style-type: none"> - ทำการตลาดสินค้าระดับคุณภาพสูง (Premium) ของจังหวัดน่านอย่างต่อเนื่อง -แสวงหาโอกาสในตลาดรอง สำหรับสินค้าที่ยังไม่ได้รับการรับรองคุณภาพในระดับสูง 	<p>กลยุทธ์เชิงแก้ไข</p> <ul style="list-style-type: none"> - การรวมกลุ่มเป็นคลัสเตอร์ (Cluster) เพื่อแลกเปลี่ยนความรู้และเทคโนโลยีการแปรรูป รวมถึงการพัฒนาบรรจุภัณฑ์ และการตลาดออนไลน์ร่วมกัน
ข้อจำกัด (Threats, T)	<ul style="list-style-type: none"> - การร่วมลงทุน/พัฒนาผลิตภัณฑ์กับชุมชน โดยภาครัฐหรือเอกชนร่วมลงทุน เพื่อโอกาสในการพัฒนาผลิตภัณฑ์ที่มีคุณภาพและสอดคล้องกับความต้องการของตลาด 	<ul style="list-style-type: none"> - ทบพวน แก้ไขมาตรฐานต่างๆ ของผลิตภัณฑ์ชุมชนจังหวัดน่าน เกรตรอง เพื่อที่จะนำไปสู่การพัฒนาคุณภาพ และตอบสนองกำลังซื้อในตลาดรอง นอกเหนือจากตลาดระดับบน - สนับสนุนการเข้าถึงแหล่งหรือองค์ความรู้ และความช่วยเหลือวิชาการแปรรูป และพัฒนาผลิตภัณฑ์เพื่อสร้างโอกาสในการแข่งขัน

ดังนั้นจากภาพรวม และผลลัพธ์ของการดำเนินโครงการ U2T ที่กล่าวถึงข้างต้นนอกจากจะแสดงให้เห็นสภาพการณ์ในปัจจุบันของปัญหาและความต้องการในพื้นที่ 50 ตำบลของจังหวัดน่านแล้ว ยังสามารถนำเอาข้อมูลดังกล่าวไปประยุกต์ใช้เป็นปัจจัยพื้นฐานในการกำหนดแนวนโยบายหรือแนวปฏิบัติในการเข้าถึง และเข้าหาชุมชนอย่างเข้าใจภายใต้ฐานข้อมูลของแต่ละชุมชน ซึ่งในปัจจุบันเริ่มเป็นที่ประจักษ์แล้วว่า “ข้อมูลเป็นทรัพย์สินที่มีค่าทางเศรษฐกิจเช่นเดียวกับน้ำมัน” (Big Data ในภาครัฐ, สำนักวิชาการ สำนักงานเลขาธิการสภาผู้แทนราษฎร www.parliament.go.th/library, เข้าถึงเมื่อ 21 มกราคม 2565)

ภาพรวมระดับจังหวัดในพื้นที่จังหวัดน่าน

ในจังหวัดน่าน มีสถาบันอุดมศึกษาที่ร่วมทำงานในพื้นที่ จำนวน 8 สถาบัน ประกอบด้วย

1. จุฬาลงกรณ์มหาวิทยาลัย
2. มหาวิทยาลัยเกษตรศาสตร์
3. มหาวิทยาลัยเทคโนโลยีราชมงคลล้านนา
4. มหาวิทยาลัยธรรมศาสตร์
5. มหาวิทยาลัยจุฬาลงกรณ์ราชวิทยาลัย
6. มหาวิทยาลัยแม่โจ้
7. มหาวิทยาลัยราชภัฏอุดรดิตถ์
8. สถาบันวิทยาลัยชุมชน (20แห่ง)

ในจังหวัดน่าน มีพื้นที่ดำเนินโครงการ U2T จำนวน 50 ตำบล ประกอบด้วย

1. ตำบลงอบ อำเภอทุ่งช้าง จังหวัดน่าน
2. ตำบลในเวียง อำเภอเมืองน่าน จังหวัดน่าน
3. ตำบลผาสิ่ง อำเภอเมืองน่าน จังหวัดน่าน
4. ตำบลพงษ์ อำเภอสันติสุข จังหวัดน่าน
5. ตำบลเมืองจึ่ง อำเภอภูเพียง จังหวัดน่าน
6. ตำบลบัวใหญ่ อำเภอนาน้อย จังหวัดน่าน
7. ตำบลและ อำเภอทุ่งช้าง จังหวัดน่าน
8. ตำบลศรีสะเกษ อำเภอนาน้อย จังหวัดน่าน
9. ตำบลกลางเวียง อำเภอเวียงสา จังหวัดน่าน
10. ตำบลกองควาย อำเภอเมืองน่าน จังหวัดน่าน
11. ตำบลซึ้ง อำเภอเวียงสา จังหวัดน่าน
12. ตำบลจอมพระ อำเภอท่าวังผา จังหวัดน่าน
13. ตำบลไชยสถาน อำเภอเมืองน่าน จังหวัดน่าน
14. ตำบลคูใต้ อำเภอเมืองน่าน จังหวัดน่าน
15. ตำบลตาลชุม อำเภอเวียงสา จังหวัดน่าน
16. ตำบลท่าวังผา อำเภอท่าวังผา จังหวัดน่าน
17. ตำบลนาซาว อำเภอเมืองน่าน จังหวัดน่าน
18. ตำบลนาเหลียง อำเภอเวียงสา จังหวัดน่าน
19. ตำบลบ่อ อำเภอเมืองน่าน จังหวัดน่าน
20. ตำบลบ่อสวก อำเภอเมืองน่าน จังหวัดน่าน
21. ตำบลบ้านพี อำเภอบ้านหลวง จังหวัดน่าน

22. ตำบลบ้านฟ้า อำเภอบ้านหลวง จังหวัดน่าน
23. ตำบลป่าคา อำเภอท่าวังผา จังหวัดน่าน
24. ตำบลป่าคาหลวง อำเภอบ้านหลวง จังหวัดน่าน
25. ตำบลผาตอ อำเภอท่าวังผา จังหวัดน่าน
26. ตำบลผาทอง อำเภอท่าวังผา จังหวัดน่าน
27. ตำบลยม อำเภอท่าวังผา จังหวัดน่าน
28. ตำบลริม อำเภอท่าวังผา จังหวัดน่าน
29. ตำบลเรือ อำเภอเมืองน่าน จังหวัดน่าน
30. ตำบลศรีภูมิ อำเภอท่าวังผา จังหวัดน่าน
31. ตำบลสวด อำเภอบ้านหลวง จังหวัดน่าน
32. ตำบลสะเนียน อำเภอเมืองน่าน จังหวัดน่าน
33. ตำบลแสนทอง อำเภอท่าวังผา จังหวัดน่าน
34. ตำบลไหล่น่าน อำเภอเวียงสา จังหวัดน่าน
35. ตำบลฝายแก้ว อำเภอภูเพียง จังหวัดน่าน
36. ตำบลตาลชุม อำเภอท่าวังผา จังหวัดน่าน
37. ตำบลปิงหลวง อำเภอนาหมื่น จังหวัดน่าน
38. ตำบลसान อำเภอเวียงสา จังหวัดน่าน
39. ตำบลอ่าวนาไผ่ อำเภอเวียงสา จังหวัดน่าน
40. ตำบลขุนน่าน อำเภอเฉลิมพระเกียรติ จังหวัดน่าน
41. ตำบลเจดีย์ชัย อำเภอปัว จังหวัดน่าน
42. ตำบลเชียงกลาง อำเภอเชียงกลาง จังหวัดน่าน
43. ตำบลถ้ำตอง อำเภอเมืองน่าน จังหวัดน่าน
44. ตำบลนาไร่หลวง อำเภอสองแคว จังหวัดน่าน
45. ตำบลน้ำเกีฮัน อำเภอภูเพียง จังหวัดน่าน
46. ตำบลน้ำแก่น อำเภอภูเพียง จังหวัดน่าน
47. ตำบลห้วยโก๋น อำเภอเฉลิมพระเกียรติ จังหวัดน่าน
48. ตำบลน้ำปัว อำเภอเวียงสา จังหวัดน่าน
49. ตำบลบ่อเกลือใต้ อำเภอบ่อเกลือ จังหวัดน่าน
50. ตำบลวรรณคร อำเภอปัว จังหวัดน่าน

ในการศึกษาผลกระทบเชิงเศรษฐกิจและสังคมรายจังหวัด ของโครงการยกระดับเศรษฐกิจ และสังคมรายตำบลแบบบูรณาการ U2T ด้วยกลไก อว.ส่วนหน้า โดยหน่วยปฏิบัติการส่วนหน้า ของกระทรวงอุดมศึกษา วิทยาศาสตร์ วิจัยและนวัตกรรม จังหวัดน่าน (อว.ส่วนหน้า จังหวัดน่าน) มหาวิทยาลัยเทคโนโลยีราชมงคลล้านนา น่าน ดำเนินการศึกษาในพื้นที่จังหวัดน่านจำนวน 50 ตำบล โดยทำการวิเคราะห์โจทย์การพัฒนาเพื่อแก้ไขปัญหาความยากจนนำไปสู่การออกแบบการบริหาร วิชาการที่สอดคล้องกับความจำเป็นของตำบล และเพื่อเป็นข้อมูลในการเสนอแนวทางการพัฒนา จังหวัดและเชื่อมโยงกับเป้าหมายและแผนพัฒนาจังหวัด ข้อมูลที่ทำการศึกษาและวิเคราะห์ ได้แก่ ข้อมูลพื้นฐานตำบล ข้อมูลกิจกรรมโครงการที่ดำเนินการทั้งในด้านการพัฒนาสัมมาชีพ และสร้างอาชีพใหม่ (การยกระดับสินค้า OTOP/อาชีพอื่นๆ) การสร้างและพัฒนา Creative Economy (การยกระดับการท่องเที่ยว) การนำองค์ความรู้ไปช่วยบริหารชุมชน (Health Care/ เทคโนโลยีด้านต่างๆ) การส่งเสริมด้านสิ่งแวดล้อม/Circular Economy (การเพิ่มรายได้หมุนเวียน ให้แก่ชุมชน) และด้านอื่นๆ ที่เกี่ยวข้องเชื่อมโยงกับตัวชี้วัดภาพรวมของตำบล TSI การพัฒนา เพื่อแก้ไขปัญหาความยากจนภายใต้ 16 เป้าหมาย และทำการวิเคราะห์ศักยภาพของตำบล จากการวิเคราะห์ศักยภาพของตำบล จังหวัดน่านมีตำบลอยู่รอด จำนวน 13 ตำบล ตำบลมุ่งสู่ ความพอเพียง จำนวน 16 ตำบล ตำบลมุ่งสู่ความยั่งยืน จำนวน 7 ตำบล จากการนำเข้าสู่ข้อมูล Community Big Data ของจังหวัดน่าน โดยการพัฒนาจังหวัดน่านให้เป็นเมืองน่าอยู่สำหรับคน ทุกกลุ่มในสังคม โดยมีคุณภาพชีวิตที่ดี สังคมที่มีความมั่นคง ปลอดภัย มีสิ่งแวดล้อมที่ดี บนพื้นฐาน ของอัตลักษณ์และการมีส่วนร่วมของทุกภาคส่วน ซึ่งเป็นฐานของการสนับสนุนเศรษฐกิจสร้างสรรค์ ที่จะพัฒนาเกษตรให้มีมูลค่าสูง ส่งเสริมการท่องเที่ยวเชิงสร้างสรรค์ และพัฒนาศักยภาพการค้า การลงทุน เพื่อสร้างรายได้ให้กับจังหวัดน่านในอีกหลายประเด็น อาทิเช่นการพัฒนาคนในจังหวัด ในทุกช่วงวัยให้สามารถเรียนรู้และปรับตัวต่อการเปลี่ยนแปลงของเทคโนโลยี การสร้างโอกาส ในการประกอบอาชีพใหม่ในพื้นที่จังหวัดสำหรับผู้ที่ได้รับผลกระทบจากสถานการณ์การแพร่ระบาดของ ของโรคติดเชื้อไวรัส โควโรนา 2019 และกลับมาอยู่ภูมิลำเนา การต่อยอดเศรษฐกิจสร้างสรรค์ จากวัฒนธรรมและภูมิปัญญาท้องถิ่น ไปสู่การสร้างคุณค่าใหม่และการเป็นผู้ประกอบการนวัตกรรม ฐานวัฒนธรรมเชื่อมโยงกับการท่องเที่ยว การพัฒนาและยกระดับผลผลิตทางการเกษตรที่สำคัญ เช่น ไปสู่สินค้าเกษตรแปรรูปที่ใช้วัตถุดิบจากเกษตรอินทรีย์และเกษตรปลอดภัยโดยการใช้เทคโนโลยี และนวัตกรรมและเชื่อมโยงกับการตลาดดิจิทัลและตลาดท้องถิ่น การจัดการด้านสุขภาพและสุขภาวะ ของคนในจังหวัด และการจัดการทรัพยากรธรรมชาติและสิ่งแวดล้อมโดยเฉพาะการจัดการน้ำและ การแก้ปัญหาฝุ่นควัน pm2.5 โดยใช้หลักการ BCG (Bio-Circular-Green Economy) เพื่อคุณภาพ ที่ดีและพัฒนาเศรษฐกิจอย่างยั่งยืนของคนในจังหวัดน่านต่อไป

ส่วนที่ 2

ผลตามตัวชี้วัด TSI และ USI

ตารางที่ 1 ตัวชี้วัดภาพรวมตำบล TSI

ตัวชี้วัดภาพรวมตำบล TSI	
TSI 01	เป็นโจทย์การพัฒนาเพื่อแก้ไขปัญหาความยากจนภายใต้ 16 เป้าหมาย
	01 พัฒนาชุมชนให้มีสมรรถนะในการจัดการสูง
	02 ช่วยให้เกิดการจัดการทรัพยากรอย่างเป็นระบบ
	03 ช่วยให้สามารถวิเคราะห์วิสาหกิจชุมชนและสถาบันการเงินชุมชน
	04 ช่วยในการสร้างสัมมาชีพในพื้นที่
	05 ส่งเสริมเกษตรพอเพียงและอาหารปลอดภัย
	06 ช่วยให้มีแหล่งน้ำประจำครอบครัว
	07 ช่วยจัดการวิสาหกิจชุมชน
	08 ฝึกอบรมทักษะอาชีพ
	09 มีการจัดการโครงสร้างพื้นฐาน ภายภาพสิ่งแวดล้อม พลังงาน
	10 ส่งเสริมความปลอดภัยในพื้นที่
	11 พัฒนาคุณภาพกลุ่มเปราะบาง
	12 พัฒนาระบบสุขภาพคนในพื้นที่
	13 ส่งเสริมศูนย์เรียนรู้ตำบล
	14 ส่งเสริมระบบยุติธรรมในชุมชน
	15 ส่งเสริมระบบการสื่อสารชุมชน
	16 ส่งเสริมตำบลทำความดี
TSI 02	ประชากรเป้าหมาย
TSI 03	ผู้ที่เป็นผู้ปฏิบัติการหลัก (Key actors) และผู้ขับเคลื่อนปฏิบัติการในพื้นที่
TSI 04	เทคโนโลยีและเครื่องมือที่ใช้ได้ผลดี
TSI 05	นวัตกรรมการแก้ปัญหา (เชิงระบบ เชิงกระบวนการ เชิงเทคนิค)
TSI 06	การมีส่วนร่วมของประชากรกลุ่มเป้าหมายและ 4 องค์กรหลักในตำบล (อปท. องค์กรชุมชน หน่วยงานรัฐ และเอกชน)
TSI 07	ผลการมีส่วนร่วมในการแก้ปัญหากลุ่มประชากรเป้าหมาย
TSI 08	เรื่องเด่น (กิจกรรม บริการ ผลิตภัณฑ์ ผลผลิต)
TSI 09	คนเด่น (Champions)
TSI 10	ข้อมูล (การสำรวจการ फैาระวัง COVID-19 และ Community Data)
TSI 11	การส่งเสริมการสร้างธุรกิจใหม่ (Start-up / Social Enterprise)

ตัวชี้วัดภาพรวมตำบล TSI (ต่อ)	
TSI 12	รูปแบบการแก้ปัญหาความยากจนในระดับตำบลจากการสรุปบทเรียนและประสบการณ์ในโครงการ
TSI 13	รูปแบบการบริหารจัดการทรัพยากรบุคคลและองค์กรภายในตำบลเพื่อแก้ปัญหาความยากจน (Resource Mobilization) จากโครงการนี้
TSI 14	แหล่งเรียนรู้ และหลักสูตรการเรียนรู้ของชุมชนที่มาจากเรื่องเด่น คนเด่น จนได้รับการยอมรับเป็นศูนย์เรียนรู้ด้านการแก้ปัญหาคความยากจน

ตารางที่ 2 การวิเคราะห์โจทย์การพัฒนาเพื่อแก้ปัญหาคความยากจนนำไปสู่การออกแบบบริการวิชาการที่สอดคล้องกับความจำเป็นของตำบล

โจทย์การพัฒนาเพื่อแก้ปัญหาคความยากจน	จำนวนตำบลทั้งหมด 50	จำนวนกิจกรรมทั้งหมด	จำนวนตำบลที่ยังไม่สามารถอยู่รอด 14	จำนวนตำบลที่อยู่รอด 13	จำนวนตำบลมุ่งสู่ความพอเพียง 16	จำนวนตำบลมุ่งสู่ความยั่งยืน 7
โจทย์การพัฒนาตำบล	จำนวนตำบล	จำนวนกิจกรรมทั้งหมด	จำนวนกิจกรรม	จำนวนกิจกรรม	จำนวนกิจกรรม	จำนวนกิจกรรม
1.การพัฒนาสัมมาชีพและสร้างอาชีพใหม่ (การยกระดับสินค้า OTOP/อาชีพอื่นๆ)	49	129	36 กิจกรรม	33 กิจกรรม	50 กิจกรรม	18 กิจกรรม
2.การสร้างและพัฒนา Creative Economy (การยกระดับการท่องเที่ยว)	43	87	25 กิจกรรม	16 กิจกรรม	30 กิจกรรม	18 กิจกรรม
3.การนำองค์ความรู้ไปช่วยบริการชุมชน (Health Care/เทคโนโลยีด้านต่างๆ)	44	111	33 กิจกรรม	27 กิจกรรม	43 กิจกรรม	15 กิจกรรม
4.การส่งเสริมด้านสิ่งแวดล้อม Circular Economy (การเพิ่มรายได้หมุนเวียนให้แก่ชุมชน)	41	95	31 กิจกรรม	20 กิจกรรม	24 กิจกรรม	20 กิจกรรม
5. อื่น ๆ	12	28	10 กิจกรรม	8 กิจกรรม	0 กิจกรรม	10 กิจกรรม
รวม	189	450	135	104	147	81

ตารางที่ 3 วิเคราะห์โจทย์การพัฒนาเพื่อแก้ปัญหาความยากจนนำไปสู่การออกแบบบริการวิชาการที่สอดคล้องกับความจำเป็นของตำบล

โจทย์การพัฒนาตำบล	รวม	ศักยภาพตำบล	จำนวนตำบล
1.การพัฒนาสัมมาชีพและสร้างอาชีพใหม่ (การยกระดับสินค้า OTOP/อาชีพอื่น ๆ)	49	ตำบลยั่งยืน	8
		ตำบลพอเพียง	12
		ตำบลอยู่รอด	15
		ตำบลที่ไม่สามารถอยู่รอด	14
2.การสร้างและพัฒนา Creative Economy (การยกระดับการท่องเที่ยว)	43	ตำบลยั่งยืน	25
		ตำบลพอเพียง	16
		ตำบลอยู่รอด	30
		ตำบลที่ไม่สามารถอยู่รอด	18
3.การนำองค์ความรู้ไปช่วยบริการชุมชน (Health Care/เทคโนโลยีด้านต่าง ๆ)	44	ตำบลยั่งยืน	33
		ตำบลพอเพียง	27
		ตำบลอยู่รอด	43
		ตำบลที่ไม่สามารถอยู่รอด	15
4.การส่งเสริมด้านสิ่งแวดล้อม/Circular Economy (การเพิ่มรายได้หมุนเวียนให้แก่ชุมชน)	41	ตำบลยั่งยืน	31
		ตำบลพอเพียง	20
		ตำบลอยู่รอด	24
		ตำบลที่ไม่สามารถอยู่รอด	20
5.อื่น ๆ	12	ตำบลยั่งยืน	2
		ตำบลพอเพียง	4
		ตำบลที่ไม่สามารถอยู่รอด	6

ตารางที่ 4 ตัวชี้วัดภาพรวมตำบล USI

ตารางที่ 4 ตัวชี้วัดภาพรวมตำบล USI	
USI 01	วิเคราะห์โจทย์การพัฒนาเพื่อแก้ปัญหาความยากจนนำไปสู่การออกแบบบริการวิชาการที่สอดคล้องกับความจำเป็นของตำบล
USI 02	บริการวิชาการตามความต้องการของ 4 องค์กรหลัก (องค์กรปกครองส่วนท้องถิ่น ท้องที่ องค์กรชุมชน และหน่วยงานรัฐ)
USI 03	ผู้ปฏิบัติการหลัก (Key Actors) และผู้ขับเคลื่อนปฏิบัติการในตำบล
USI 04	การถ่ายทอดเทคโนโลยีของกลุ่มนวัตกรรมในกลุ่มตำบล (Transfer technologies)
USI 05	สถานะของกลุ่มประชากรเป้าหมายในการแก้ไขปัญหาความยากจนสอดคล้องกับ 16 ประการ
USI 06	วิเคราะห์จัดกลุ่มตามศักยภาพของตำบลออกเป็น 3 กลุ่ม (ตำบลมุ่งสู่ความยั่งยืน ตำบลมุ่งสู่ความพอเพียง ตำบลฟื้นความยากลำบาก)
USI 07	ยกระดับตำบลที่มีศักยภาพเป็นศูนย์เรียนรู้ที่มีความเชี่ยวชาญ สอดรับกับ 16 ประการ
USI 08	วิเคราะห์จัดกลุ่ม บริการ กิจกรรม ผลิตภัณฑ์ และนวัตกรรมที่เกี่ยวกับการแก้ปัญหาความยากจน เพื่อเป็นข้อมูลสำคัญของประเทศ
USI 09	จัดทำฐานข้อมูลนักวิชาการเชี่ยวชาญในการแก้ปัญหาความยากจนทั้งในมหาวิทยาลัย และหน่วยงานอื่น (Mapping and Matching) เพื่อเป็นข้อมูลสำคัญของประเทศ
USI 10	กรณีตัวอย่างสู่การนำไปใช้ในการปรับปรุงหลักสูตรของมหาวิทยาลัย
USI 11	ตำบลเป็นพื้นที่จัดการศึกษารายวิชาที่นักศึกษาได้ฝึกปฏิบัติการในสถานการณ์จริง
USI 12	ความรู้ที่สรุปจากประสบการณ์ของพื้นที่ (เทคโนโลยีที่ได้ผลดี รูปแบบและงานที่ตอบสนองการแก้ปัญหาความยากจน) ที่มีการนำมาประยุกต์หรือผนวก ใช้ในการดำเนินการตามภารกิจของมหาวิทยาลัย
USI 13	เกิดหลักสูตรเพิ่มสมรรถนะผู้รับจ้างงาน (นักศึกษา บัณฑิต และประชาชน) เช่น การจัดการการเงิน การบริหารจัดการงาน การบริหารจัดการอาชีพ ด้านดิจิทัล ภาษา และสังคม เป็นต้น
USI 14	ข้อมูล (การสำรวจการเฝ้าระวังและป้องกันโรคติดเชื้อไวรัสโคโรนา 2019 ข้อมูลการยกระดับเศรษฐกิจและสังคม)

ตารางที่ 5 ความเชื่อมโยงตัวชี้วัด TSI, USI และ RSI

ตัวชี้วัดระดับ RSI	ความเชื่อมโยงกับ TSI และ USI
1. ประมวลตัวชี้วัดระดับตำบลและระดับมหาวิทยาลัยให้อยู่ในสถานะที่แสดง ความครอบคลุมประชากรเป้าหมายและสอดคล้องกับ 16 ประการ	TSI 01 USI 01, USI 05, USI 06, USI 09
2. วิเคราะห์และสังเคราะห์ความรู้จากปฏิบัติการในพื้นที่กับความสอดคล้อง ของกลุ่มสาขา เพื่อจัดทำเป็นข้อเสนอในการปฏิรูปการศึกษาในระดับอุดมศึกษา	TSI 11, TSI 12, TSI 13, TSI 14 USI 10, USI 11, USI 12
3. สังเคราะห์นวัตกรรมขอพื้นที่เพื่อยกระดับเศรษฐกิจของประเทศ	TSI 04, TSI 05, TSI 08, TSI 11 USI 04, USI 08
4. สังเคราะห์ข้อมูล การสำรวจการเฝ้าระวังและป้องกันโรคติดเชื้อไวรัส โคโรนา 2019 ข้อมูลการยกระดับเศรษฐกิจและสังคม เพื่อจัดทำข้อเสนอเชิง นโยบายต่อคณะกรรมการยุทธศาสตร์ชาติ คณะกรรมการปฏิรูปประเทศ และหน่วยงานกลางที่รับผิดชอบนโยบายแห่งรัฐ	TSI 10 USI 14

ตารางที่ 6 แบบรายงานการดำเนินงานโครงการ U2T ระดับตำบล

แบบรายงานการดำเนินงานโครงการ U2T ระดับตำบล										
จังหวัดน่าน จำนวน 50 ตำบล										
ที่	ตำบล	ประชากร	ครัวเรือน	อาชีพหลัก	อาชีพรอง	แหล่งเรียนรู้	ธุรกิจใหม่	สินค้าเด่น	ศักยภาพตำบล	สถานความยากจน (คน)
1	ตำบลงอบ	4,519	1,257	กำลังศึกษา	เกษตร-ทำไร่	1.ศาลเจ้าหลวงกรมสาร 2.โรงตัดลีนคตีความ 3.บ้านท่าถั่วเน่า 4.แหล่งอนุรักษ์พันธุ์ปลา 5.ที่อบสมุนไพร	1. กลุ่มธุรกิจทางการเกษตร ดำเนินกิจการเกี่ยวกับมันสำปะหลัง 2. กลุ่มธุรกิจทางการ เกษตร ดำเนินกิจการเกี่ยวกับมะม่วงหิมพานต์	1. การสานฟักมีด/ตีมีด 2. การสานไม้กวาด 3. การทำกล้วยฉาบ		
2	ตำบลในเวียง	19,783	4,203	รับจ้างทั่วไป	-	-	-	-		★ 197
3	ตำบลผาสิงห์	3,498	1,310	รับจ้างทั่วไป	กำลังศึกษา	พิพิธภัณฑ์สถานธรรมชาติวิทยาแห่งน่าน	กลุ่มธุรกิจการเรียนรู้นอกห้องเรียน ดำเนินกิจการเกี่ยวกับกิจกรรมเสริมการเรียนรู้นอกห้องเรียน	ชุดเครื่องมือเสริมการเรียนรู้เชิงรุกวิชาชีววิทยา ระดับ ม.ปลาย		

กลับสารบัญ

แบบรายงานการดำเนินงานโครงการ U2T ระดับตำบล										
จังหวัดน่าน จำนวน 50 ตำบล										
ที่	ตำบล	ประชากร	ครัวเรือน	อาชีพหลัก	อาชีพรอง	แหล่งเรียนรู้	ธุรกิจใหม่	สินค้าเด่น	ศักยภาพตำบล	สถานความยากจน (คน)
4	ตำบลพงษ์	4,616	1,372	เกษตรกรรม	รับจ้างทั่วไป	1. กลุ่มวิสาหกิจสมุนไพรบ้านศรีบุญเรือง 2. สมุนไพรแม่คำดี บ้านนาเลา 3. วัดบ้านศรีนாம่าน บ้านศรีนாம่าน	1.สร้างและพัฒนาผลิต ภัณฑ์ใหม่ให้กับกลุ่มวิสาหกิจชุมชนในตำบลพงษ์ 2. ถ่ายทอดองค์ความรู้ในการพัฒนาผลิตภัณฑ์ใหม่ให้กับกลุ่มวิสาหกิจชุมชนในตำบลพงษ์	1. ผลิตภัณฑ์ลิปบาล์มจากสารสกัดเปลือกกล้วยน้ำว้า 2. ผลิตภัณฑ์โฟมทำความสะอาดสะอาดมือแบบแห้งจากสารสกัดเปลือกกล้วยน้ำว้า		
5	ตำบลเมืองจั่ง	4,208	1,534	รับจ้างทั่วไป	เกษตร-ทำสวน	-	1. การปรับเปลี่ยนพื้นที่เกษตรดั้งเดิมที่มีการใช้เคมีมาเป็นการทำเกษตรแบบอินทรีย์ 2. ปรับเปลี่ยนจากการขายลำไยแบบสด มาเป็นการแปรรูปผลิตภัณฑ์ 3 อย่าง ได้แก่ ลำไยอบแห้ง คุกกี้หน้าลำไย และสครับผิวเปลือกลำไย	1. ลำไยอบแห้ง 2. คุกกี้จ้ำมน้ำลำไย 3. สครับผิวจากเปลือกลำไย		★ 17
6	ตำบลบัวใหญ่		1,571	เกษตร	รับจ้างทั่วไป	หลักสูตรแปรรูปอาหาร ศูนย์เรียนรู้เกษตรอินทรีย์	-	ผลผลิตพืชปลอดภัย/อินทรีย์ พันธุ์พืชมรดกของตำบลบัวใหญ่		

แบบรายงานการดำเนินงานโครงการ U2T ระดับตำบล										
จังหวัดน่าน จำนวน 50 ตำบล										
ที่	ตำบล	ประชากร	ครัวเรือน	อาชีพหลัก	อาชีพรอง	แหล่งเรียนรู้	ธุรกิจใหม่	สินค้าเด่น	ศักยภาพตำบล	สถานความยากจน (คน)
7	ตำบลและ	4,691	1,571	เกษตร	รับจ้างทั่วไป	ศูนย์เรียนรู้การเลี้ยงเป็ดอินทรีย์ (อยู่ระหว่างการดำเนินงาน)	กลุ่มวิสาหกิจชุมชนทำเงินเลี้ยงเป็ดบ้านศาลา ดำเนินกิจการการแปรรูปไข่เค็ม และจะพัฒนาเป็นไข่เค็มผง	1. ผลิตภัณฑ์กล้วยทอดกรอบ (กล้วยเบรคแตก กล้วยรสต่างๆ) 2. ผลิตภัณฑ์ไส้อั่วไก่ ไก่ประตู่ทางดำต้มน้ำปลา 3. ผลิตภัณฑ์ไข่เค็มใบเตย		
8	ตำบลศรีษะเกษ	7,144	2,606	การเกษตร	รับจ้างทั่วไป	-	-	-		★ 303
9	ตำบลกลางเวียง	3,140	3,289	การเกษตร	รับจ้างทั่วไป	-	-	-		★ 410
10	ตำบลกองควาย	5,437	1,759	ค้าขาย	การเกษตร	-	-	-		

แบบรายงานการดำเนินงานโครงการ U2T ระดับตำบล										
จังหวัดน่าน จำนวน 50 ตำบล										
ที่	ตำบล	ประชากร	ครัวเรือน	อาชีพหลัก	อาชีพรอง	แหล่งเรียนรู้	ธุรกิจใหม่	สินค้าเด่น	ศักยภาพตำบล	สถานความยากจน (คน)
11	ตำบลซึ้ง	3,836	1,141	การเกษตร	ค้าขาย	มีศูนย์ให้ความรู้เกี่ยวกับการสร้างอาชีพ	-	พริก		100
12	ตำบลจอมพระ	412	117	การเกษตร	ทอผ้า	การทอผ้า, การทำไม้กวาด	-	ผ้าทอเมืองลายน้ำไหลประยุกต์		
13	ตำบลไชยสถาน					-	1. ต่อยอดการทำหมมที่มีอยู่เดิม 2. ตั้งกลุ่มมัดคุเทศก์ขนาดเล็กเพื่อรองรับการเติบโตของการท่องเที่ยวหลังช่วงการระบาดของโควิด	-		
14	ตำบลคูใต้	8,457	3,366	การเกษตร	รับจ้างทั่วไป	-	-	-		
15	ตำบลตาลชุม	3,671	1,479	การเกษตร	รับจ้างทั่วไป	-	-	-		121

แบบรายงานการดำเนินงานโครงการ U2T ระดับตำบล										
จังหวัดน่าน จำนวน 50 ตำบล										
ที่	ตำบล	ประชากร	ครัวเรือน	อาชีพหลัก	อาชีพรอง	แหล่งเรียนรู้	ธุรกิจใหม่	สินค้าเด่น	ศักยภาพตำบล	สถานความยากจน (คน)
16	ตำบลท่าวังผา	4,941	2,329	การเกษตร	รับจ้างทั่วไป	-	-	-		
17	ตำบลนาข้าว	3,232	1,021	การเกษตร	รับจ้างทั่วไป	-	-	-		
18	ตำบลนาเกลือ	3,140	1,066	การเกษตร	รับจ้างทั่วไป	-	-	-		
19	ตำบลบ่อ	4,327	1,303	การเกษตร	รับจ้างทั่วไป	-	กลุ่มธุรกิจ ร้านกาแฟ	น้ำหม่อน/ชาใบหม่อน ผ้าปักชาวเขา ตะกร้าสานหมวกตอก		
20	ตำบลบ้านพี	2,422	818	การเกษตร	รับจ้างทั่วไป	1.ศูนย์การเรียนรู้เศรษฐกิจพอเพียง 2.ศูนย์บ่มเพาะเกษตรกรรุ่นใหม่	กลุ่มแปรรูปผลิตภัณฑ์ Otop เช่น กลุ่มแปรรูปลูกชิด	1.ลูกชิด 2.จักสาน		

แบบรายงานการดำเนินงานโครงการ U2T ระดับตำบล										
จังหวัดน่าน จำนวน 50 ตำบล										
ที่	ตำบล	ประชากร	ครัวเรือน	อาชีพหลัก	อาชีพรอง	แหล่งเรียนรู้	ธุรกิจใหม่	สินค้าเด่น	ศักยภาพตำบล	สถานความยากจน (คน)
21	ตำบลบ่อสวก	6,569	2,222	การเกษตร	รับจ้างทั่วไป	-	-	1. ผ้าขึ้นลายดาวล้อมเดือน กลุ่มวิสาหกิจทอผ้าบ้านนางพัฒนา 2. เซราม์เซริซินไหม 3. น้ำมันนวดหญ้าเอ็นยัด ยาม่องหญ้าเอ็นยัด ชาหญ้าเอ็นยัดกลุ่มวิสาหกิจ ชุมชนเกษตรปลอดภัยบ้านม่วงเจริญราษฎร์ 4. กลุ่มวิสาหกิจชุมชนกลุ่มเพาะเห็ดบ้านนมน		
22	ตำบลป่าคา	5,180	1,830	การเกษตร	ทอผ้า	-	ผ้าทอ	ผ้าทอลายน้ำไหล		

แบบรายงานการดำเนินงานโครงการ U2T ระดับตำบล										
จังหวัดน่าน จำนวน 50 ตำบล										
ที่	ตำบล	ประชากร	ครัวเรือน	อาชีพหลัก	อาชีพรอง	แหล่งเรียนรู้	ธุรกิจใหม่	สินค้าเด่น	ศักยภาพตำบล	สถานความยากจน (คน)
23	ตำบลบ้านฟ้า	3,609	1,105	การเกษตร	รับจ้างทั่วไป	แหล่งเรียนรู้การจัดการระบบสุขภาพ และการมีส่วนร่วมในการดูแลสุขภาพปฏิบัติการร่วมกันในส่งเสริมการออกกำลังกายของผู้ป่วยติดเตียงในตำบลสวด	1.โครงการกระต๊อบข้าว กล้วยตริป กาแฟ และยาหม่องสมุนไพรเป็นการต่อยอดเพื่อพัฒนาผลิตภัณฑ์เดิม 2.โครงการท่องเที่ยวเชิงสร้างสรรค์เป็นกิจกรรมที่พัฒนาจากธุรกิจเดิมของคนในชุมชน 3.โครงการเยี่ยมบ้านผู้ป่วยติดเตียงเป็นโครงการที่ต่อยอด 4.โครงการธนาคารขยะรีไซเคิล 5.โครงการผักข้ามปีเป็นโครงการที่เริ่มทำใหม่	1.กระต๊อบข้าว 2.กล้วยตริปกาแฟ 3.ยาหม่องสมุนไพร		
24	ตำบลผาตอ	3,809		การเกษตร	รับจ้างทั่วไป	-	-	แยมแก้วมังกร		

แบบรายงานการดำเนินงานโครงการ U2T ระดับตำบล										
จังหวัดน่าน จำนวน 50 ตำบล										
ที่	ตำบล	ประชากร	ครัวเรือน	อาชีพหลัก	อาชีพรอง	แหล่งเรียนรู้	ธุรกิจใหม่	สินค้าเด่น	ศักยภาพตำบล	สถานความยากจน (คน)
25	ตำบลป่าคาหลวง	2,656	1,063	การเกษตร	รับจ้างทั่วไป	-	1.โครงการของดีตำบลป่าคาหลวงโดยโครงการนี้เป็นการต่อยอดเพื่อพัฒนาผลิตภัณฑ์เดิม 2.โครงการท่องเที่ยวเชิงสร้างสรรค์ 3.โครงการ ผักข้ามปี 4.โครงการส่งเสริมการ ออกกำลังกายสำหรับผู้สูง อายุเป็นการให้ความรู้ด้านการดูแลสุขภาพเพื่อให้ เกิดองค์ความรู้ในการออกกำลังกายที่ถูกต้องตามความเหมาะสม และสามารถออกกำลังกายได้ด้วยตนเองที่บ้าน	-		
26	ตำบลผาทอง	975	4,242			-	-	-		

แบบรายงานการดำเนินงานโครงการ U2T ระดับตำบล										
จังหวัดน่าน จำนวน 50 ตำบล										
ที่	ตำบล	ประชากร	ครัวเรือน	อาชีพหลัก	อาชีพรอง	แหล่งเรียนรู้	ธุรกิจใหม่	สินค้าเด่น	ศักยภาพตำบล	สถานความยากจน (คน)
27	ตำบลยม	5,036	4,487	การเกษตร	รับจ้าง/การทำกรเกษตร	1.การทำเครื่องใช้ในครัวเรือน 2.โครงการของดีดีเมืองยม สามารถส่งเสริมให้เป็นแหล่งเรียนรู้ทางการเกษตรการทำสารชีวภัณฑ์ ดินเพาะกระดาษปุ๋ยหมัก นำโดยกลุ่มพริกแปลงใหญ่ ตำบลยม และอีกกลุ่มที่สามารถส่งเสริมให้เป็นแหล่งการเรียนรู้ทางการจักสาน การทำโคลนล้านนา นำโดย กลุ่มผู้สูงอายุสานสร้างสุขบ้านหนอง	1.โครงการของดีดีเมืองยม 2.โครงการ แอ่วเมืองยม ชมต้นพริก 3.โครงการ เมืองยม 5G 4.โครงการ ผ้าป่าขยะ 5.โครงการ ผักข้ามปี	-		
28	ตำบลริม	4,008	1,363			-	-	-		

แบบรายงานการดำเนินงานโครงการ U2T ระดับตำบล										
จังหวัดน่าน จำนวน 50 ตำบล										
ที่	ตำบล	ประชากร	ครัวเรือน	อาชีพหลัก	อาชีพรอง	แหล่งเรียนรู้	ธุรกิจใหม่	สินค้าเด่น	ศักยภาพตำบล	สถานความยากจน (คน)
29	ตำบลเรือง	4,309	1,532	ทำนา ทำสวน/ ทำไร่ รับจ้างแรงงาน	การทำเมี่ยง/ การทำหน่อไม้ปืบ/ เลี้ยงสัตว์/ หัตถกรรมเครื่องจักสาน / การทำเครื่องหัตถกรรม ผ้าปัก/ ทำเครื่องเงิน ชาวเขา/ การทำดอกไม้ประดิษฐ์	-	ร้านค้าอื่น ๆ, บั๊มน้ำมัน และโรงสีข้าว	การแปรรูปสินค้าการเกษตร		

แบบรายงานการดำเนินงานโครงการ U2T ระดับตำบล										
จังหวัดน่าน จำนวน 50 ตำบล										
ที่	ตำบล	ประชากร	ครัวเรือน	อาชีพหลัก	อาชีพรอง	แหล่งเรียนรู้	ธุรกิจใหม่	สินค้าเด่น	ศักยภาพตำบล	สถานความยากจน (คน)
30	ตำบลศรีภูมิ	6,970	2,017	-	-	-	-	-		
31	ตำบลสวด	2,860	925			แหล่งเรียนรู้การจัดการระบบสุขภาพ และการมีส่วนร่วมในการดูแลสุขภาพปฏิบัติการร่วมกันในส่งเสริมการออกกำลังกายของผู้ป่วยติดเตียงในตำบลสวด	<ol style="list-style-type: none"> 1.โครงการกระต๊อบข้าว กล้วยตริป กาแฟ และยาหม่องสมุนไพรเป็นการต่อยอดเพื่อพัฒนาผลิตภัณฑ์เดิม 2.โครงการท่องเที่ยวเชิงสร้างสรรค์เป็นกิจกรรมที่พัฒนาจากธุรกิจเดิมของคนในชุมชน 3.โครงการเยี่ยมบ้านผู้ป่วยติดเตียงเป็นโครงการที่ต่อยอด 4.โครงการธนาคารขยะรีไซเคิล 5.โครงการผักข้ามปีเป็นโครงการที่เริ่มทำใหม่ 	<ol style="list-style-type: none"> 1.กระต๊อบข้าว 2.กล้วยตริปกาแฟ 3.ยาหม่องสมุนไพร 		

แบบรายงานการดำเนินงานโครงการ U2T ระดับตำบล										
จังหวัดน่าน จำนวน 50 ตำบล										
ที่	ตำบล	ประชากร	ครัวเรือน	อาชีพหลัก	อาชีพรอง	แหล่งเรียนรู้	ธุรกิจใหม่	สินค้าเด่น	ศักยภาพตำบล	สถานความยากจน (คน)
32	ตำบลสะเนียน	13,766	3,099			-	-	-		
33	ตำบลแสนทอง	848	296	การเกษตร	เลี้ยงไก่ไข่	งานฝีมือ	-	งานจักสาน		
34	ตำบลไหล่น่าน	3,442	1,146			-	-	-		
35	ตำบลตาลชุม	4,659	1,703			-	-	-		
36	ตำบลอำยนาไสย	6,731	2,351	พนักงานลูกจ้างเอกชน	รับจ้างทั่วไป	-	-	ผลผลิตการเพาะเห็ด		

แบบรายงานการดำเนินงานโครงการ U2T ระดับตำบล										
จังหวัดน่าน จำนวน 50 ตำบล										
ที่	ตำบล	ประชากร	ครัวเรือน	อาชีพหลัก	อาชีพรอง	แหล่งเรียนรู้	ธุรกิจใหม่	สินค้าเด่น	ศักยภาพตำบล	สถานความยากจน (คน)
37	ตำบล ปิงหลวง	3,035	870	เกษตรกรรม	จ้างทั่วไป	มีแหล่งเรียนรู้ภายในชุมชนคือโครงการพัฒนาพื้นที่สูงแบบโครงการหลวงน้ำเค็ม	-	1.ปลาไร่กังบ้านปากนาย 2.ไม้ไผ่แปรรูป 3.กะลามะพร้าวแปรรูป 4.แหนม 5.ข้าวแคบ 6.การฟ้อนดาบ-ฟ้อนเชิง 7. ยาหมอมือเมือง		
38	ตำบล ส้าน	6,949	2,280	การเกษตร	ทอผ้า, เครื่องจักสาน	ศูนย์ทอผ้าบ้านไผ่งาม บ้านไผ่งาม หมู่ที่ 1 ตำบลส้าน อำเภอเวียงสา จังหวัดน่าน	1.กลุ่มเกษตรกรในพื้นที่ตำบลส้าน 2.กลุ่มผู้นำชุมชนในพื้นที่ตำบลส้าน 3.วิสาหกิจเกษตรกรสร้างสุขตำบลส้าน 4.สหกิจชุมชนกลุ่มทอผ้าบ้านไผ่งาม	1.ผ้าทอ 2.เครื่องจักสาน 3.การออกแบบผลิตภัณฑ์ซึ่งเป็นเอกลักษณ์ประจำตำบลส้าน เพื่อช่วยเพิ่มมูลค่าของผ้าทอของตำบลส้าน สร้างจุดขายและจุดเด่นให้กับสินค้าภายในชุมชน		

แบบรายงานการดำเนินงานโครงการ U2T ระดับตำบล										
จังหวัดน่าน จำนวน 50 ตำบล										
ที่	ตำบล	ประชากร	ครัวเรือน	อาชีพหลัก	อาชีพรอง	แหล่งเรียนรู้	ธุรกิจใหม่	สินค้าเด่น	ศักยภาพตำบล	สถานความยากจน (คน)
39	ตำบลฝายแก้ว	12,028	4,961			การจัดตั้งศูนย์การเรียนรู้ในชุมชนตำบลฝายแก้ว เป็นแหล่งเรียนรู้ที่รวมหลัก สูตรระยะสั้นเช่น การเกษตร ผลิตภัณฑ์ สินค้า OTOP เป็นต้นที่มีความหลากหลายและเป็นที่ยอมรับกับตำบลใกล้เคียงโดยเฉพาะผลิตภัณฑ์สินค้า OTOP ทางด้านเครื่องจักสาน พร้อมทั้งมีปราชญ์ชาวบ้านวิทยากร ผู้มีความรู้ความเชี่ยวชาญและประสบการณ์ในการ อ่านลวดลายของผลิตภัณฑ์สินค้า OTOP ชาวบ้านในชุมชนตำบลฝายแก้วมีแหล่งการเรียนรู้ที่มีศักยภาพที่ดีขึ้นจากเดิมและสามารถเปิดเป็นแหล่งการเรียนรู้	กลุ่มเครื่องจักสาน กลุ่มท่องเที่ยว เป็นต้น จัดทำลวดลายเครื่องจักสาน	ผลิตภัณฑ์เครื่องจักสาน กระติบข้าว กระจ่างปาย สะบาย พาย หมวกและกล่อง กระดาษทิชชู		

แบบรายงานการดำเนินงานโครงการ U2T ระดับตำบล										
จังหวัดน่าน จำนวน 50 ตำบล										
ที่	ตำบล	ประชากร	ครัว เรือน	อาชีพ หลัก	อาชีพรอง	แหล่งเรียนรู้	ธุรกิจใหม่	สินค้าเด่น	ศักยภาพ ตำบล	สถาน ความ ยากจน (คน)
						ภายในชุมชนเพื่อให้ชาวบ้านภายในชุมชนและชุมชนที่ใกล้เคียงได้มีสถานที่ได้เรียนรู้ในเรื่องลวดลาย				

แบบรายงานการดำเนินงานโครงการ U2T ระดับตำบล										
จังหวัดน่าน จำนวน 50 ตำบล										
ที่	ตำบล	ประชากร	ครัวเรือน	อาชีพหลัก	อาชีพรอง	แหล่งเรียนรู้	ธุรกิจใหม่	สินค้าเด่น	ศักยภาพตำบล	สถานความยากจน (คน)
40	ตำบลขุนน่าน	6,833	2,010	เกษตรกรรม	กำลังศึกษาอยู่	-	-	-		
41	ตำบลเจดีย์ชัย	6,824		ทำนา	ทำสวน	1.แหล่งเรียนรู้เสริมทรัพย์ 2.แหล่งเรียนรู้รุ่งลัดดา	1.นพเก้าผ้าไทย การผลิตและส่งออกผ้าทอ 2.กาแฟแมนดาริน การปลูก การผลิต และการส่งออกเมล็ดกาแฟ 3.ฟาร์มเห็ดธรมพัฒน์เกี่ยวกับ เห็ดนางฟ้า ผลิตและจำหน่าย	1.สเปย์กำจัดแมลง 2.ของกิน ของใช้พื้นเมือง		
42	ตำบลเชียงกลาง		1,944	ทำนา	รับจ้างทั่วไป	-	-	-		
43	ตำบลนาไร่หลวง	3,205	1,223	ทำไร่ทำสวน	ทอผ้า	-	-	ผ้าทอพื้นเมือง		

แบบรายงานการดำเนินงานโครงการ U2T ระดับตำบล										
จังหวัดน่าน จำนวน 50 ตำบล										
ที่	ตำบล	ประชากร	ครัวเรือน	อาชีพหลัก	อาชีพรอง	แหล่งเรียนรู้	ธุรกิจใหม่	สินค้าเด่น	ศักยภาพตำบล	สถานความยากจน (คน)
44	ตำบลถืมตอง	3,466	1,075	การเกษตร	เลี้ยงสัตว์	กลุ่มเกษตรกรในทุกหมู่บ้านของตำบลในการปลูกพืช ผักปลอดสารพิษ	กลุ่มเกษตรกรที่มีผลผลิต และผลิต ภัณฑ์มีความ ต้อง การให้มีการส่งเสริมด้านการตลาด การพัฒนาผลิตภัณฑ์เพื่อต่อยอดไปสู่การแปรรูปที่สร้างมูลค่าเพิ่ม และ ออกแบบ พัฒนาบรรจุภัณฑ์ให้มี ความโดดเด่นเป็นเอกลักษณ์ของชุมชน	1.การเพาะเห็ด 2.ข้าวเหนียวพันธุ์ น่าน 59 ซึ่งเป็นพันธุ์ที่มีชื่อเสียงของตำบลถืมตอง 3.ถั่วเหลือง และผักปลอดสารพิษ		
45	ตำบลห้วยโก๋น		717	สวนข้าวโพด	ทำนา	-	-	-		
46	ตำบลน้ำแค้น	203	62	เกษตรกรรวม	รับจ้างทั่วไป	-	เพื่อเสริมสร้างอาชีพใหม่ให้ผู้สูงอายุและคนในชุมชนได้มีผลิตภัณฑ์ประจำตำบลขึ้นมาใหม่ อาทิสมุนไพรพื้นบ้าน ไม้กวาด น้ำยาล้างจาน เป็นต้น	-		

แบบรายงานการดำเนินงานโครงการ U2T ระดับตำบล										
จังหวัดน่าน จำนวน 50 ตำบล										
ที่	ตำบล	ประชากร	ครัวเรือน	อาชีพหลัก	อาชีพรอง	แหล่งเรียนรู้	ธุรกิจใหม่	สินค้าเด่น	ศักยภาพตำบล	สถานความยากจน (คน)
47	ตำบลน้ำเกีฮ่วน		645	ทำสวน	กลุ่มทอผ้า ฯลฯ	1.ศูนย์ชีววิถีแหล่งเรียนรู้ ภูมิปัญญาในด้าน ต่างๆของพื้นที่ 2.แหล่งเรียนรู้การพัฒนาผลิตภัณฑ์จำนวน 10 กลุ่มในพื้นที่ ตำบลน้ำเกีฮ่วน 3.Home Stay ตำบลน้ำเกีฮ่วน	พัฒนากลุ่มวิสาหกิจชุมชน กลุ่มอาชีพ จำนวน 10 กลุ่ม	1.ผ้าทอ ฯลฯ 2.กลุ่มข้าวสี กลุ่มกล้วยฉาบ กลุ่มย้อมผ้าจากสีธรรมชาติ กลุ่มข้าวแต่น กลุ่มโอโคโนงโคได้ กลุ่มผู้สูงอายุจักสาน กลุ่มเมี่ยง กลุ่มผลิตภัณฑ์แฮนด์แมด วิสาหกิจชุมชนชีววิถี กลุ่มไม้กวาดดอกหญ้า		
48	ตำบลน้ำปัว	3,927	1,518	การเกษตร	ข้าราชการ	กลุ่มวิสาหกิจ ฯลฯ	-	1.ผ้าทอตีนจก 2. โคมล้านนา 3. ตุ้งล้านนา 4. น้ำพริก 5. แหนมหมู		

แบบรายงานการดำเนินงานโครงการ U2T ระดับตำบล										
จังหวัดน่าน จำนวน 50 ตำบล										
ที่	ตำบล	ประชากร	ครัวเรือน	อาชีพหลัก	อาชีพรอง	แหล่งเรียนรู้	ธุรกิจใหม่	สินค้าเด่น	ศักยภาพตำบล	สถานความยากจน (คน)
49	ตำบลบ่อเกลือใต้	5,216	1,477	การเกษตร	ค้าขาย	-	พัฒนากลุ่มธุรกิจเดิม ได้แก่ กลุ่มผู้ผลิตเครื่องจักสาน กลุ่มผู้ผลิตเกลือ กลุ่มผู้ผลิตและแปรรูปสินค้าชุมชน กลุ่มสตรีทอผ้า อยู่ระหว่างการดำเนินการจัดรวมกลุ่ม	1.ผลิตภัณฑ์เด่นเกลือเพื่อการทำสปา เนื่องจากเป็นสินค้าที่รองรับต่อยอดกิจการร้านนวดและสปา 2.เครื่องจักสานจากหญ้าสามเหลี่ยม โดดเด่นที่หญ้าสามเหลี่ยม		
50	ตำบลวรรณคร	4,028	1,324	การเกษตร	รับจ้างทั่วไป	ศูนย์รวมการทำผลิตภัณฑ์ชุมชน ณ บ้านเก็ด ซึ่งเป็นศูนย์รวมของผลิตภัณฑ์ชุมชนในตำบล วรรณคร	ร้านอาหาร ร้านกาแฟ ดำเนินการจัดตกแต่งร้าน แบ่งสัดส่วนของร้านไว้สำหรับขายออนไลน์หรือใช้เป็นพื้นที่ส่วนกลางที่จะให้กลุ่มสินค้าต่างๆในชุมชนมาใช้พื้นที่ในการขายออนไลน์	1.กอละแม่ไต้ลื้อ มีความโดดเด่นในด้านรสชาติ และกระบวนการทำที่สดใหม่ 2.ผลิตภัณฑ์ผ้าทอไต้ลื้อ ที่มีราคาสูง หากนำเศษ ผ้าบางส่วนมาตัดเย็บเป็นปกสมุด เป็นกระเป๋าข้ามหรือพวงกุญแจจะสามารถสร้างรายได้ให้กับชุมชน ได้		

แบบรายงานการดำเนินงานโครงการ U2T ระดับตำบล										
จังหวัดน่าน จำนวน 50 ตำบล										
ที่	ตำบล	ประชากร	ครัว เรือน	อาชีพ หลัก	อาชีพรอง	แหล่งเรียนรู้	ธุรกิจใหม่	สินค้าเด่น	ศักยภาพ ตำบล	สถาน ความ ยากจน (คน)
								3.ข้าวแคบไทลื้อ มี กระบวนการทำตามภูมิ ปัญญาดั้งเดิมของชาว ไทลื้อ ที่หาทานได้ยาก และ ต้องการต่อยอดไปยังบรรจุ ภัณฑ์ที่จะสามารถรักษา สภาพของผลิตภัณฑ์ไว้ให้ ยาวนานขึ้น		

ตารางที่ 7 การถ่ายทอดเทคโนโลยีของกลุ่มนวัตกรรมในกลุ่มตำบล (Transfer technologies)

การถ่ายทอดเทคโนโลยีของกลุ่มนวัตกรรมในกลุ่มตำบล (Transfer technologies)

ที่	ชื่อตำบล	องค์ความรู้	เทคโนโลยี	นวัตกรรม	กระบวนการใหม่
1	ตำบลอบ อำเภอบึงสามพัน	1. องค์ความรู้การย้อมสีผ้าธรรมชาติ 2. องค์ความรู้การทำสะตวง 3. องค์ความรู้การทำบายศรี 4. องค์ความรู้การทำโมบายจักสาน	การสร้างกระบวนการทำงานแบบมีส่วนร่วม ทั้งทีม U2T และชุมชน ผู้มีส่วนเกี่ยวข้องในการจัดโครงสร้างศูนย์ เรียนรู้พิพิธภัณฑ์เฮือนไต้ลื้อ โดยสร้างกระบวนการคิด แบบมีส่วนร่วม ลงมติเห็นชอบในการจัดนิทรรศการพิพิธภัณฑ์เฮือนไต้ลื้อ ร่วมกันเสนอแนวคิดรูปแบบ วิธีการจัดแสดง รวมถึงกระบวนการเปิดเวที แลกเปลี่ยนองค์ความรู้ร่วมกัน	การอบรมเชิงปฏิบัติการกิจกรรมลงช่วงโดยจัดเป็นการเวียนฐานการเรียนรู้ ซึ่งผู้เข้าร่วมจะได้ฝึกปฏิบัติตามฐานที่ได้กำหนดไว้	-
2	ตำบลในเวียง อำเภอน่าน	องค์ความรู้ด้านมาตรฐานความปลอดภัยการท่องเที่ยวที่สามารถนำมาปรับให้เหมาะสมกับพื้นที่ ตำบลในเวียง อำเภอน่าน จังหวัดน่าน	แบบจำลองการออกแบบพื้นที่แหล่งท่องเที่ยวปลอดภัยและต้นแบบแผนที่เส้นทางแหล่งท่องเที่ยวปลอดภัย ในพื้นที่ตำบลในเวียง อำเภอน่าน จังหวัดน่าน	1. การนำกระบวนการศึกษา และการสำรวจตามเกณฑ์มาตรฐานการท่องเที่ยวปลอดภัย เพื่อนำมาออกแบบพื้นที่แหล่งท่องเที่ยวปลอดภัยโดยนำเสนอในรูปแบบของแบบจำลองและจัดทำต้นแบบแผนที่เส้นทางแหล่งท่องเที่ยวปลอดภัย 2. การนำกระบวนการสำรวจ การวิเคราะห์และการปรับปรุงการดำเนินงานให้ได้มาตรฐานมาใช้เพื่อส่งเสริมให้การท่องเที่ยวในพื้นที่มีความปลอดภัยในการท่องเที่ยว	-
3	ตำบลผาสิงห์ อำเภอน่าน	ชีววิทยานิเวศวิทยาพื้นถิ่น และธรรมชาติวิทยาเมืองน่าน		เครื่องมือ ชีววิทยานิเวศวิทยาพื้นถิ่น	-

การถ่ายทอดเทคโนโลยีของกลุ่มนวัตกรรมในกลุ่มตำบล (Transfer technologies)

ที่	ชื่อตำบล	องค์ความรู้	เทคโนโลยี	นวัตกรรม	กระบวนการใหม่
4	ตำบลพงษ์ อำเภอสันติสุข	1.มีองค์ความรู้ที่ได้จากนักวิจัยที่มีความเชี่ยวชาญและประสบการณ์ด้านการพัฒนาผลิตภัณฑ์เครื่องสำอาง	1. มีเทคโนโลยีการผลิตที่มีคุณภาพและตรงตามมาตรฐาน 2. มีเครื่องมือและอุปกรณ์ที่พร้อมสำหรับการพัฒนาผลิตภัณฑ์เครื่องสำอาง	1.การใช้ประโยชน์จากเปลือกกล้วยที่พบได้ทั่วไปในชุมชนมาเพิ่มมูลค่าในการทำเป็นวัตถุดิบในการผลิตผลิตภัณฑ์เครื่องสำอาง 2.เปลือกกล้วยที่พบได้ทั่วไปในชุมชนมาเพิ่มมูลค่าในการทำเป็นวัตถุดิบในการผลิตผลิตภัณฑ์เครื่องสำอาง และได้มีการถ่ายทอดเทคโนโลยีกรรมวิธีการสกัดสารสำคัญจากเปลือกกล้วยให้กับชุมชนเพื่อเป็นการสร้างรายได้และสร้างอาชีพเสริมให้แก่ชุมชนเพื่อให้สามารถอยู่ได้อย่างยั่งยืน	-
5	ตำบลเมืองจั่ง อำเภอภูเพียง	อบรมเชิงปฏิบัติการ 4 หลักสูตรประกอบด้วย 1.มาตรฐานเกษตรอินทรีย์ 2.การจัดการเมล็ดพันธุ์ 3.การจัดการแปลงอินทรีย์ 4.การตลาดเกษตรอินทรีย์	1.การส่งเสริมช่องทางการตลาด 2.การออกแบบผลิตภัณฑ์	-	-
6	ตำบลบัวใหญ่ อำเภอนาน้อย	องค์ความรู้เรื่องการคัดพันธุ์พืชมรดก	มีการให้ปลูกพืชเพื่อความมั่นคงทางอาหารเป็นการลดรายจ่าย ส่งเสริมสนับสนุนให้มีการปลูกพืชปลอดภัย เพื่อเพิ่มช่องทางทางการตลาด ลดรายจ่ายค่าสารเคมี ส่งเสริมสนับสนุนให้มีการแปรรูปผลผลิตเพื่อเพิ่มมูลค่า	นวัตกรรมการผลิตสารชีวภัณฑ์กำจัดแมลง นวัตกรรมการผลิตสารชีวภัณฑ์กำจัดโรคพืช องค์ความรู้เรื่องการคัดพันธุ์พืชมรดก เทคโนโลยีการแปรรูปอาหารจากผลผลิตที่มีในชุมชน มาเพิ่มรายได้	-

การถ่ายทอดเทคโนโลยีของกลุ่มนวัตกรรมในกลุ่มตำบล (Transfer technologies)

ที่	ชื่อตำบล	องค์ความรู้	เทคโนโลยี	นวัตกรรม	กระบวนการใหม่
7	ตำบลและ อำเภอทุ่งช้าง จังหวัดน่าน	1.องค์ความรู้การจัดการดินและปุ๋ย 2.องค์ความรู้การทำสารสกัดสมุนไพรเพื่อไล่ แมลง 3.องค์ความรู้การทำสารสกัดชีวภัณฑ์ป้องกัน โรคพืชและแมลง	1.การใช้เทคโนโลยีเพื่อเพิ่มช่องทางการขายตลาด ออนไลน์ 2.พัฒนาโลโก้เพื่อใช้สื่อกลางระหว่างผู้ผลิตกับ ผู้บริโภค 3.พัฒนาด้านการบรรจุภัณฑ์ให้เหมาะสมกับ ผลิตภัณฑ์	1.เพิ่มความหลากหลายของผลิตภัณฑ์ เพื่อ ยืดอายุการเก็บรักษาผลิตภัณฑ์ ได้นานขึ้น และการขยายตลาดที่เพิ่มขึ้น 2.สร้างความเข้าใจและฝึกปฏิบัติ ลงมือทำ ด้วยตนเอง สร้างทักษะการเรียนรู้ เพื่อลด รายจ่ายการซื้อปุ๋ยเพื่อการเกษตร	-
8	ตำบลศรีชะเกษ อำเภอน่าน้อย	1.อบรมภาพรวมเกษตรอินทรีย์ ครั้งที่ 1 2.กิจกรรมยกระดับสู่เกษตรอินทรีย์ ครั้งที่ 2	-	-	-
9	ตำบลกลางเวียง อำเภอเวียงสา	-	-	-	-
10	ตำบลกองควาย อำเภอเมือง	-	-	-	-
11	ตำบลซึ้ง อำเภอเวียงสา	-	-	-	-
12	ตำบลจอมพระ อำเภอท่าวังผา	-	-	-	-
13	ตำบลไชยสถาน อำเภอเมือง	ความรู้จากการเข้าอบรมเรื่องโครงการผักข้าม ปี	-	คือประสานงานกับผู้นำชุมชน ดึงนักเรียน ที่มีความสนใจให้เข้ามามีส่วนร่วม	-
14	ตำบลคูใต้ อำเภอเมือง	-	-	-	-

การถ่ายทอดเทคโนโลยีของกลุ่มนวัตกรรมในกลุ่มตำบล (Transfer technologies)

ที่	ชื่อตำบล	องค์ความรู้	เทคโนโลยี	นวัตกรรม	กระบวนการใหม่
15	ตำบลตาลชุม อำเภอเวียงสา	-	-	-	-
16	ตำบลท่าวังผา อำเภอท่าวังผา	-	-	-	-
17	ตำบลนาขาว อำเภอเมือง	-	-	-	-
18	ตำบลนาเหลือง อำเภอเวียงสา	-	-	-	-
19	ตำบลบ่อ อำเภอเมือง จังหวัดน่าน	-	-	รูปแบบการบรรยาย/ให้คู่มือด้านคลิปีวิดีโอ ในการประยุกต์เครื่องมือทางการเกษตร เพื่อสามารถนำเครื่องมือที่มีอยู่มาประยุกต์ ใช้ให้เกิดประโยชน์สูงสุด และสะดวกต่อ การใช้งาน	-
20	ตำบลบ่อสวก อำเภอเมือง	-	-	-	-
21	ตำบลบ้านพี่ อำเภอบ้าน หลวง	-	-	-	-

การถ่ายทอดเทคโนโลยีของกลุ่มนวัตกรรมในกลุ่มตำบล (Transfer technologies)

ที่	ชื่อตำบล	องค์ความรู้	เทคโนโลยี	นวัตกรรม	กระบวนการใหม่
22	ตำบลบ้านฟ้า อำเภอ บ้าน หลวง จังหวัดน่าน	-	-	โครงการจักสาน กระติบข้าวและกรวยตริบ โดยจะเน้นกระบวนการฝึกอบรมในการ พัฒนาการผลิตและใช้เทคนิคในการสร้าง ลวดลายให้น่าสนใจมากยิ่งขึ้น	-
23	ตำบลป่าคา อำเภอท่าวังผา	-	-	-	-
24	ตำบลป่าคา หลวง อำเภอ บ้านหลวง	1.กลุ่มผลิตภัณฑ์จักสาน เป็นการนำเอาองค์ ความรู้และภูมิปัญญาทางการจักสานของ คนในชุมชนมาออกแบบเป็นผลิตภัณฑ์ให้มี ความทันสมัยและแปลกใหม่มากขึ้น 2.งานแฮนด์เมด (handmade) เป็นการนำ องค์ความรู้และเทคโนโลยีทางการ ออกแบบผลิตภัณฑ์มาปรับใช้กับบรรพบุรุษ ของกลุ่ม เพื่อให้เกิดความน่าสนใจและเพิ่ม มูลค่าให้กับผลิตภัณฑ์ได้	-	-	-
25	ตำบลผาตอ อำเภอท่าวังผา	-	-	-	-
26	ตำบลผาทอง อำเภอท่าวังผา	-	-	-	-

การถ่ายทอดเทคโนโลยีของกลุ่มนวัตกรรมในกลุ่มตำบล (Transfer technologies)

ที่	ชื่อตำบล	องค์ความรู้	เทคโนโลยี	นวัตกรรม	กระบวนการใหม่
27	ตำบลยม อำเภอนำหวียงผา	1.ผลิตภัณฑ์3อย่างจากกลุ่มพริกแปลงใหญ่ เป็นการนำองค์ความรู้ทางการพัฒนาสารชีวภัณฑ์และปุ๋ยหมักมาประยุกต์เป็นกระถางที่ใช้วัสดุจากธรรมชาตินำองค์ความรู้และเทคโนโลยีทางการออกแบบผลิตภัณฑ์มาปรับใช้กับบรรจุภัณฑ์ของกลุ่ม เพื่อให้เกิดความน่าสนใจและเพิ่มมูลค่าให้กับผลิตภัณฑ์ได้ 2.ผลิตภัณฑ์โคมล้านนาและชุด ตรีปกาแพ จากไม้ไผ่เป็นการนำเอาองค์ความรู้และภูมิปัญญาทางการจักสานของคนในชุมชนมาออกแบบเป็นผลิตภัณฑ์ที่มีความทันสมัยและแปลกใหม่มากขึ้น	-	ใช้องค์ความรู้ในด้านการท่องเที่ยวเชิงสร้างสรรค์และเครื่องมือเฉพาะในกระบวนการทำข้าวแคบข้าวควบ เพื่อออกแบบการท่องเที่ยวให้ดูมีความน่าสนใจและมีเอกลักษณ์มากยิ่งขึ้น	-
28	ตำบลริม อำเภอนำหวียงผา	-	-	-	-
29	ตำบลเรือง อำเภอนำหวียงผา	-	-	-	-
30	ตำบลศรีภูมิ อำเภอนำหวียงผา	-	-	-	-

การถ่ายทอดเทคโนโลยีของกลุ่มนวัตกรรมในกลุ่มตำบล (Transfer technologies)

ที่	ชื่อตำบล	องค์ความรู้	เทคโนโลยี	นวัตกรรม	กระบวนการใหม่
31	ตำบลสวด อำเภอบ้าน หลวง	1.เป็นการนำเอาทุกอย่างมาผสมผสานกันทำให้เกิดความน่าสนใจมากยิ่งขึ้น 2.เป็นการสืบสานความรู้จากรุ่นสู่รุ่นทำให้เรายังคงความเป็นเอกลักษณ์ดั้งเดิม 3.เป็นการนำเอาทุกๆด้าน ทั้งเทคโนโลยีและองค์ความรู้ เครื่องมืออุปกรณ์ และ ด้านคุณธรรมจริยธรรม มาเพื่อช่วยเหลือ กลุ่มเปราะบางทำให้มีชีวิตที่สะดวกมากยิ่งขึ้น	-	-	-
32	ตำบลสะเนียง อำเภอเมือง	-	-	-	-
33	ตำบลแสนทอง อำเภอท่าวังผา	-	-	-	-
34	ตำบลไหล่น่าน อำเภอเวียงสา	-	-	-	-
35	ตำบลฝายแก้ว อำเภอภูเพียง	1.อบรมฝึกทักษะทางด้านเครื่องจักรสานและการเกษตร 2.การถ่ายทอดองค์ความรู้เกี่ยวกับการเพาะปลูกพืช การเลี้ยงปศุสัตว์	-	-	-
36	ตำบลขุนน่าน อำเภอเฉลิมพระเกียรติ	-	ก๊อกกรองน้ำสะอาดอย่างง่ายมีความเหมาะสมมากสำหรับพื้นที่เพราะขาดแคลนน้ำสะอาด	-	-

การถ่ายทอดเทคโนโลยีของกลุ่มนวัตกรรมในกลุ่มตำบล (Transfer technologies)

ที่	ชื่อตำบล	องค์ความรู้	เทคโนโลยี	นวัตกรรม	กระบวนการใหม่
37	ตำบลตาลชุม อำเภอท่าวังผา	-	แปรรูปผลผลิตเพื่อเพิ่มมูลค่าเนื่องจาก เดิมในพื้นที่มีผลผลิตทางการเกษตรอยู่มากและคนในพื้นที่เริ่มให้การสนใจกับการแปรรูปผลผลิตทางการเกษตรมากขึ้น จึงมีการนำผลผลิตที่อยู่ในพื้นที่แปรรูปเป็นผลิตภัณฑ์ต่างๆ เช่น ใส่อั่วเห็ดผสมหมู ข้าวพอง รัญพืช ข้าวก่ำเพาะงอก เป็นตัวอย่างให้แก่คนในพื้นที่ได้มีไอเดียในการริเริ่มคิดแปรรูปผลผลิตจากเกษตร	การส่งเสริมให้ชาวบ้านทำปุ๋ยหมักจากเศษอาหารในครัวเรือน เพื่อเป็นการลดปัญหาขยะ ลดรายจ่ายในการซื้อปุ๋ยเคมี และเพิ่มรายได้จากผลผลิตทางการเกษตรปลอดสาร โดยนำเศษอาหารที่ไม่ได้ใช้ประโยชน์แล้วมาหมักเป็นปุ๋ยที่สามารถใช้ในการเกษตร หรือการปลูกพืชผักสวนครัว	-
38	ตำบลปิงหลวง อำเภอนาหมื่น	-	-	กระบวนการพัฒนาทักษะให้กับเกษตรกร เพื่อยกระดับการผลิตผลผลิตเกษตร และฝึกปฏิบัติเพื่อการแปรรูปและพัฒนาผลิตภัณฑ์ (OTOP) โดยมีขอบเขตการอบรม คือ 1.การแปรรูปผลผลิตทางการเกษตรในตำบลปิงหลวง 2.อบรมการพัฒนาผลิตภัณฑ์ที่ได้รับการแปรรูปในตำบล 3.อบรมการยกระดับคุณภาพผลิตภัณฑ์แปรรูปของชุมชน	-

การถ่ายทอดเทคโนโลยีของกลุ่มนวัตกรรมในกลุ่มตำบล (Transfer technologies)

ที่	ชื่อตำบล	องค์ความรู้	เทคโนโลยี	นวัตกรรม	กระบวนการใหม่
39	ตำบลสำน อำเภอเวียงสา	พืชมอส,ดินปลูก,ปุ๋ยใส่เดือนดิน,การเพาะ เชื้อไตรโคเดอร์มา,บิวเวอร์เรีย,ฮอโรโมนไข่ โดยรับความรู้จากการฝึกอบรมและการ ปฏิบัติจริงโดยวิทยากรจากมหาวิทยาลัยแม่โจ้ แพร่-เฉลิมพระเกียรติ เหมาะกับเกษตรกรผู้ ปลูกผักในพื้นที่ตำบลสำน	การออกแบบผ้าปัก “ลายดอกสำน” เพื่อผนวกเข้ากับ สินค้าที่ขึ้นชื่อของตำบลสำนนั่นคือผ้าทอ โดยมี การต่อกับตัวผ้าชิ้นที่ได้ทำการทอ และได้มีการต่ ยอดองค์ความรู้โดยการจัดกิจกรรมจัดอบรมให้ ความรู้ในกิจกรรมอบรมการพัฒนาและยกระดับ ผลิตภัณฑ์ผ้าทอมือ สร้างงาน สร้างรายได้ให้กับ ชุมชน	การถ่ายทอดองค์ความรู้ในการปักผ้า “ผ้า ปักลายดอกสำน” โดยการจัดกิจกรรมจัด อบรมให้ความรู้ในกิจกรรมอบรมการ พัฒนาและยกระดับผลิตภัณฑ์ผ้าทอมือ สร้างงาน สร้างรายได้ให้กับชุมชน และ การจัดทำ Eco Print กิจกรรมส่งเสริม การตลาดและการสร้างมูลค่าเพิ่ม ผลิตภัณฑ์ผ้าทอมือในยุค New Normal	-
40	ตำบลอ่า นาโดย อำเภอ เวียงสา	-	-	1.การผลิตเม็ดเศรษฐกิจ 2.การแปรรูปเห็ดนางฟ้า	-
41	ตำบลถืมตอง อำเภอเมือง	ชื่อองค์ความรู้ : 1)ผู้สูงอายุและการเปลี่ยนแปลง 2)โรคที่มากับผู้สูงอายุ 3)แนวทางการดูแลตนเองอย่างไรให้ปลอดโรค 4) ออกกำลังกายอย่างไรให้ปลอดภัยใน ผู้สูงอายุ 5) ความสุขเชิงจิตวิทยา 6) การส่งเสริมสุขภาพใจในผู้สูงอายุ (หลักการ สร้างสุข 5 มิติ) 7) ฝึกกิจกรรมความสุขสงบทางใจ 8) บ้านปลอดภัยสำหรับผู้สูงอายุ	-	กระบวนการประชุมกลุ่มเพื่อระดมความ คิดเห็นของประชาชนในตำบล โดยจำแนก เป็นหมู่บ้านต่างๆ	

การถ่ายทอดเทคโนโลยีของกลุ่มนวัตกรรมในกลุ่มตำบล (Transfer technologies)

ที่	ชื่อตำบล	องค์ความรู้	เทคโนโลยี	นวัตกรรม	กระบวนการใหม่
42	ตำบลเจดีย์ชัย อำเภอปัว	1. องค์ความรู้การนำสมุนไพรพื้นบ้านมาแปรรูปเพื่อการดูแลสุขภาพ โดยพื้นที่ตำบลเจดีย์ชัยแต่ละครัวเรือนมีการปลูกพืชสมุนไพรไว้ใช้ประกอบอาหารหลายชนิด ดังนั้นส่วนที่เหลือจากการนำมาประกอบอาหารจึงสามารถนำมาใช้ในการแปรรูปเพื่อดูแลสุขภาพได้ 2. การประยุกต์ใช้สมุนไพรพื้นถิ่นมาใช้ในการไล่แมลง	-	1. ระบบเกษตรหมุนเวียน โดยมีการปลูกพืชหมุนเวียนเพื่อสร้างรายได้ให้แก่เกษตรกร และลดรายจ่ายด้วยการหันมาทำปุ๋ยอินทรีย์ ฮอร์โมนเร่งผลผลิตและน้ำหมักชีวภาพเพื่อใช้แทนสารเคมีที่ต้องซื้อจากนายทุน 2. มีการสร้างความเข้าใจต่อการทำเกษตรแบบใช้สารเคมีกับการทำเกษตรแบบปลอดภัยปรับเปลี่ยนกระบวนการเพิ่มผลผลิตทางการเกษตรด้วยการหันมาทำเกษตรปลอดภัยเพื่อการพาณิชย์ที่ขยายพื้นที่สู่เกษตรปลอดภัย 3. มีระบบติดตามควบคุมและให้การแนะนำการทำอาหารในงานเลี้ยงต่างๆ ของหมู่บ้าน โดยจัดตั้งเป็นกลุ่มสารวัตรอาหาร ซึ่งมีประธานกลุ่มแม่บ้านตำบลเจดีย์ชัยเป็นประธานกลุ่ม	-
43	ตำบลเชียงกลาง อำเภอเชียง กลาง	-	-	-	-

การถ่ายทอดเทคโนโลยีของกลุ่มนวัตกรรมในกลุ่มตำบล (Transfer technologies)

ที่	ชื่อตำบล	องค์ความรู้	เทคโนโลยี	นวัตกรรม	กระบวนการใหม่
44	ตำบลนาไร่หลวง อำเภอสองแคว	-	-	-	-
45	ตำบลน้ำเกียน อำเภอภูเพียง	-	-	-	-
46	ตำบลน้ำแก่น อำเภอภูเพียง	-	1. จัดทำ powerpoint นำเสนอสรุปผลการดำเนินงานของโครงการยกระดับเศรษฐกิจและสังคมของตำบลน้ำแก่น 2. จัดทำวีดิทัศน์ประมวลภาพกิจกรรมการดำเนินงานต่างๆของโครงการยกระดับเศรษฐกิจและสังคมของตำบลน้ำแก่น 3. จัดทำสื่อ Powerpoint ในการอบรมให้ความรู้แก่ผู้สูงอายุและคนในชุมชน	-	-
47	ตำบลห้วยโก๋น อำเภอเฉลิมพระเกียรติ	-	-	-	-
48	ตำบลน้ำบัว อำเภอเวียงสา	-	-	-	-

การถ่ายทอดเทคโนโลยีของกลุ่มนวัตกรรมในกลุ่มตำบล (Transfer technologies)

ที่	ชื่อตำบล	องค์ความรู้	เทคโนโลยี	นวัตกรรม	กระบวนการใหม่
49	ตำบล บ่อเกลือใต้ อำเภอบ่อเกลือ	องค์ความรู้เรื่องการจัดจำหน่ายสินค้าโดยผ่านช่องทางตลาดออนไลน์	-	1. รูปแบบการจัดกิจกรรมรวมกลุ่มระดมความคิดเห็น โดยการร่วมกันวิเคราะห์จุดเด่น จุดด้อย ของผลิตภัณฑ์ และวิเคราะห์โอกาส อุปสรรค ของการทำกิจกรรมที่ผ่านมา เพื่อจะเชื่อมโยงไปยังการพัฒนาผลิตภัณฑ์ใหม่ 2. สำรวจทรัพยากรธรรมชาติ สถาปัตยกรรม พิธีกรรม ความเชื่อ ศิลปวัฒนธรรม ตลอดจนตลาดชุมชน เพื่อการจำหน่ายสินค้าและบริการ นำมาวิเคราะห์หาคีย์ภาพ เชิงระบบ ในการจัดสรรทรัพยากรที่มีในชุมชน ให้มีความเหมาะสมเป็นจุดที่จะพัฒนาให้เป็นแหล่งท่องเที่ยว ให้มีความน่าสนใจของนักท่องเที่ยวของแต่ละหมู่บ้าน ในตำบลบ่อเกลือใต้	-
50	ตำบลวรรณคร อำเภอบัว	-	-	มีการพัฒนาต้นแบบผลิตภัณฑ์และบรรจุภัณฑ์ที่ตรงกับความต้องการของชุมชนเพื่อวางแผนจัดทำเป็นผลิตภัณฑ์ของฝากของที่ระลึกของชุมชนต่อไป	-

ตารางที่ 8 สถานการณ์ การสำรวจการเฝ้าระวังและป้องกันโรคติดเชื้อไวรัสโคโรนา 2019

สถานการณ์ การสำรวจการเฝ้าระวังและป้องกันโรคติดเชื้อไวรัสโคโรนา 2019						
ที่	ชื่อตำบล	สถานที่เสี่ยง				มาตรการ
		ตลาด	โรงเรียน	ศาสนสถาน	ที่พักอาศัย	
1	ตำบลงอบ อำเภอทุ่งช้าง จังหวัดน่าน	22	34	26	70	มีการคัดกรอง ผู้นำทางศาสนา ผู้ประกอบพิธีกรรมทางศาสนา/ผู้ปฏิบัติงานในการจัดกิจกรรมทางศาสนา
2	ตำบลในเวียง อำเภอเมือง จังหวัดน่าน	53	58	70	80	มีการสวมหน้ากากผ้าหรือหน้ากากอนามัยตลอดเวลาที่ไปร่วมกิจกรรมในชุมชน
3	ตำบลผาสิ่งห์ อำเภอเมือง จังหวัดน่าน	-	12	18	70	เมื่อกลับจากการทำภารกิจหรือกิจกรรมนอกบ้าน ให้ล้างมือ ซ้ำระร่างกาย เปลี่ยนเครื่องแต่งกายทันที

สถานการณ์ การสำรวจการเฝ้าระวังและป้องกันโรคติดเชื้อไวรัสโคโรนา 2019						
ที่	ชื่อตำบล	สถานที่เสี่ยง				มาตรการ
		ตลาด	โรงเรียน	ศาสนสถาน	ที่พักอาศัย	
4	ตำบลพงษ์ อำเภอสันติสุข จังหวัดน่าน	77	69	55	80	มีการสำรวจเก็บข้อมูลเฝ้าระวังสถานการณ์ COVID-19 ตามสถานที่ต่าง ๆ ได้แก่ ที่พักอาศัย โรงเรียน ตลาดและศาสนสถานในทุกเดือน และทำการสำรวจพื้นที่ในตำบลพงษ์ เพื่อใช้ในการกรอกข้อมูล Community data
5	ตำบลเมืองจิ่ง อำเภอภูเพียง จังหวัดน่าน	16	34	59	70	ได้สำรวจเก็บข้อมูลเฝ้าระวัง COVID-19 และข้อมูล Community data ครบถ้วนตามแผนที่กำหนด
6	ตำบลบัวใหญ่ อำเภอนาน้อย จังหวัดน่าน	35	25	22	70	มีการดูแลสุขอนามัยด้วยการล้างมือบ่อย ๆ ด้วยน้ำและสบู่ หรือเจลแอลกอฮอล์ โดยเฉพาะก่อนเตรียม ปรุงอาหาร ก่อนรับประทานอาหาร หลังเข้าห้องน้ำ หลังหยิบจับสิ่งสกปรก หลังเยี่ยมผู้ป่วยในสถานพยาบาล

สถานการณ์ การสำรวจการเฝ้าระวังและป้องกันโรคติดเชื้อไวรัสโคโรนา 2019						
ที่	ชื่อตำบล	สถานที่เสี่ยง				มาตรการ
		ตลาด	โรงเรียน	ศาสนสถาน	ที่พักอาศัย	
7	ตำบลและอำเภอทุ่งช้าง จังหวัดน่าน	26	56	48	80	ดำเนินการสำรวจการเฝ้าระวัง ทั้ง 14 หมู่บ้าน
8	ตำบลศรีสะเกษ อำเภอนาน้อย จังหวัดน่าน	22	25	54	70	มีมาตรการสังเกตอาการเสี่ยงโควิด 19 เช่น ไอ มีน้ำมูก เจ็บ คอ เหนื่อยหอบ หายใจลำบาก จมูกไม่ได้กลิ่น ลิ้นไม่รับรส
9	ตำบลกลางเวียง อำเภอเวียงสา จังหวัดน่าน	19	21	27	30	มีการปรับรูปแบบการเรียนการสอนให้สอดคล้องกับบริบทการเข้าถึงการเรียนรู้ ในสถานการณ์การระบาดของโรค โควิด 19

สถานการณ์ การสำรวจการเฝ้าระวังและป้องกันโรคติดเชื้อไวรัสโคโรนา 2019						
ที่	ชื่อตำบล	สถานที่เสี่ยง				มาตรการ
		ตลาด	โรงเรียน	ศาสนสถาน	ที่พักอาศัย	
10	ตำบลกองควาย อำเภอเมือง จังหวัดน่าน	10	15	18	30	มีนโยบายกำหนดให้นักเรียน ครู และผู้เข้ามาในสถานศึกษาทุกคนต้องสวมหน้ากากผ้าหรือหน้ากากอนามัย
11	ตำบลซึ้ง อำเภอเวียงสา จังหวัดน่าน	6	7	11	30	มีการสวมหน้ากากผ้าหรือหน้ากากอนามัยตลอดเวลาที่ไปร่วมกิจกรรมในชุมชน
12	ตำบลจอมพระ อำเภอท่าวังผา จังหวัดน่าน	14	13	11	30	มีนโยบายและแนวทางการป้องกันการแพร่ระบาดของโรคโควิด 19 ของสถานศึกษา อย่างเป็นลายลักษณ์ อักษรหรือมีหลักฐานชัดเจน

สถานการณ์ การสำรวจการเฝ้าระวังและป้องกันโรคติดเชื้อไวรัสโคโรนา 2019						
ที่	ชื่อตำบล	สถานที่เสี่ยง				มาตรการ
		ตลาด	โรงเรียน	ศาสนสถาน	ที่พักอาศัย	
13	ตำบลไชยสถาน อำเภอเมือง จังหวัดน่าน	18	16	13	30	จัดให้มีการลงทะเบียนก่อนเข้าและออกจากสถานที่ ด้วยแอปพลิเคชันที่ทางราชการกำหนด หรือ จัดให้มีสมุดสำหรับลงทะเบียน
14	ตำบลคูใต้ อำเภอเมือง จังหวัดน่าน	18	9	26	30	มีการสวมหน้ากากผ้าหรือหน้ากากอนามัยตลอดเวลาที่ไปร่วมกิจกรรมในชุมชน
15	ตำบลตาลชุม อำเภอเวียงสา จังหวัดน่าน	20	4	12	20	มีการดูแลสุขภาพอนามัยด้วยการล้างมือบ่อย ๆ ด้วยน้ำและสบู่ หรือเจลแอลกอฮอล์ โดยเฉพาะก่อนเตรียม ปรงอาหาร ก่อนรับประทานอาหาร หลังเข้าห้องน้ำ

สถานการณ์ การสำรวจการเฝ้าระวังและป้องกันโรคติดเชื้อไวรัสโคโรนา 2019						
ที่	ชื่อตำบล	สถานที่เสี่ยง				มาตรการ
		ตลาด	โรงเรียน	ศาสนสถาน	ที่พักอาศัย	
16	ตำบลท่าวังผา อำเภอท่าวังผา จังหวัดน่าน	5	16	9	30	ประชาชนมีการสังเกตอาการของตนเองและบุคคลที่อาศัยอยู่ร่วมกัน
17	ตำบลนาซาว อำเภอเมือง จังหวัดน่าน	13	4	8	30	โรงเรียนมีมาตรการให้เว้นระยะห่างการเข้าแถวทำกิจกรรม
18	ตำบลนาเหลียง อำเภอเวียงสา จังหวัดน่าน	24	17	13	30	มีการสวมหน้ากากผ้าหรือหน้ากากอนามัยตลอดเวลาที่ไปร่วมกิจกรรมในชุมชน

สถานการณ์ การสำรวจการเฝ้าระวังและป้องกันโรคติดเชื้อไวรัสโคโรนา 2019						
ที่	ชื่อตำบล	สถานที่เสี่ยง				มาตรการ
		ตลาด	โรงเรียน	ศาสนสถาน	ที่พักอาศัย	
19	ตำบลบ่อ อำเภอเมือง จังหวัดน่าน	5	6	11	20	เข้าไปสำรวจสมาชิกแต่ละหลังคาเรือนว่าภายในตำบลบ่อ ทั้ง 10 หมู่บ้าน แต่ละหลังคามีสมาชิกกี่คน ทำการแจกแมส เจลแอลกอฮอล์ฆ่าเชื้อให้แก่ประชาชนทุก ๆ หมู่บ้านในตำบล
20	ตำบลบ่อสวก อำเภอเมือง จังหวัดน่าน	13	17	26	30	มีการทำความสะอาดพื้นผิว และอุปกรณ์ที่ใช้ร่วมกันทุกวันในสถานที่จัดกิจกรรม
21	ตำบลบ้านพี อำเภอบ้านหลวง จังหวัดน่าน	4	3	4	20	จัดให้มีการระบายอากาศในอาคารอย่างเหมาะสม เช่น ให้เปิดประตู หน้าต่างเพื่อระบายอากาศ หากมีเครื่องปรับอากาศให้ทำความสะอาดระบบระบายอากาศอย่างสม่ำเสมอ

สถานการณ์ การสำรวจการเฝ้าระวังและป้องกันโรคติดเชื้อไวรัสโคโรนา 2019						
ที่	ชื่อตำบล	สถานที่เสี่ยง				มาตรการ
		ตลาด	โรงเรียน	ศาสนสถาน	ที่พักอาศัย	
22	ตำบลบ้านฟ้า อำเภอบ้านหลวง จังหวัดน่าน	23	8	10	30	การคัดกรองผู้เดินทางมาจากพื้นที่สีแดง สีส้ม สีเหลืองเข้ามาในชุมชน ให้มีการกักตัว 14 วัน และมีการแจ้งมาตรการการป้องกันได้รับข้อมูลที่ถูกต้อง ครบถ้วน และทันเวลา
23	ตำบลป่าคา อำเภอท่าวังผา จังหวัดน่าน	9	18	19	30	สถานที่จัดงานมีที่ล้างมือพร้อมสบู่และน้ำ หรือเจลแอลกอฮอล์สำหรับทำความสะอาดมือไว้บริการบริเวณ ต่าง ๆ อย่างเพียงพอ
24	ตำบลป่าคาหลวง อำเภอบ้านหลวง จังหวัดน่าน	4	7	6	30	การคัดกรองผู้เดินทางมาจากพื้นที่สีแดง สีส้ม สีเหลืองเข้ามาในชุมชน ให้มีการกักตัว 14 วัน และมีการแจ้งมาตรการการป้องกันได้รับข้อมูลที่ถูกต้อง ครบถ้วน และทันเวลา

สถานการณ์ การสำรวจการเฝ้าระวังและป้องกันโรคติดเชื้อไวรัสโคโรนา 2019						
ที่	ชื่อตำบล	สถานที่เสี่ยง				มาตรการ
		ตลาด	โรงเรียน	ศาสนสถาน	ที่พักอาศัย	
25	ตำบลผาตอ อำเภอท่าวังผา จังหวัดน่าน	13	9	18	30	มีการปรับปรุงแบบการเรียนการสอนให้สอดคล้องกับบริบทการเข้าถึงการเรียนรู้ ในสถานการณ์การระบาดของโรค โควิด 19
26	ตำบลผาทอง อำเภอท่าวังผา จังหวัดน่าน	-	26	17	30	มีนโยบายกำหนดให้นักเรียน ครู และผู้เข้ามาในสถานศึกษาทุกคนต้องสวม หน้ากากผ้าหรือหน้ากากอนามัย
27	ตำบลยม อำเภอท่าวังผา จังหวัดน่าน	11	15	22	30	มีการสวมหน้ากากผ้าหรือหน้ากากอนามัยตลอดเวลาที่ไปร่วมกิจกรรมในชุมชน

สถานการณ์ การสำรวจการเฝ้าระวังและป้องกันโรคติดเชื้อไวรัสโคโรนา 2019						
ที่	ชื่อตำบล	สถานที่เสี่ยง				มาตรการ
		ตลาด	โรงเรียน	ศาสนสถาน	ที่พักอาศัย	
28	ตำบลริม อำเภอท่าวังผา จังหวัดน่าน	18	10	22	30	มีนโยบายและแนวทางการป้องกันการแพร่ระบาดของโรคโควิด 19 ของสถานศึกษา อย่างเป็นลายลักษณ์ อักษรหรือมีหลักฐานชัดเจน
29	ตำบลเรือง อำเภอเมืองน่าน จังหวัดน่าน	14	19	42	70	จัดให้มีการลงทะเบียนก่อนเข้าและออกจากสถานที่ ด้วยแอปพลิเคชันที่ทาง ราชการกำหนด หรือ จัดให้มีสมุดสำหรับลงทะเบียน
30	ตำบลศรีภูมิ อำเภอท่าวังผา จังหวัดน่าน	7	12	25	30	มีการสวมหน้ากากผ้าหรือหน้ากากอนามัยตลอดเวลาที่ไปร่วมกิจกรรมในชุมชน

สถานการณ์ การสำรวจการเฝ้าระวังและป้องกันโรคติดเชื้อไวรัสโคโรนา 2019						
ที่	ชื่อตำบล	สถานที่เสี่ยง				มาตรการ
		ตลาด	โรงเรียน	ศาสนสถาน	ที่พักอาศัย	
31	ตำบลสวด อำเภอบ้านหลวง จังหวัดน่าน	3	8	3	30	การคัดกรองผู้เดินทางมาจากพื้นที่สีแดง สีส้ม สีเหลืองเข้ามาในชุมชน ให้มีการกักตัว 14 วัน และมีการแจ้งมาตรการการป้องกันได้รับข้อมูลที่ถูกต้อง ครบถ้วน และทันเวลา
32	ตำบลสะเนียน อำเภอเมือง จังหวัดน่าน	25	22	25	30	มีการคัดกรอง ผู้นำทางศาสนา ผู้ประกอบพิธีกรรมทางศาสนา/ผู้ปฏิบัติงานในการจัดกิจกรรมทางศาสนา
33	ตำบลแสนทอง อำเภอท่าวังผา จังหวัดน่าน	12	9	18	30	มีการสวมหน้ากากผ้าหรือหน้ากากอนามัยตลอดเวลาที่ไปร่วมกิจกรรมในชุมชน

สถานการณ์ การสำรวจการเฝ้าระวังและป้องกันโรคติดเชื้อไวรัสโคโรนา 2019						
ที่	ชื่อตำบล	สถานที่เสี่ยง				มาตรการ
		ตลาด	โรงเรียน	ศาสนสถาน	ที่พักอาศัย	
34	ตำบลไหล่น่าน อำเภอเวียงสา จังหวัดน่าน	1	10	20	30	เมื่อกลับจากการทำภารกิจหรือกิจกรรมนอกบ้าน ให้ล้างมือ ซ้ำระร่างกาย เปลี่ยนเครื่องแต่งกายทันที
35	ตำบลฝายแก้ว อำเภอภูเพียง จังหวัดน่าน	26	52	55	80	มีการสำรวจเก็บข้อมูลเฝ้าระวังสถานการณ์ COVID-19 ตามสถานที่ต่าง ๆ ได้แก่ ที่พักอาศัย โรงเรียน ตลาดและศาสนสถานในทุกเดือน และทำการสำรวจพื้นที่ในตำบล เพื่อใช้ในการกรอกข้อมูล Community data
36	ตำบลตาลชุม อำเภอท่าวังผา จังหวัดน่าน	45	30	43	61	ได้สำรวจเก็บข้อมูลเฝ้าระวัง COVID-19 และข้อมูล Community data ครบถ้วนตามแผนที่กำหนด

สถานการณ์ การสำรวจการเฝ้าระวังและป้องกันโรคติดเชื้อไวรัสโคโรนา 2019						
ที่	ชื่อตำบล	สถานที่เสี่ยง				มาตรการ
		ตลาด	โรงเรียน	ศาสนสถาน	ที่พักอาศัย	
37	ตำบลปิงหลวง อำเภอนาหมื่น จังหวัดน่าน	56	40	47	70	มีการดูแลสุขอนามัยด้วยการล้างมือบ่อย ๆ ด้วยน้ำและสบู่ หรือเจลแอลกอฮอล์ โดยเฉพาะก่อนเตรียม ปรงอาหาร ก่อนรับประทานอาหาร หลังเข้าห้องน้ำ หลังหยิบจับสิ่งสกปรก หลังเยี่ยมผู้ป่วยในสถานพยาบาล
38	ตำบลสัน อำเภอเวียงสา จังหวัดน่าน	14	14	69	70	มีมาตรการหรือกำหนดสัญลักษณ์เพื่อให้มีการเว้นระยะห่างระหว่างบุคคลอย่างน้อย 2 เมตร
39	ตำบลอายนาลัย อำเภอเวียงสา จังหวัดน่าน	10	40	72	79	มีมาตรการหรือกำหนดสัญลักษณ์เพื่อให้มีการเว้นระยะห่างระหว่างบุคคลอย่างน้อย 2 เมตร

สถานการณ์ การสำรวจการเฝ้าระวังและป้องกันโรคติดเชื้อไวรัสโคโรนา 2019						
ที่	ชื่อตำบล	สถานที่เสี่ยง				มาตรการ
		ตลาด	โรงเรียน	ศาสนสถาน	ที่พักอาศัย	
40	ตำบลขุนน่าน อำเภอเฉลิม พระเกียรติ จังหวัดน่าน	-	70	69	70	เมื่อกลับจากการทำภารกิจหรือกิจกรรมนอกบ้าน ให้ล้างมือ ซ้ำระร่างกาย เปลี่ยนเครื่องแต่งกายทันที
41	ตำบลเจดีย์ชัย อำเภอปัว จังหวัดน่าน	27	21	64	70	การสำรวจข้อมูลการเฝ้าระวัง COVID-19 และ Community Data โดย กระบวนการแบบมีส่วนร่วมของผู้เกี่ยวข้องในชุมชน อย่างสม่ำเสมอ และมีการ แนะนำให้ประชาชนให้ดูแลสุขภาพเพื่อห่างไกล COVID-19
42	ตำบลเชียงกลาง อำเภอเชียงกลาง จังหวัดน่าน	5	18	12	30	มีมาตรการหรือกำหนดสัญลักษณ์เพื่อให้มีการเว้นระยะห่างระหว่างบุคคลอย่าง น้อย 2 เมตร

สถานการณ์ การสำรวจการเฝ้าระวังและป้องกันโรคติดเชื้อไวรัสโคโรนา 2019						
ที่	ชื่อตำบล	สถานที่เสี่ยง				มาตรการ
		ตลาด	โรงเรียน	ศาสนสถาน	ที่พักอาศัย	
43	ตำบลถืมตอง อำเภอเมืองน่าน จังหวัดน่าน	28	7	24	70	1.กำหนดให้ผู้เข้าร่วมอบรมทุกคนสวมหน้ากากอนามัย 2.โครงการเตรียมหน้ากากอนามัยให้ผู้เข้าร่วมทุกคน 3.ตรวจวัดอุณหภูมิร่างกายของผู้เข้าร่วมการอบรมทุกคนก่อนเข้าสถานที่อบรม และล้างมือด้วยเจลแอลกอฮอล์ 4.จัดที่นั่งในการอบรมให้ห่างกันอย่างน้อย 1 เมตร และห้องประชุมเป็นสถานที่ ที่มีอากาศถ่ายเท 5.การจัดอาหาร อาหารว่าง และเครื่องดื่มเป็นลักษณะหยิบใช้ส่วนตัว ไม่ รับประทานร่วมกัน
44	ตำบลนาไร่หลวง อำเภอสองแคว จังหวัดน่าน	1	10	12	20	มีมาตรการสังเกตอาการเสี่ยงโควิด 19 เช่น ไอ มีน้ำมูก เจ็บ คอ เหนื่อยหอบ หายใจลำบาก จมูกไม่ได้กลิ่น ลิ้นไม่รับรส

สถานการณ์ การสำรวจการเฝ้าระวังและป้องกันโรคติดเชื้อไวรัสโคโรนา 2019						
ที่	ชื่อตำบล	สถานที่เสี่ยง				มาตรการ
		ตลาด	โรงเรียน	ศาสนสถาน	ที่พักอาศัย	
45	ตำบลน้ำเกียน อำเภอภูเพียง จังหวัดน่าน	8	7	5	70	มีการปรับปรุงแบบการเรียนการสอนให้สอดคล้องกับบริบทการเข้าถึงการเรียนรู้ ในสถานการณ์การระบาดของโรค โควิด 19
46	ตำบลน้ำแก่น อำเภอภูเพียง จังหวัดน่าน	8	7	5	70	มีนโยบายกำหนดให้นักเรียน ครู และผู้เข้ามาในสถานศึกษาทุกคนต้องสวม หน้ากากผ้าหรือหน้ากากอนามัย
47	ตำบลห้วยโก๋น อำเภอเฉลิม พระเกียรติ จังหวัดน่าน	4	12	10	20	ผู้เข้าร่วมกิจกรรม ได้รับข้อมูลข่าวสารการสำรวจการเฝ้าระวัง การแพร่ระบาด ของ COVID-19 อย่างทั่วถึง และมีมาตรการคัดกรองผู้เข้าร่วมกิจกรรมทุกคน

สถานการณ์ การสำรวจการเฝ้าระวังและป้องกันโรคติดเชื้อไวรัสโคโรนา 2019						
ที่	ชื่อตำบล	สถานที่เสี่ยง				มาตรการ
		ตลาด	โรงเรียน	ศาสนสถาน	ที่พักอาศัย	
48	ตำบลน้ำบัว อำเภอเวียงสา จังหวัดน่าน	55	11	18	40	มีมาตรการสังเกตอาการเสี่ยงโควิด 19 เช่น ไอ มีน้ำมูก เจ็บ คอ เหนื่อยหอบ หายใจลำบาก จมูกไม่ได้กลิ่น ลิ้นไม่รับรส
49	ตำบลบ่อเกลือใต้ อำเภอบ่อเกลือ จังหวัดน่าน	1	31	50	48	มีการปรับปรุงแบบการเรียนการสอนให้สอดคล้องกับบริบทการเข้าถึงการเรียนรู้ ในสถานการณ์การระบาดของโรค โควิด 19
50	ตำบลวรรณคร อำเภอปัว จังหวัดน่าน	27	49	51	64	มีนโยบายกำหนดให้นักเรียน ครู และผู้เข้ามาในสถานศึกษาทุกคนต้องสวม หน้ากากผ้าหรือหน้ากากอนามัย

ส่วนที่ 3

ผลการวิเคราะห์ Social Return on Investment (SROI) จังหวัดน่าน

ผลการวิเคราะห์ Social Return on Investment (SROI) จังหวัดน่าน

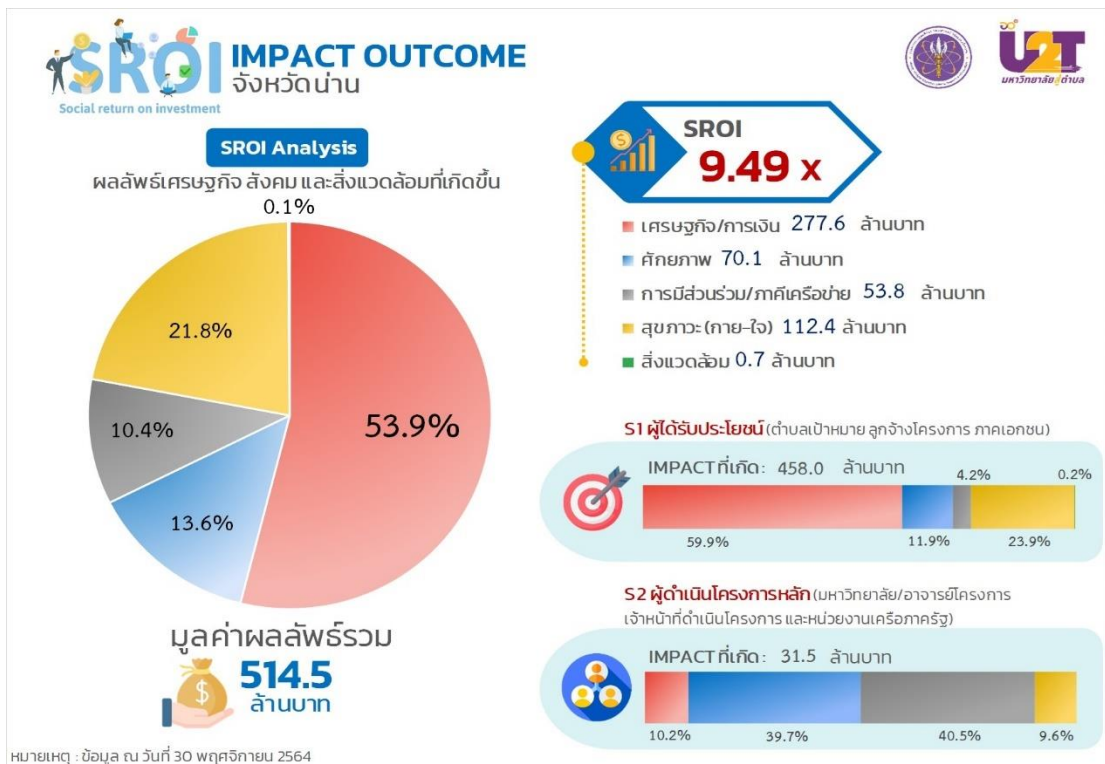
จากข้อมูลที่พบในการสำรวจผลกระทบเชิงเศรษฐกิจและสังคมของจังหวัดน่าน ซึ่งปรากฏผลลัพธ์ในแบบรายงานการดำเนินงานโครงการ U2T ระดับตำบล จำนวน 50 ตำบล ซึ่งกำกับโดยตัวชี้วัด TSI, USI และ RSI โดยเมื่อนำข้อมูลไปทำการวิเคราะห์ด้วยโมเดลสังเคราะห์ข้อมูลเชิงเศรษฐกิจ สังคมและสิ่งแวดล้อม หรือ Social Return on Investment (SROI) ได้ผลลัพธ์แสดงดังภาพที่ 1



ภาพที่ 1 กรอบของ Key Strategic Focus จังหวัดน่าน
ในการดำเนินงานโครงการ U2T เชิงเศรษฐกิจ สังคมและสิ่งแวดล้อม

จะเห็นได้ว่าการดำเนินงานโครงการ U2T ในพื้นที่ในจังหวัดน่านจำนวน 50 ตำบล การดำเนินงานดังกล่าวได้ดำเนินการภายใต้กรอบแนวคิดที่ชัดเจน ได้แก่ การมุ่งสร้างผลกระทบให้เกิดขึ้นกับกลุ่มเป้าหมาย ซึ่งประกอบด้วย กลุ่มผู้ดำเนินโครงการ เช่น มหาวิทยาลัย เจ้าหน้าที่โครงการ ชุมชน นักศึกษาและผู้เข้าร่วม จำนวนทั้งสิ้น 8 สถาบันการศึกษา ตลอดจนได้มีการร่วมกับภาคีเครือข่ายในการดำเนินงาน 88 หน่วยงาน ซึ่งครอบคลุมพื้นที่ใน 50 ตำบล และก่อให้เกิดการจ้างงานในช่วงดำเนินงานจำนวน 1,000 อัตรา นอกจากนี้ยังเกิดการพัฒนาศักยภาพตำบล ประกอบไปด้วย 12 ตำบลที่เป็นตำบลที่มุ่งสู่ความยั่งยืน 18 ตำบล ที่มุ่งไปสู่ความเป็นตำบลพอเพียง 6 ตำบลที่สามารถอยู่รอด และอีก 2 ตำบล ที่ยังไม่สามารถอยู่รอด โดยศักยภาพที่เกิดขึ้นนี้ได้เกิดจากการขับเคลื่อนของกิจกรรมย่อยๆ ภายใต้ 4 หลักสูตร ซึ่งประกอบด้วย Digital Literacy, English Literacy, Financial Literacy และ Social Literacy และได้มีการแตกกิจกรรมย่อยมากถึง 461 กิจกรรม ในการดำเนินภายใต้ 4 หลักสูตร ดังกล่าวข้างต้น ซึ่งการดำเนินการดังกล่าวได้สร้างผลกระทบเชิงบวกต่อผู้เข้าร่วมอบรมจำนวน 2,305 คน และพบบุคคลในชุมชนต่างๆ ที่ทรงคุณค่าในลักษณะปราชญ์ชาวบ้าน ผู้นำชุมชน รวมถึงบุคคลที่ทรงคุณค่าในแต่ละชุมชนมากถึง 58 ท่าน นอกจากนั้นจากกรอบความร่วมมือของภาคีเครือข่ายดังกล่าวข้างต้น ก่อให้เกิดการพัฒนา

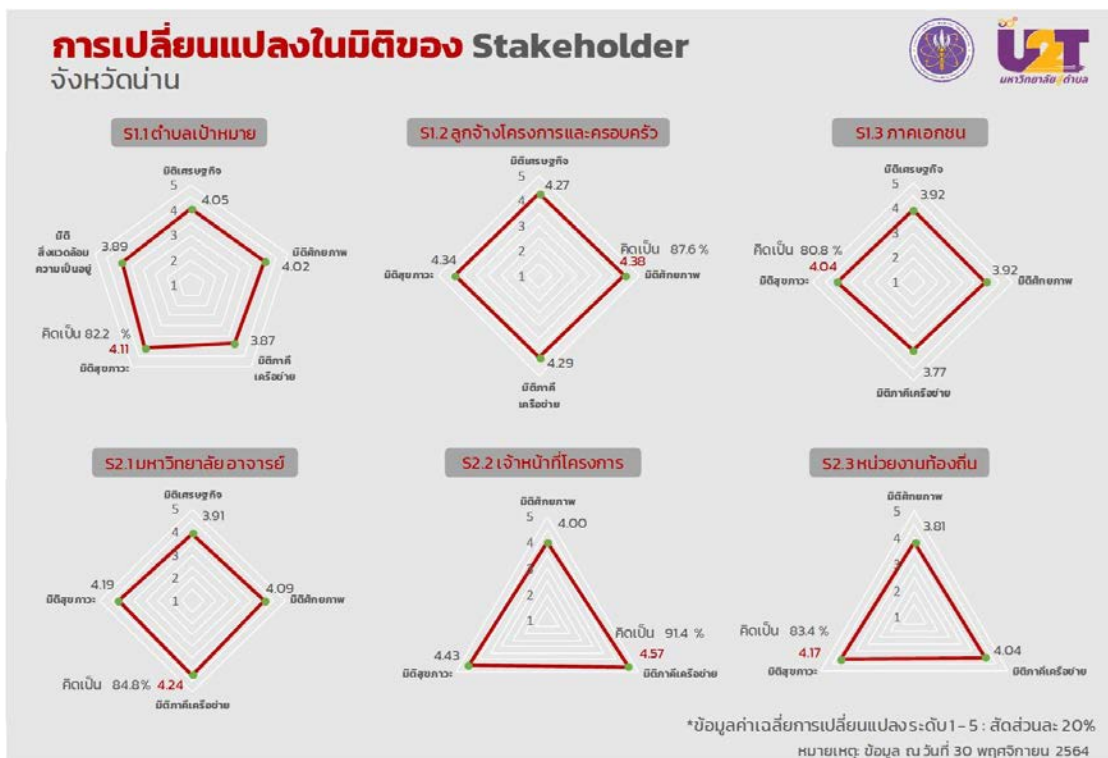
นวัตกรรมที่หลากหลายในการแก้ปัญหาความต้องการเชิงพื้นที่จังหวัดน่าน ไม่ว่าจะเป็นนวัตกรรมเชิงระบบ นวัตกรรมเชิงกระบวนการ และนวัตกรรมเชิงเทคนิค รวมกันมากกว่า 55 นวัตกรรม โดยที่มีมากถึง 82 เทคโนโลยี ที่เกิดขึ้นและถูกนำไปประยุกต์ใช้งานจริง พร้อมกันนั้นยังพบ 53 แหล่งเรียนรู้ในพื้นที่ 50 ตำบลของจังหวัดน่านที่จะช่วยในการยกระดับและขับเคลื่อนการแก้ปัญหาความยากจน รวมถึงเป็นศูนย์เรียนรู้ของชุมชนได้ โดยที่หากพิจารณาในด้านการประยุกต์ใช้นวัตกรรมและเทคโนโลยีที่เกิดขึ้นในพื้นที่จังหวัดน่านในระหว่างดำเนินงานโครงการ U2T แล้วพบว่า เกิดการนำไปสู่การพัฒนาผลิตภัณฑ์ หรือบริการใหม่ๆ มากถึง 73 รายการ ซึ่งปรากฏว่าสามารถแยกแยะได้ว่า เกิดการพัฒนารูปแบบการบริการ จำนวน 28 รายการ เกิดการพัฒนาผลิตภัณฑ์หรือผลิตภัณฑ์ จำนวน 28 รายการ และเกิดการส่งเสริมและสืบสานวัฒนธรรมและภูมิปัญญา จำนวน 17 รายการ



ภาพที่ 2 ผลกระทบที่มีต่อจังหวัดน่านในมิติเศรษฐกิจ สังคม และสิ่งแวดล้อมที่เกิดขึ้นจากการดำเนินโครงการ

จากกรอบ Key Strategic Focus ของจังหวัดน่าน นอกจากจะทำให้เห็นบริบทของแต่ละภาคส่วนที่เกี่ยวข้องรวมถึงผลกระทบที่เกิดขึ้น แต่เมื่อพิจารณาลงลึกในรายละเอียดโดยเน้นไปที่มิติด้านเศรษฐกิจ หรือความคุ้มค่าในการลงทุน หรือ Return on Investment เชิงสังคมในลักษณะของภาพใหญ่ของทั้งจังหวัดน่าน พบว่า การดำเนินงานโครงการ U2T สร้างผลกระทบด้านเศรษฐกิจและสังคมเป็นวงกว้าง โดยหากคิดเป็นจำนวนเม็ดเงินแล้วสูงถึง 514.5 ล้านบาท โดยมีความคุ้มค่าในการลงทุนที่สูงมาก คือ สูงถึง 9.49 ซึ่งอาจกล่าวได้ว่า เมื่อมีการลงเม็ดเงินจำนวน 1 บาท

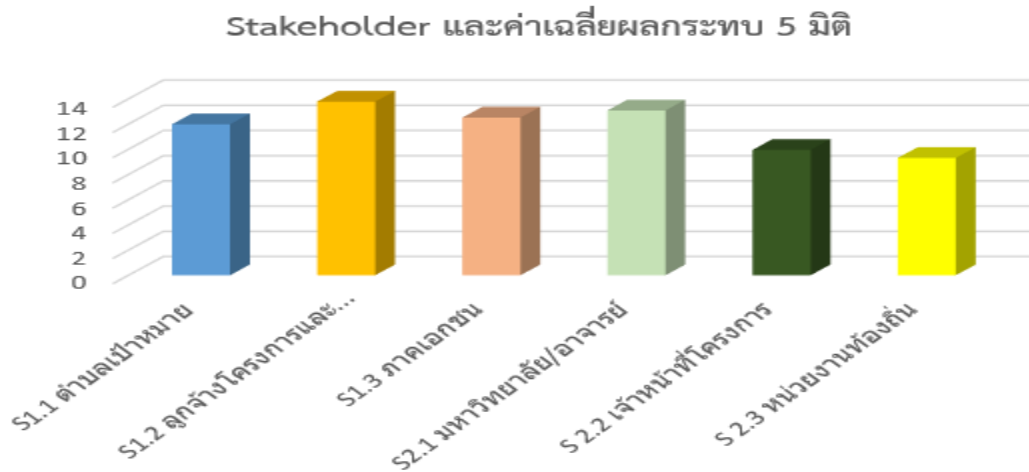
ที่ใช้ขับเคลื่อนโครงการดังกล่าวนี้จะได้ผลตอบแทนครั้งนี้ 9.49 บาท โดยสามารถแยกย่อยในรายละเอียดของเม็ดเงินผลตอบแทนดังกล่าวใน 3 ส่วนหลักๆ ที่เกิดผลกระทบ ได้แก่ ผลกระทบด้านเศรษฐกิจ/การเงิน นับว่าก่อให้เกิดเม็ดเงินจำนวน 277.6 ล้านบาท ผลกระทบด้านสังคมชุมชน ประกอบด้วย การเกิดขึ้นของมูลค่าศักยภาพของชุมชน จำนวน 70.1 ล้านบาท การเกิดมูลค่าการมีส่วนร่วมหรือภาคเครือข่าย 53.8 ล้านบาท และมูลค่าด้านสุขภาวะกาย-ใจ 112.4 ล้านบาท และด้านสุดท้ายคือ ผลกระทบด้านสิ่งแวดล้อม 0.7 ล้านบาท โดยอาจกล่าวได้ว่า ผลกระทบเชิงประจักษ์ที่แท้จริง และสูงที่สุด คือ ผลกระทบด้านเศรษฐกิจ/การเงิน เนื่องจากเกิดการจ้างงาน เช่น บัณฑิตจบใหม่ เจ้าหน้าที่ดำเนินโครงการ อาจารย์โครงการ มหาวิทยาลัย ภาคีเครือข่าย 88 หน่วยงาน และ 50 ตำบล ล้วนได้รับผลกระทบเชิงบวก และผลเชิงประจักษ์ในด้านเศรษฐกิจและสังคมดังกล่าวโดยคิดเป็นมูลค่ามากถึง 458 ล้านบาท



ภาพที่ 3 การเปลี่ยนแปลงของผู้มีส่วนได้ส่วนเสียจากการดำเนินงานโครงการ U2T ในพื้นที่จังหวัดน่าน

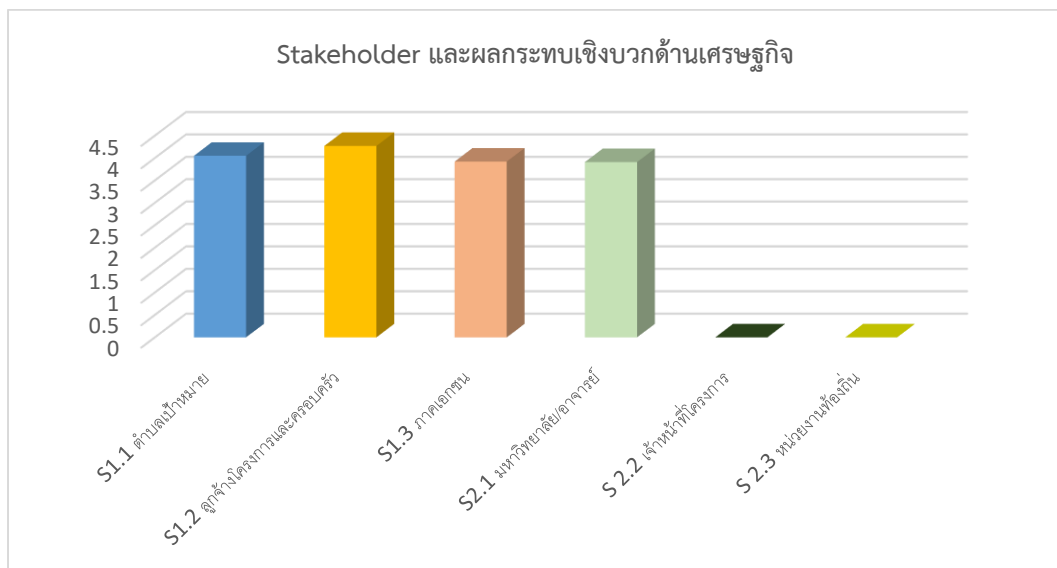
การให้ความสำคัญกับผลกระทบเชิงประจักษ์ในด้านเศรษฐกิจ/การเงิน ในการดำเนินโครงการ U2T ในพื้นที่จังหวัดน่าน ส่งผลกระทบเป็นอย่างสูงต่อผู้ปฏิบัติงานในโครงการดังกล่าว เนื่องจากบุคลากรต่างๆ เหล่านั้นก่อให้เกิดการดำเนินงาน การกระจายการจ้างงาน เป็นต้น ซึ่งคงจะไม่สามารถปฏิเสธได้ว่า การเปลี่ยนแปลงก็ย่อมต้องเกิดขึ้นกับบุคลากรในโครงการ หรือผู้มีส่วนได้ส่วนเสีย ด้วยเช่นกัน ซึ่งในที่นี่จากภาพที่ 3 หากทำการพิจารณาผลการเปลี่ยนแปลงที่เกิดขึ้นกับ S1.1, S1.2, S1.3, S2.1, S2.2 และ S2.3 ด้วยแนวคิดค่าเฉลี่ย จะพบว่า S1.2 ลูกจ้างโครงการ

และครอบครัวเป็นกลุ่มผู้ได้รับผลกระทบเชิงบวกมากที่สุดเมื่อพิจารณาจากค่าเฉลี่ย 5 มิติร่วมกัน (มิติเศรษฐกิจ มิติศักยภาพ มิติสุขภาพ มิติสิ่งแวดล้อมความเป็นอยู่ และมิติภาคีเครือข่าย) ซึ่งมีค่า 13.777 ล้านบาท และรองลงมาคือ กลุ่มภาคเอกชน และกลุ่มตำบลเป้าหมาย ดังภาพที่ 4



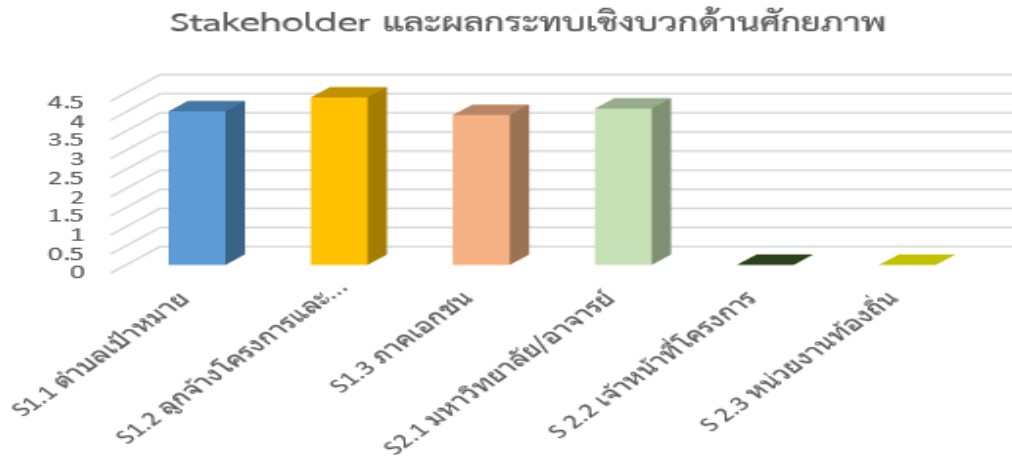
ภาพที่ 4 Stakeholder และค่าเฉลี่ยผลกระทบ 5 มิติ

เมื่อพิจารณาในรายละเอียดเชิงสังเคราะห์เพิ่มเติมพบว่า กลุ่มผู้มีส่วนได้ส่วนเสียที่ได้รับผลกระทบ เชิงเศรษฐกิจมากที่สุด พบว่า กลุ่มลูกจ้างโครงการและครอบครัว ได้รับผลกระทบเชิงบวกมากที่สุดในประเด็นดังกล่าว โดยมีค่า 4.27 ล้านบาท ซึ่งมากที่สุด แสดงดังภาพที่ 5



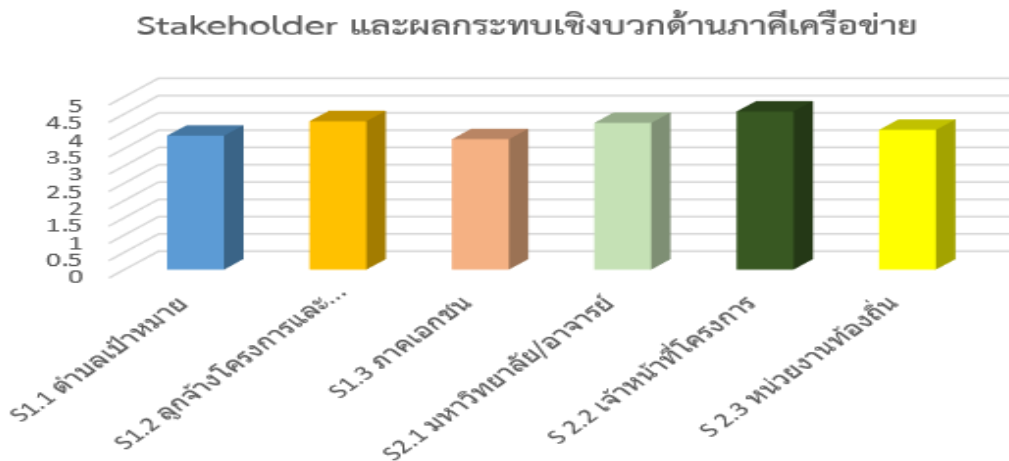
ภาพที่ 5 Stakeholder และผลกระทบเชิงบวกด้านเศรษฐกิจ

หากพิจารณาจากมิติศักยภาพ จะพบว่า กลุ่มลูกจ้างโครงการและครอบครัวเป็นกลุ่มที่ได้รับผลกระทบเชิงบวกมากที่สุดในประเด็นดังกล่าว โดยมีค่า 4.38 ล้านบาท แสดงดังภาพที่ 6



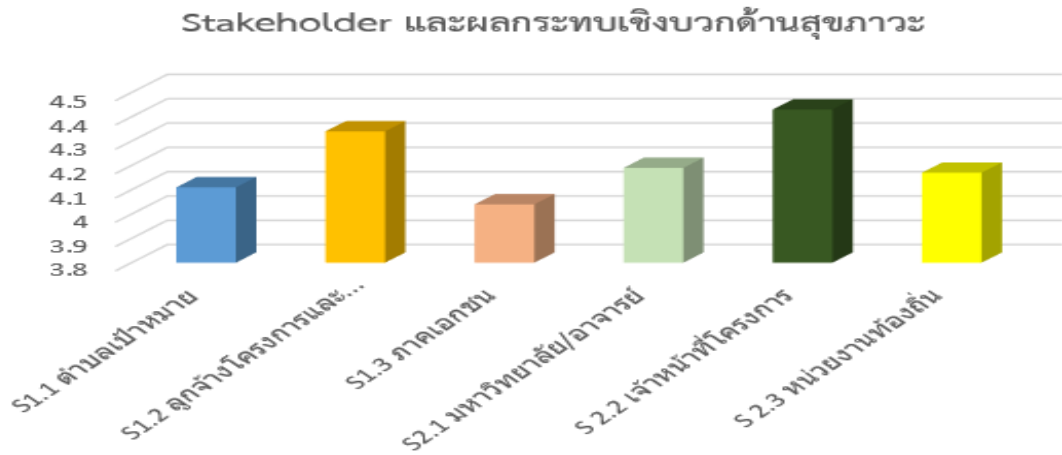
ภาพที่ 6 Stakeholder และผลกระทบเชิงบวกด้านศักยภาพ

หากพิจารณาในประเด็นมิติภาคีเครือข่าย ก็พบว่า กลุ่มเจ้าหน้าที่โครงการ ได้รับผลกระทบเชิงบวกมากที่สุด โดยมีค่า 4.57 ล้านบาท แสดงดังภาพที่ 7



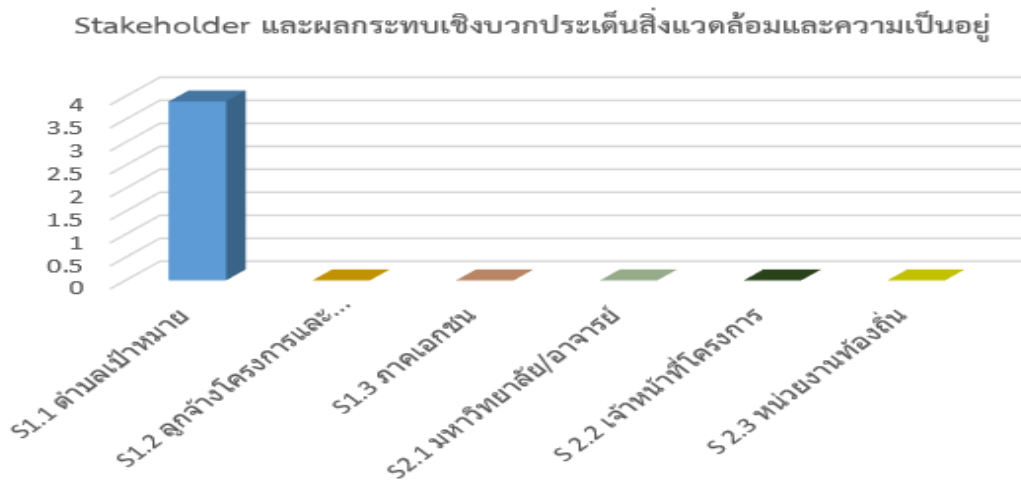
ภาพที่ 7 Stakeholder และผลกระทบเชิงบวกด้านภาคีเครือข่าย

ในมิติสุขภาวะ พบว่ากลุ่มกลุ่มลูกจ้างโครงการและครอบครัว ได้รับผลกระทบเชิงบวกมากที่สุด โดยมีค่า 4.34 ล้านบาท แสดงดังภาพที่ 8



ภาพที่ 8 Stakeholder และผลกระทบเชิงบวกด้านสุขภาวะ

ในมิติเชิงสิ่งแวดล้อมและความเป็นอยู่ พบว่ากลุ่มตำบลเป้าหมายได้รับผลกระทบเชิงบวกมากที่สุดในประเด็นดังกล่าว โดยมีค่า 3.89 ล้านบาท แสดงดังภาพที่ 9



ภาพที่ 9 Stakeholder และผลกระทบเชิงบวกด้านสิ่งแวดล้อมและความเป็นอยู่

ส่วนที่ 4

ข้อมูลชุมชนจังหวัดน่านจากฐานข้อมูลขนาดใหญ่เชิงชุมชน

(Community Big Data)

ข้อมูลชุมชนจังหวัดน่านจากฐานข้อมูลขนาดใหญ่เชิงชุมชน (Community Big Data)

1. ข้อมูลชุมชนจังหวัดน่านจากฐานข้อมูลขนาดใหญ่เชิงชุมชน (Community Big Data)

การวิเคราะห์ข้อมูลเชิงชุมชนขนาดใหญ่ จังหวัดน่าน หรือ CBD ซึ่งย่อมาจาก Community Big Data ประกอบด้วยข้อมูลจากการสำรวจเชิงพื้นที่ด้วยแบบสอบถามในพื้นที่จำนวน 50 ตำบล ซึ่งประกอบด้วย ตำบลสวด ตำบลงอบ ตำบลป่าคาหลวง ตำบลพงษ์ ตำบลดู่พงษ์ ตำบลบ่อสวก ตำบลซึ้ง ตำบลไหล่น่าน ตำบลม่วงตึ๊ด ตำบลป่าคา ตำบลวรรณคร ตำบลนาเหลียง ตำบลท่าวังผา ตำบลบ่อเกลือใต้ ตำบลเรือง ตำบลผาตอ ตำบลในเวียง ตำบลเรือง ตำบลผาทอง ตำบลกองควาย ตำบลบ่อ ตำบลตาลชุม ตำบลสะเนียน ตำบลยม ตำบลสวด ตำบลจอมพระ ตำบลบ้านฟ้า ตำบลแสนทอง ตำบลผาสิ่ง ตำบลเจดีย์ชัย ตำบลไหล่น่าน ตำบลน้ำบัว ตำบลนาเหลียง ตำบลนาชาว ตำบลเมืองจันท์ ตำบลบ้านพี ตำบลศรีภูมิ ตำบลตาลชุม ตำบลส้าน ตำบลกลางเวียง ตำบลและ ตำบลศรีสะเกษ ตำบลถ้ำตอง ตำบลตุ๊ใต้ ตำบลน้ำเกีฮัน ตำบลฝายแก้ว ตำบลไชยสถาน ตำบลผาทอง ตำบลเชียงกลาง ตำบลเปือ

ข้อมูลจากแบบสอบถามที่ได้ทำการจัดบันทึก สามารถแยกประเภทของข้อมูลออกได้ตามที่ปรากฏในระบบฐานข้อมูลชุมชนขนาดใหญ่หรือ Community Big Data (CBD) จากระบบออนไลน์ <https://stat.u2t.ac.th> ซึ่งปรากฏกลุ่มของข้อมูลจำนวน 10 หมวดหมู่ ซึ่งในแต่ละหมวดหมู่ข้อมูล ประกอบด้วยรายละเอียดของการจัดเก็บที่แตกต่างกัน ซึ่งจะได้กล่าวถึงรายละเอียดของแต่ละหมวดหมู่ข้อมูลดังนี้

1. หมวดหมู่: ผู้ที่ย้ายกลับบ้าน เนื่องจากสถานการณ์โควิด

ประกอบด้วยข้อมูลที่ดำเนินการจัดเก็บและจัดบันทึก ดังนี้ ชื่อ-สกุล เบอร์ติดต่อ เพศ, อายุ (ปี) ระดับการศึกษาสถานภาพที่ จำนวนบุตร ที่อยู่ปัจจุบัน ย้ายมาพร้อมครอบครัวหรือไม่ย้ายมาจากที่ไหน สาเหตุที่ย้ายกลับบ้าน แผนในชีวิตที่จะทำเมื่อกลับมาอยู่บ้าน ความช่วยเหลือที่อยากได้รับ

2. หมวดหมู่: แหล่งท่องเที่ยว

ประกอบด้วยข้อมูลที่ดำเนินการจัดเก็บและจัดบันทึก ดังนี้ ชื่อสถานที่ท่องเที่ยว ประเภทของสถานที่ท่องเที่ยว ที่อยู่ พิกัด สิ่งอำนวยความสะดวก จำนวนที่จอดรถ (คัน) เป็นสถานที่ท่องเที่ยวตามฤดูกาลหรือไม่ ช่วงเดือนที่แนะนำในการท่องเที่ยว(เริ่มต้น) ช่วงเดือนที่แนะนำในการท่องเที่ยว (สิ้นสุด) ผู้ดูแลรับผิดชอบสถานที่ เบอร์ติดต่อ เว็บไซต์

3. หมวดหมู่: ที่พัก/โรงแรม

ประกอบด้วยข้อมูลที่ดำเนินการจัดเก็บและจัดบันทึก ดังนี้ ชื่อที่พัก ประเภทของที่พัก ที่อยู่ พิกัด สิ่งอำนวยความสะดวก จำนวนที่จอดรถ (คัน) ได้รับมาตรฐาน SHA เบอร์ติดต่อ เว็บไซต์

4. หมวดหมู่: ร้านอาหารในท้องถิ่น

ประกอบด้วยข้อมูลที่ดำเนินการจัดเก็บและจัดบันทึก ดังนี้ ชื่อร้านอาหาร ที่ตั้งร้านอาหาร ตำแหน่งร้าน เมนูที่เฉพาะในท้องถิ่น เมนูแนะนำอื่นๆ สัญชาติอาหาร ประเภทร้านอาหาร รายละเอียดสถานที่ จำนวนที่จอดรถ(คัน) จำนวนที่นั่ง ช่วงราคาของอาหาร เวลาเปิดให้บริการ เวลาปิดให้บริการ วันที่เปิดบริการ เบอร์ติดต่อ เว็บไซต์

5. หมวดหมู่: อาหารที่นำเสนอประจำท้องถิ่น

ประกอบด้วยข้อมูลที่ดำเนินการจัดเก็บและจัดบันทึก ดังนี้ ชื่ออาหาร/เครื่องดื่ม ประเภทของอาหาร/เครื่องดื่ม ชื่อร้านที่จำหน่าย/ผลิต สถานที่จำหน่าย/ผลิต พิกัดที่จำหน่าย/ผลิต มีที่จอดรถหรือไม่ จำนวนที่จอดรถ กำลังการผลิตต่อวัน ส่วนผสมหลัก เรื่องราวความเชื่อเกี่ยวกับอาหาร

6. หมวดหมู่: เกษตรกรในท้องถิ่น

ประกอบด้วยข้อมูลที่ดำเนินการจัดเก็บและจัดบันทึก ดังนี้ ชื่อเกษตรกร ที่อยู่ พิกัด เบอร์ติดต่อ Line ID Facebook เว็บไซต์ ประเภทของการเกษตร รายการพืช/สัตว์ที่ทำการเกษตร พื้นที่ในการทำการเกษตร(ไร่) รายได้เฉลี่ยต่อปี(บาท) จำนวนแรงงานที่ใช้(คน) ใช้ระบบหรือเทคโนโลยีทุนแรงหรือไม่ ระบบหรือเทคโนโลยีที่ใช้ เปิดให้บุคคลทั่วไปเข้าชมได้หรือไม่

7. หมวดหมู่: พืชในท้องถิ่น

ประกอบด้วยข้อมูลที่ดำเนินการจัดเก็บและจัดบันทึก ดังนี้ ชื่อเรียกของพืช สถานที่พบ ตำแหน่งที่พบ ลักษณะการใช้งาน จำนวนที่พบโดยประมาณ(ต้น) ช่วงเดือนที่พบได้มาก(เริ่มต้น) ช่วงเดือนที่พบได้มาก(สิ้นสุด) มีเจ้าของหรือไม่ ชื่อ-สกุลเจ้าของ ชื่อ-สกุลผู้ให้ข้อมูล

8. หมวดหมู่: สัตว์ในท้องถิ่น

ประกอบด้วยข้อมูลที่ดำเนินการจัดเก็บและจัดบันทึก ดังนี้ ชื่อเรียกของสัตว์ ประเภทของสัตว์ สถานที่พบ ตำแหน่งที่พบ จำนวนสัตว์เพศผู้ จำนวนสัตว์เพศเมีย จำนวนสัตว์ทรานส์ไม่ทรานส์เพศ ลักษณะการใช้งาน ช่วงเดือนที่พบได้มาก(เริ่มต้น) ช่วงเดือนที่พบได้มาก(สิ้นสุด) สัตว์มีเจ้าของหรือไม่ ชื่อ-สกุลเจ้าของสัตว์ ชื่อ-สกุลผู้ให้ข้อมูล

9. หมวดหมู่: ภูมิปัญญาในท้องถิ่น

ประกอบด้วยข้อมูลที่ดำเนินการจัดเก็บและจัดบันทึก ดังนี้ ชื่อภูมิปัญญาท้องถิ่น ประเภทของภูมิปัญญาท้องถิ่น สถานที่สำรวจ ตำแหน่งที่สำรวจ สถานะของภูมิปัญญาท้องถิ่น ลักษณะเด่นหรือเอกลักษณ์ของภูมิปัญญาท้องถิ่น วัตถุดิบ/เครื่องมือที่นำมาใช้ในภูมิปัญญาท้องถิ่น รายละเอียดของภูมิปัญญาท้องถิ่นที่สามารถเปิดเผยได้ การประชาสัมพันธ์/เผยแพร่ ชื่อ-สกุลผู้ให้ข้อมูล

10. หมวดหมู่: แหล่งน้ำในท้องถิ่น

ประกอบด้วยข้อมูลที่ดำเนินการจัดเก็บและจัดบันทึก ดังนี้ ชื่อแหล่งน้ำ ที่อยู่ ตำแหน่งประเภทของแหล่งน้ำ ช่วงเวลาที่มีน้ำ(เริ่มต้น) ช่วงเวลาที่มีน้ำ(สิ้นสุด) ช่วงเวลาที่น้ำแห้ง(เริ่มต้น) ช่วงเวลาที่น้ำแห้ง(สิ้นสุด) ช่วงเวลาที่น้ำท่วม(เริ่มต้น) ช่วงเวลาที่น้ำท่วม(สิ้นสุด) คุณภาพที่ของน้ำ

อุณหภูมิของน้ำช่วงเช้า(C) อุณหภูมิของน้ำช่วงเที่ยง(C) อุณหภูมิของน้ำช่วงเย็น(C) อุณหภูมิของน้ำสูงสุด(C) อุณหภูมิของน้ำต่ำสุด(C) ชื่อ-สกุลผู้ให้ข้อมูล

จากลักษณะ และคุณลักษณะของข้อมูลที่ปรากฏในฐานข้อมูล CBD จำนวนทั้งหมด 10 หมวดหมู่ พบว่าการบันทึกข้อมูลจำนวนมากที่ไม่ครบถ้วนตามความต้องการของแบบสำรวจ หรือมีการกรอกข้อมูลที่ไม่ตรงกับความต้องการของแบบสำรวจ หรือมีการกรอกข้อมูลที่ไม่ครบถ้วนตามข้อกำหนด ดังนั้นเพื่อแก้ปัญหาความไม่ครบถ้วน และความไม่สมบูรณ์ของข้อมูล ในขั้นตอนการวิเคราะห์ข้อมูลดังกล่าวของพื้นที่จังหวัดน่าน คณะทำงานวิเคราะห์ข้อมูล จึงเลือกวิธีการตัดรายการบันทึกข้อมูลที่ไม่ครบถ้วน ไม่สมบูรณ์ หรือปรากฏข้อมูลที่ไม่สอดคล้องกับข้อกำหนดการกรอกข้อมูล เพื่อให้ได้เฉพาะที่มีความเหมาะสมในการวิเคราะห์โดยในที่นี้เลือกใช้โปรแกรมเอ็กเซล (Excel) และนำข้อมูลดังกล่าวเข้าสู่การประมวลผลต่อไปด้วยโปรแกรมพาวเวอร์บีไอ (Power BI) ต่อไป โดยมีรายละเอียดของผลการวิเคราะห์แสดงในหัวข้อถัดไป

2. กรอบแนวคิดการวิเคราะห์ข้อมูล CBD พื้นที่จังหวัดน่าน

กระบวนการที่จะได้มาซึ่งผลลัพธ์ในการวิเคราะห์ข้อมูลจากฐานข้อมูล CBD ในที่นี้ใช้ 2 กรอบแนวคิด เป็นแนวทางดำเนินการในการวิเคราะห์ ดังนี้

แนวคิดที่ 1. วิเคราะห์ข้อมูลในลักษณะภาพที่รวม ด้วยการใช้ข้อมูลประเภทกลุ่ม หรือตัวแปรกลุ่ม (Nominal variable) ที่ปรากฏในแต่ละหมวดหมู่ข้อมูลในฐานข้อมูล CBD และนำเสนอผลลัพธ์ในรูปแบบภาพที่มโนทัศน์พร้อมคำอธิบาย ยกตัวอย่างเช่น หมวดหมู่ผู้ที่ย้ายกลับบ้านเนื่องจากสถานการณ์โควิด จะใช้ข้อมูลจังหวัดต้นทาง และข้อมูลพื้นที่ปลายทางหรือตำบลเป็นตัวชี้้นำในการวิเคราะห์ข้อมูล เนื่องจากทำให้ทราบถึงความหลากหลายของข้อมูลในเบื้องต้น และง่ายต่อการทำความเข้าใจข้อมูลในประเด็นที่น่าเสนอ

แนวคิดที่ 2. วิเคราะห์ข้อมูล เพื่อนำผลลัพธ์ไปใช้เป็นข้อมูลพื้นฐานประกอบการพิจารณาแก้ปัญหาความต้องการเชิงพื้นที่ของจังหวัดน่าน โดยอ้างอิงถึงแผนพัฒนาจังหวัดน่าน (พ.ศ. 2561-2565) ฉบับทบทวน รอบปี พ.ศ.2564 เป็นตัวชี้้นำประเด็นในการวิเคราะห์ (คณะกรรมการบริหารงานจังหวัดแบบบูรณาการ จังหวัดน่าน สำนักงานจังหวัดน่าน ,<http://www.nan.go.th/upload/1614140619.pdf>) ซึ่งปรากฏประเด็นปัญหาความต้องการเชิงพื้นที่ที่ผลลัพธ์จากการวิเคราะห์ข้อมูล CBD อาจจะใช้เป็นข้อมูลพื้นฐานสนับสนุนการพัฒนาแผนงานหรือกลยุทธ์ในการแก้ปัญหาต่างๆ ซึ่งในที่นี้ จะนำเสนอภาพที่มโนทัศน์ และแนวทางการพัฒนาในประเด็นปัญหาและความต้องการเชิงพื้นที่ ดังนี้

1. ปัญหาการบริหารจัดการน้ำ
2. ปัญหาประชากรมีรายได้เฉลี่ยต่ำ
3. ปัญหาการนำเข้าผลผลิตทางการเกษตรเพื่อการบริโภค

4. ปัญหาขาดการสร้างมูลค่าเพิ่มของผลิตภัณฑ์
5. ปัญหาการบริหารจัดการการท่องเที่ยวในพื้นที่

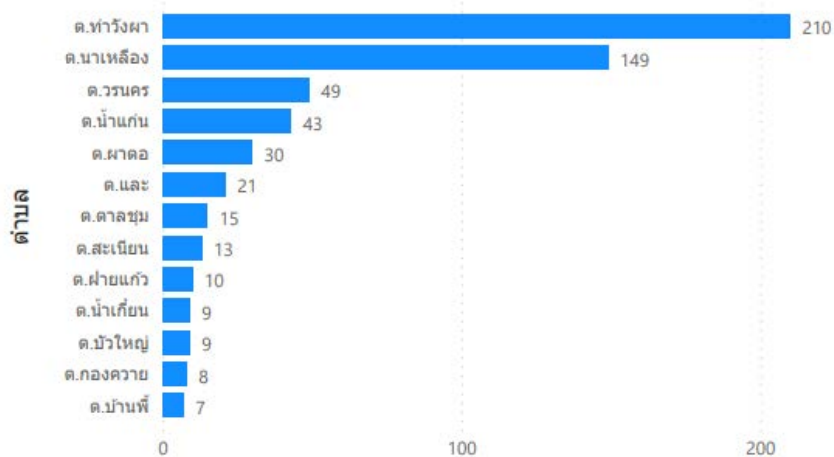
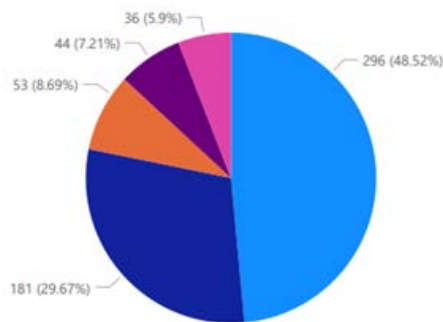
โดยมีรายละเอียดของข้อมูล และผลการวิเคราะห์ในลักษณะภาพที่มโนทัศน์ แสดงในหัวข้อที่ 3 ผลการวิเคราะห์ข้อมูลจากฐานข้อมูล CBD แต่ละหมวดหมู่ข้อมูล และหัวข้อที่ 4 แนวทางการประยุกต์ใช้ผลการวิเคราะห์ข้อมูล เพื่อแก้ปัญหาความต้องการเชิงพื้นที่จังหวัดน่าน ในลำดับถัดไป

3. ผลการวิเคราะห์ข้อมูลจากฐานข้อมูล CBD ในแต่ละหมวดหมู่ข้อมูล

ในหัวขื่อนี้นำเสนอผลการวิเคราะห์ข้อมูลด้วยกรอบแนวคิดที่ 1 ซึ่งใช้ข้อมูลประเภทกลุ่ม เป็นตัวชี้้นำในการวิเคราะห์เป็นหลัก จากแต่ละหมวดหมู่ข้อมูล

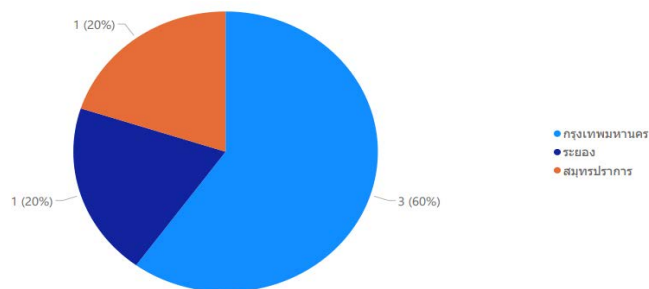
3.1 หมวดหมู่ที่ 1. ผู้ที่ย้ายกลับบ้าน เนื่องจากสถานการณ์โควิด

ผลการวิเคราะห์โดยใช้ข้อมูลกลุ่มสถานที่อยู่อาศัยต้นทาง (ย้ายมาจากที่ไหน) และสถานที่อยู่ปลายทาง หรือ (ที่อยู่อาศัยในจังหวัดน่าน) เป็นตัวชี้้นำในการวิเคราะห์ แสดงผลการวิเคราะห์ดังนี้



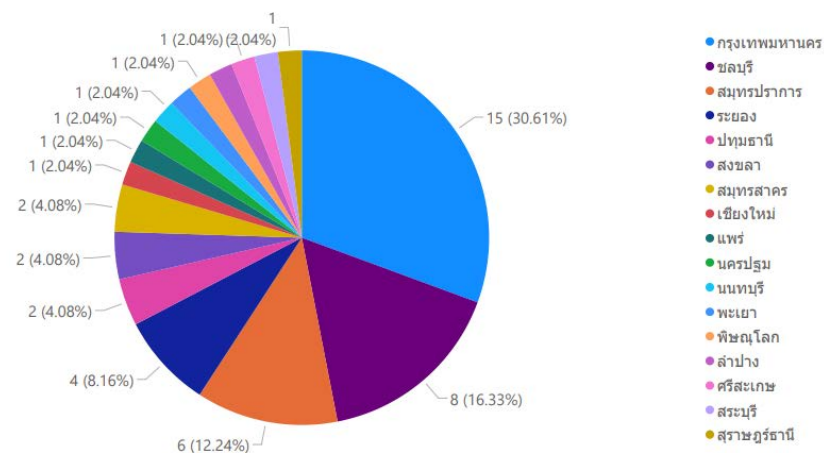
ภาพที่ 1 สถานการณ์ย้ายเข้ามาในพื้นที่จังหวัดน่าน จากสถานการณ์โควิด

กรุงเทพมหานคร เป็นจังหวัดที่มีผู้คนย้ายกลับมาอยู่ในจังหวัดน่านเป็นจำนวนมาก ในช่วงที่เกิดสถานการณ์โควิด นับเป็นจำนวน 296 คน คิดเป็นร้อยละ 48.52 โดยมีจังหวัดสมุทรปราการ เป็นพื้นที่ข้างเคียงกับกรุงเทพที่มีการย้ายเข้ามาในพื้นที่จังหวัดน่านด้วยเช่นกัน และจากภาคเหนือ พบว่าจังหวัดเชียงใหม่ จังหวัดลำปาง จังหวัดเชียงราย เป็นจังหวัดต้นทางที่มีการย้ายกลับมาอยู่อาศัยในจังหวัดน่านเป็นจำนวนมากเช่นกัน โดยมีจำนวนถึง 181 คน คิดเป็นร้อยละ 29.67 ซึ่งเมื่อพิจารณาในพื้นที่จังหวัดน่าน พบว่า ตำบลท่าวังผา เป็นตำบลที่มีผู้คนย้ายเข้ามาอยู่มากที่สุด คือ มากถึง 210 คน และรองลงมาคือ ตำบลนาเกลือ และตำบลวรรณคร ตามลำดับ (ภาพที่ 1)



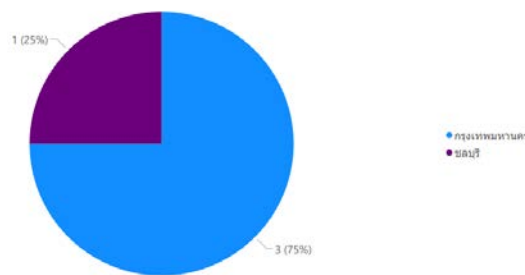
ภาพที่ 2 สถานการณ์ย้ายเข้ามาในพื้นที่ตำบลเจดีย์ชัย อำเภอบัว จากสถานการณ์โควิด

ตำบลเจดีย์ชัย อำเภอบัว จังหวัดน่าน มีผู้คนจากจังหวัดกรุงเทพฯ ย้ายกลับบ้านมายังพื้นที่ดังกล่าว เป็นจำนวน 3 คน คิดเป็นร้อยละ 60 และจากจังหวัดระยอง และจังหวัดสมุทรปราการ อย่างละ 1 คน คิดเป็นจังหวัดร้อยละ 20 (ภาพที่ 2)



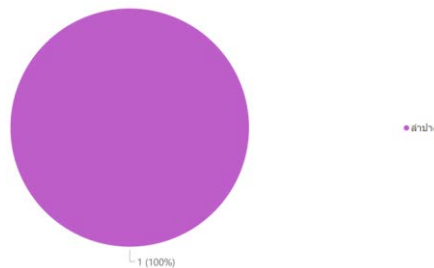
ภาพที่ 3 สถานการณ์ย้ายเข้ามาในพื้นที่ตำบลวรรณคร อำเภอบัว จากสถานการณ์โควิด

กรุงเทพมหานคร เป็นจังหวัดที่มีผู้คนย้ายกลับมาอยู่ในตำบลปัว อำเภอปัว จังหวัดน่าน เป็นจำนวนมากถึง 15 คน คิดเป็นร้อยละ 30.61 และจังหวัดชลบุรี จำนวน 8 คน คิดเป็นร้อยละ 16.33 และจากจังหวัดสมุทรปราการ จำนวน 6 ท่าน คิดเป็นร้อยละ 12.24 ตามลำดับ (ภาพที่ 3) ซึ่งจะเห็นได้ว่าจังหวัดต้นทางที่มีการย้ายเข้ามาในพื้นที่จังหวัดน่านก็คือ จังหวัดขนาดใหญ่ อาจเนื่องจากผู้คนในพื้นที่จังหวัดน่านมีการย้ายถิ่นฐานหรือที่พักไปยังจังหวัดขนาดใหญ่ เนื่องจากการหางาน หรือจบการศึกษาและเข้าไปหาโอกาสในการประกอบอาชีพในพื้นที่จังหวัดดังกล่าว



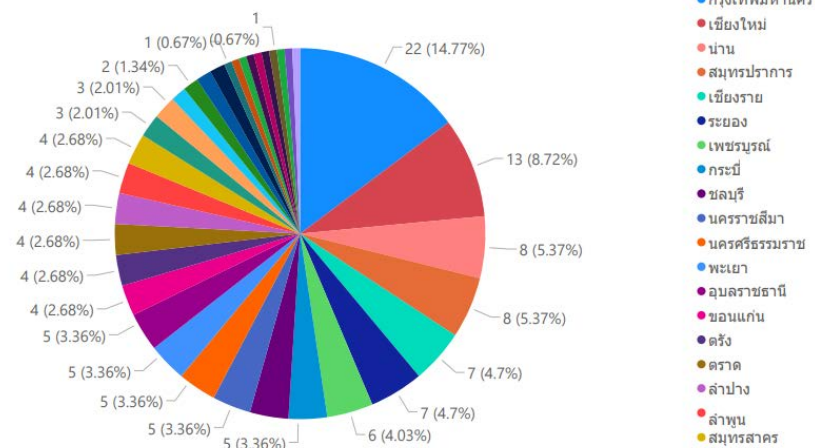
ภาพที่ 4 สถานการณ์ย้ายเข้ามาในพื้นที่ตำบลไหล่น่าน อำเภอเวียงสา จากสถานการณ์โควิด

กรุงเทพมหานคร เป็นจังหวัดที่มีผู้คนย้ายกลับมาอยู่ในตำบลไหล่น่าน อำเภอเวียงสา จังหวัดน่าน จำนวน 3 คน คิดเป็นร้อยละ 75 และจากจังหวัดชลบุรี 1 คน คิดเป็นจังหวัดร้อยละ 25 (ภาพที่ 4)



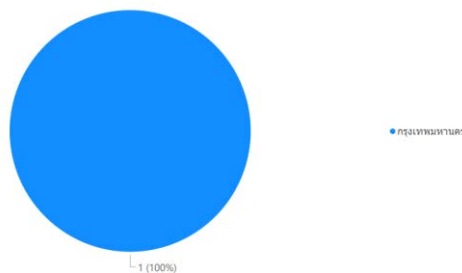
ภาพที่ 5 สถานการณ์ย้ายเข้ามาในพื้นที่ตำบลทุ่งศรีทอง อำเภอเวียงสา จากสถานการณ์โควิด

ลำปาง เป็นเพียงจังหวัดต้นทางเพียงจังหวัดเดียวที่มีผู้คนย้ายกลับมาอาศัยในพื้นที่ตำบลทุ่งศรีทอง อำเภอเวียงสา จังหวัดน่าน (ภาพที่ 5)



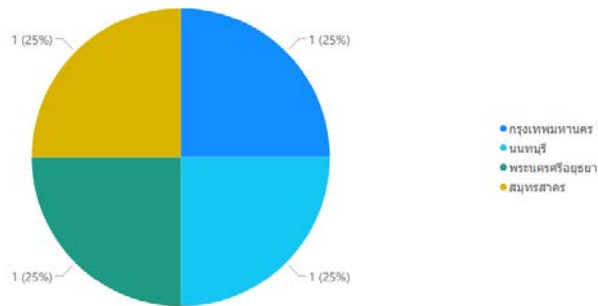
ภาพที่ 6 สถานการณ์ย้ายเข้ามาในพื้นที่ตำบลนาเหลือ อำเภอเวียงสา จากสถานการณ์โควิด

กรุงเทพมหานคร เป็นจังหวัดที่มีผู้คนย้ายกลับมาอยู่ในตำบลนาเหลือ อำเภอเวียงสา จังหวัดน่าน จำนวน 22 คน คิดเป็นร้อยละ 14.77 และจากจังหวัดเชียงใหม่ จำนวน 13 คิดเป็นร้อยละ 8.72 และจากจังหวัดน่านและจังหวัดสมุทรปราการ จังหวัดละ 8 คน คิดเป็นร้อยละ 5.37 จากแต่ละจังหวัด (ภาพที่ 6) แต่อย่างไรก็ตามเมื่อพิจารณาถึงความหลากหลายของผู้คนที่ย้ายมาอาศัยในพื้นที่ตำบลนาเหลือ อำเภอเวียงสา จังหวัดน่าน พบว่ามีถึง 18 จังหวัด เช่น สมุทรสาคร ลำพูน ตราด ลำปาง พะเยา ชลบุรี ตราด ตรัง ขอนแก่น นครศรีธรรมราช นครราชสีมา อุบลราชธานี กระบี่ เชียงราย และระยอง และมีคนในจังหวัดน่านเอง ก็มีการย้ายถิ่นภายในจังหวัดน่านด้วยเช่นกัน



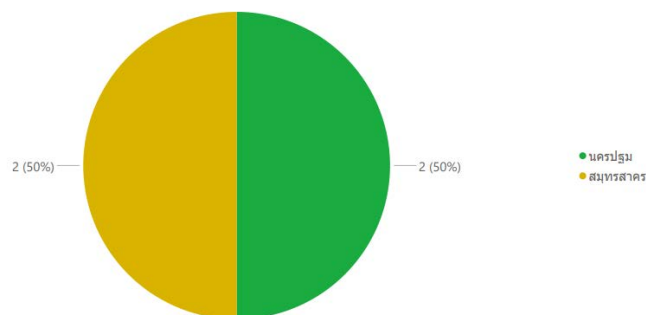
ภาพที่ 7 สถานการณ์ย้ายเข้ามาในพื้นที่ตำบลไหล่น่าน อำเภอเวียงสา จากสถานการณ์โควิด

กรุงเทพฯ เป็นเพียงจังหวัดต้นทางเพียงจังหวัดเดียวที่มีผู้คนย้ายกลับมาอาศัยในพื้นที่ตำบลไหล่น่าน อำเภอเวียงสา จังหวัดน่าน (ภาพที่ 7)



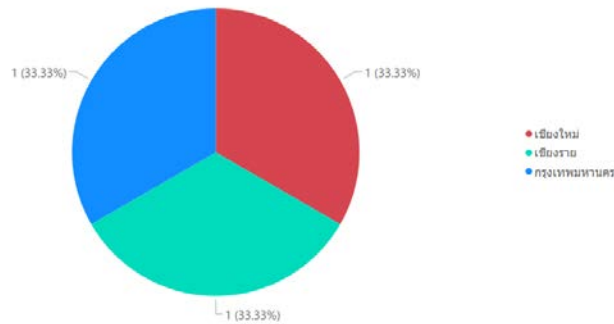
ภาพที่ 8 สถานการณ์ย้ายเข้ามาในพื้นที่ตำบลบ้าน อำเภอเวียงสา จากสถานการณ์โควิด

ตำบลบ้าน อำเภอเวียงสา เป็นตำบลปลายทางของผู้ที่ย้ายกลับมาจาก จังหวัดกรุงเทพมหานคร จังหวัดนนทบุรี จังหวัดพระนครศรีอยุธยา และจังหวัดสมุทรสาคร (ภาพที่ 8) ซึ่งจะสังเกตเห็นว่า จังหวัดปลายทางเหล่านี้ล้วนเป็นจังหวัดที่มีการแพร่กระจายของการระบาดของเชื้อไวรัสโควิดเป็น บริเวณกว้างเช่นกัน และยังสะท้อนให้เห็นว่าผู้คนในตำบลบ้าน ก็มีที่ย้ายถิ่นฐานไปทำงานในจังหวัด มีการใช้แรงงานในการไปทำงานในพื้นที่เขตอุตสาหกรรมเช่นกัน เช่น นิคมอุตสาหกรรมในจังหวัด อยุธยา เป็นต้น



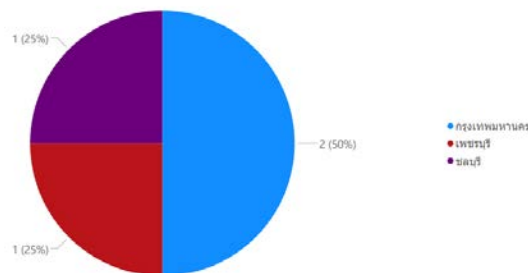
ภาพที่ 9 สถานการณ์ย้ายเข้ามาในพื้นที่ตำบลอ่าวนาไล อำเภอเวียงสา จากสถานการณ์โควิด

จังหวัดนครปฐม และสมุทรสาคร เป็นเพียง 2 จังหวัดต้นทางที่มีการย้ายถิ่นฐานกลับเข้ามา อาศัยในพื้นที่ตำบลอ่าวนาไล อำเภอเวียงสา จังหวัดน่าน โดยมีจำนวนจังหวัดละ 2 คน (ภาพที่ 9)



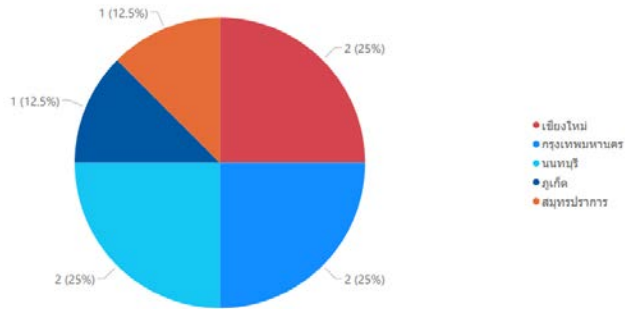
ภาพที่ 10 สถานการณ์ย้ายเข้ามาในพื้นที่ตำบลขุนน่าน อำเภอเฉลิมพระเกียรติ จากสถานการณ์โควิด

จังหวัดเชียงใหม่ เชียงราย และกรุงเทพฯ เป็น 3 จังหวัดต้นทางเพียงจังหวัดเดียวที่มีผู้คนย้ายกลับมาอาศัยในพื้นที่ตำบลขุนน่าน อำเภอเฉลิมพระเกียรติ จังหวัดน่าน จากสถานการณ์โควิด โดยมีจังหวัดละ 1 คน (ภาพที่ 10)



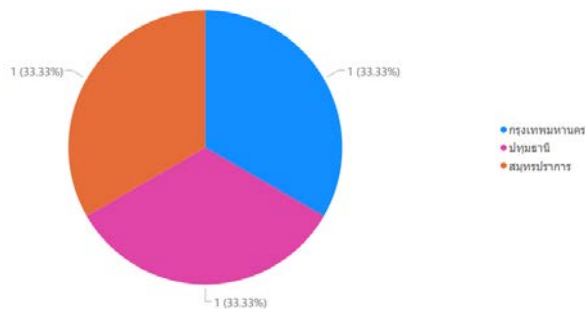
ภาพที่ 11 สถานการณ์ย้ายเข้ามาในพื้นที่ตำบลไชยสถาน อำเภอเมืองน่าน จากสถานการณ์โควิด

กรุงเทพฯ เป็นจังหวัดต้นทางที่มีการย้ายกลับเข้ามาอาศัยในพื้นที่ตำบลไชยสถาน อำเภอเมืองน่าน จังหวัดน่าน มากที่สุดคือ จำนวน 2 คน คิดเป็นร้อยละ 50 โดยมีจังหวัดต้นทางที่มีผู้คนย้ายมาอีก 2 จังหวัด คือ เพชรบุรี และชลบุรี โดยมีจังหวัดละ 1 คน คิดเป็นร้อยละ 25 (ภาพที่ 11)



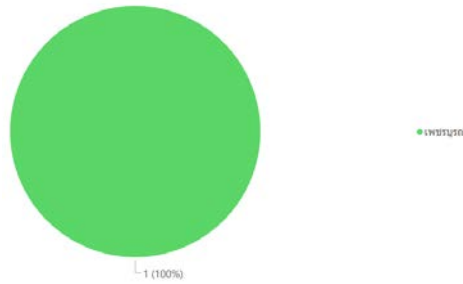
ภาพที่ 12 สถานการณ์ย้ายเข้ามาในพื้นที่ตำบลกองควาย อำเภอเมืองน่าน จากสถานการณ์โควิด

จังหวัดเชียงใหม่ นนทบุรี และกรุงเทพฯ เป็น 3 จังหวัดต้นทางที่มีผู้คนย้ายกลับมาอาศัยในพื้นที่ตำบลกองควาย อำเภอเมืองน่าน จังหวัดน่าน จังหวัดละ 2 ท่าน คิดเป็นจังหวัดร้อยละ 25 โดยมีอีก 2 จังหวัด ได้แก่ จังหวัดอุทัย และจังหวัดสุราษฎร์ธานี จังหวัดนละ 1 คน โดยคิดเป็นร้อยละ 12.5 (ภาพที่ 12)



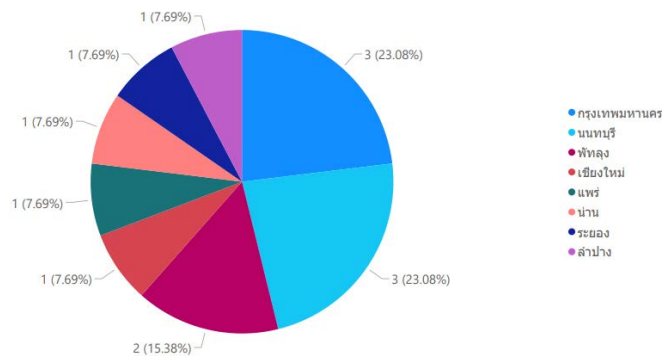
ภาพที่ 13 สถานการณ์ย้ายเข้ามาในพื้นที่ตำบลส้าน อำเภอเมืองน่าน จากสถานการณ์โควิด

จังหวัดสุราษฎร์ธานี พุมธานี และกรุงเทพฯ เป็นเพียง 3 จังหวัดต้นทางที่มีผู้คนย้ายกลับมาอาศัยในพื้นที่ตำบลส้าน อำเภอเมืองน่าน จังหวัดน่าน จังหวัดละ 1 ท่าน คิดเป็นจังหวัดร้อยละ 33.33 (ภาพที่ 13)



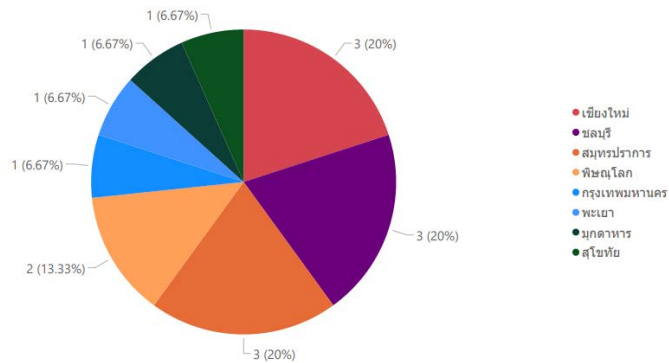
ภาพที่ 14 สถานการณ์ย้ายเข้ามาในพื้นที่ตำบลบ่อ อำเภอน่าน จากสถานการณ์โควิด

จังหวัดเพชรบูรณ์ เป็นเพียงจังหวัดต้นทางจังหวัดเดียวที่มีผู้คนย้ายกลับมาอาศัยในพื้นที่ตำบลบ่อ อำเภอน่าน จังหวัดน่าน โดยมีเพียง 1 ท่าน เท่านั้น (ภาพที่ 14)



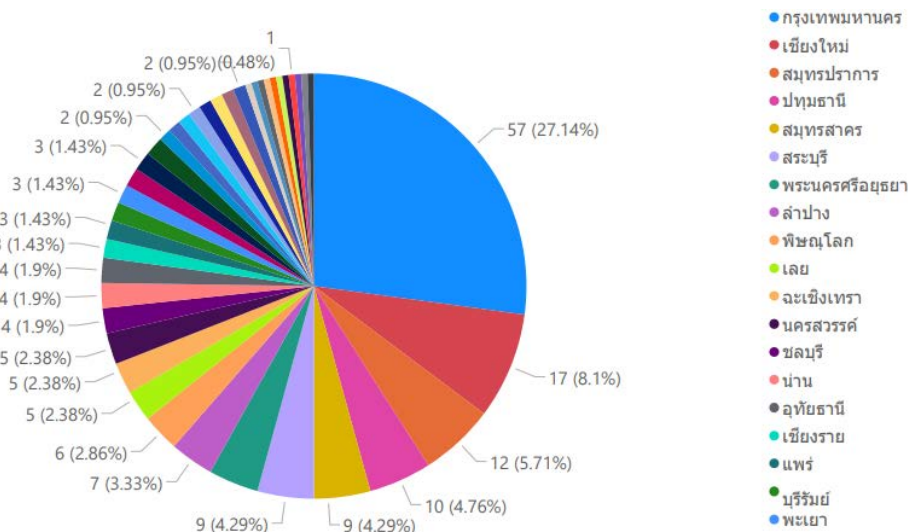
ภาพที่ 15 สถานการณ์ย้ายเข้ามาในพื้นที่ตำบลสะเนียน อำเภอน่าน จากสถานการณ์โควิด

ในพื้นที่ตำบลสะเนียน อำเภอน่าน จังหวัดน่าน มีผู้คนจากจังหวัดนนทบุรี และกรุงเทพฯ เป็น 2 จังหวัดที่มีการย้ายกลับเข้ามาอาศัยในพื้นที่ดังกล่าวมากที่สุดคือ จำนวนจังหวัดละ 2 ท่าน คิดเป็นร้อยละ 23.08 และมาจากจังหวัดพัทลุง จำนวน 2 คน คิดเป็นร้อยละ 15.38 (ภาพที่ 15)



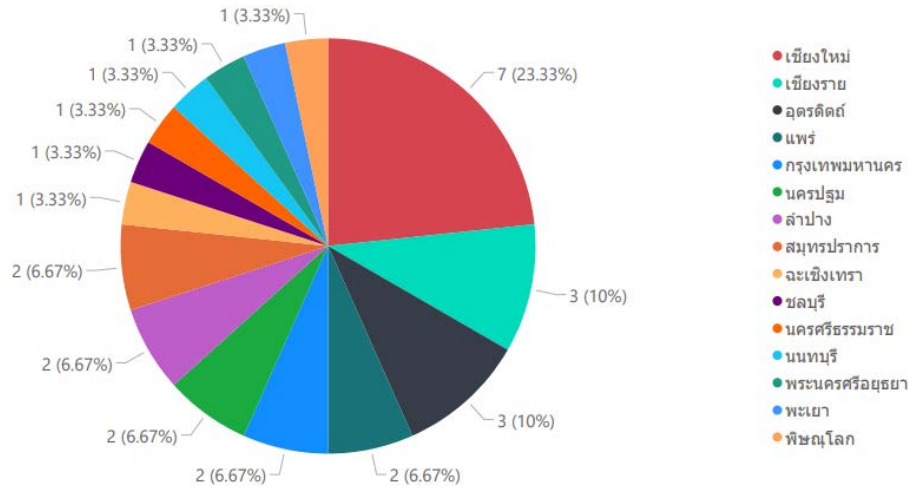
ภาพที่ 16 สถานการณ์ย้ายเข้ามาในพื้นที่ตำบลตาลชุม อำเภอท่าวังผา จากสถานการณ์โควิด

ในพื้นที่ตำบลตาลชุม อำเภอท่าวังผา จังหวัดน่าน มีผู้คนจากจังหวัดเชียงใหม่ จังหวัดชลบุรี และสมุทรปราการ ย้ายกลับเข้ามาอาศัยในพื้นที่ตำบลตาลชุม อำเภอท่าวังผา จังหวัดน่าน จำนวนจังหวัดละ 3 ท่าน คิดเป็นร้อยละ 20 โดยมีจังหวัดพิษณุโลก จำนวน 2 คน คิดเป็นร้อยละ 13.33 ที่ย้ายเข้ามาในพื้นที่ดังกล่าวด้วยเช่นกัน (ภาพที่ 16)



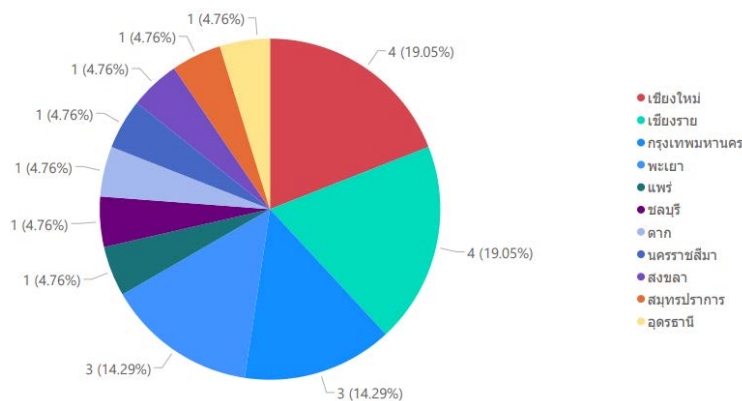
ภาพที่ 17 สถานการณ์ย้ายเข้ามาในพื้นที่ตำบลท่าวังผา อำเภอท่าวังผา จากสถานการณ์โควิด

ในพื้นที่ตำบลท่าวังผา อำเภอท่าวังผา จังหวัดน่าน เป็นพื้นที่ที่มีผู้คนย้ายกลับมาจากหลายจังหวัดเข้ามาอาศัยในพื้นที่ดังกล่าว (ภาพที่ 17) ยกตัวอย่างเช่น กรุงเทพฯ จำนวน 57 คน จังหวัดเชียงใหม่ จำนวน 17 คน จังหวัดสมุทรปราการ จำนวน 12 คน จังหวัดปทุมธานี จำนวน 10 คน จังหวัดสมุทรสาคร จำนวน 9 คน จังหวัดสระบุรี จำนวน 9 คน และมีการกระจายของจังหวัดต้นทางอีกหลายจังหวัดโดยมีรายละเอียดของจังหวัดต่างๆ ดังภาพที่ 17 อาจเนื่องมาจากตำบลท่าวังผา อำเภอท่าวังผา เป็นตำบลที่มีพื้นที่ขนาดใหญ่ ซึ่งมีประชากรอยู่เป็นจำนวนมาก อาจเป็นปัจจัยหนึ่งที่มีผลทำให้เกิดการย้ายกลับถิ่นฐานของประชากรที่เคยย้ายไปจังหวัดต่างๆ ข้างต้น



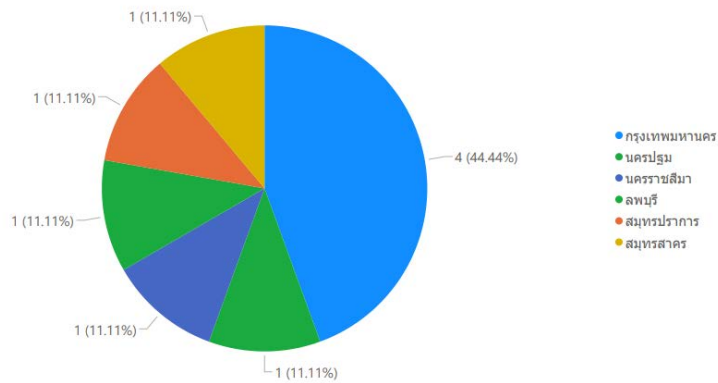
ภาพที่ 18 สถานการณ์ย้ายเข้ามาในพื้นที่ตำบลผาตอ อำเภอท่าวังผา จากสถานการณ์โควิด

ในพื้นที่ตำบลผาตอ อำเภอท่าวังผา จังหวัดน่าน เป็นพื้นที่ที่มีผู้คนย้ายกลับมาจากหลายจังหวัดเข้ามาอาศัยในพื้นที่ดังกล่าว โดยมาจากเชียงใหม่มากที่สุดคือ มากถึง 7 คน คิดเป็นร้อยละ 23.33 และจังหวัดเชียงราย จำนวน 3 คน คิดเป็นร้อยละ 10 และจังหวัดอุดรธานี จำนวน 3 คน คิดเป็นร้อยละ 10 เช่นกัน (ภาพที่ 18) และนอกจากนั้นก็ยังมีอีกหลายๆ จังหวัดต้นทางที่มีการย้ายถิ่นฐานกลับมาอาศัยในพื้นที่ตำบลผาตอ โดยมีรายละเอียดของจังหวัดต้นทางที่เหลือ



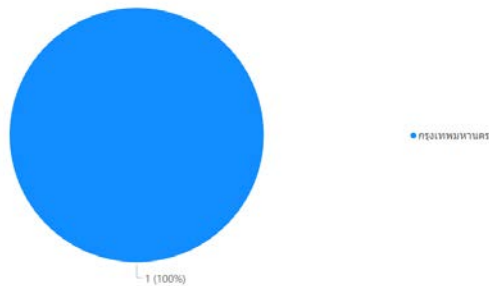
ภาพที่ 19 สถานการณ์ย้ายเข้ามาในพื้นที่ตำบลและ อำเภอทุ่งช้าง จากสถานการณ์โควิด

ในพื้นที่ตำบลและ อำเภอทุ่งช้าง จังหวัดน่าน เป็นพื้นที่ที่มีผู้คนย้ายกลับมาจากหลายจังหวัดเข้ามาอาศัยในพื้นที่ดังกล่าว (ภาพที่ 19) โดยมีผู้คนจากจังหวัดเชียงใหม่ จำนวน 4 คน และจังหวัดเชียงราย จำนวน 4 คน เช่นกัน โดยคิดเป็นร้อยละ 19.05 และนอกจากนั้นยังมีมาจากจังหวัดกรุงเทพฯ จำนวน 3 คน คิดเป็นร้อยละ 14.29 และนอกจากนั้นยังมาจากจังหวัดต่างๆ ดังนี้ จังหวัดพะเยา แพร่ ชลบุรี ตาก นครราชสีมา สงขลา สมุทรปราการ และจังหวัดอุดรธานี จังหวัดละ 1 คน



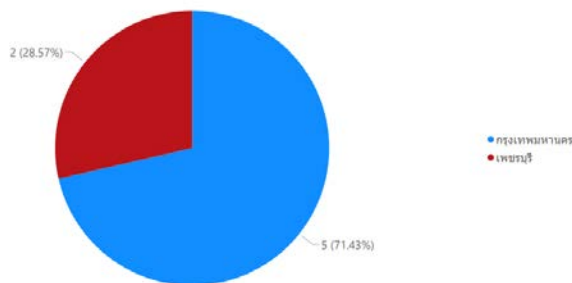
ภาพที่ 20 สถานการณ์ย้ายเข้ามาในพื้นที่ตำบลบัวใหญ่ อำเภอนาน้อย จากสถานการณ์โควิด

ในพื้นที่ตำบลบัวใหญ่ อำเภอนาน้อย จังหวัดน่าน เป็นพื้นที่ที่มีผู้คนย้ายกลับมาจากหลายจังหวัดเข้ามาอาศัยในพื้นที่ดังกล่าว (ภาพที่ 20) โดยมีผู้คนจากจังหวัดกรุงเทพ มากที่สุด คือ จำนวน 4 คน คิดเป็นร้อยละ 44.44 และจากจังหวัดนครปฐม นครราชสีมา ลพบุรี สมุทรปราการ สมุทรสาคร จังหวัดละ 1 คน



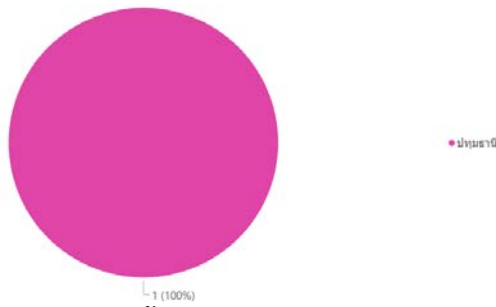
ภาพที่ 21 สถานการณ์ย้ายเข้ามาในพื้นที่ตำบลบ่อเกลือใต้ อำเภอบ่อเกลือ จากสถานการณ์โควิด

กรุงเทพฯ เป็นเพียงจังหวัดต้นทางจังหวัดเดียวที่มีผู้คนย้ายกลับมาอาศัยในพื้นที่ตำบลบ่อเกลือใต้ อำเภอบ่อเกลือ จังหวัดน่าน โดยมีเพียง 1 คน เท่านั้น (ภาพที่ 21)



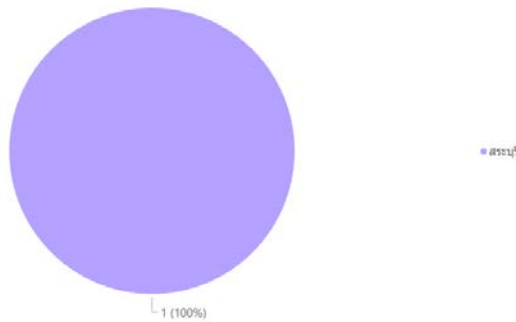
ภาพที่ 22 สถานการณ์ย้ายเข้ามาในพื้นที่ตำบลบ้านพี่ อำเภอบ้านหลวง จากสถานการณ์โควิด

กรุงเทพฯ และจังหวัดเพชรบุรี เป็น 2 จังหวัดต้น (ภาพที่ 22) ที่มีผู้คนย้ายกลับมาอาศัยในพื้นที่ตำบลบ้านพี่ อำเภอบ้านหลวง จังหวัดน่าน โดยเพียงมาจากกรุงเทพ จำนวน 5 คน คิดเป็นร้อยละ 71.43 และจากจังหวัดเพชรบุรี จำนวน 2 คน คิดเป็นร้อยละ 28.57



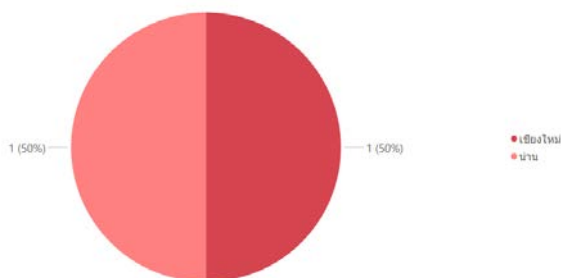
ภาพที่ 23 สถานการณ์ย้ายเข้ามาในพื้นที่ตำบลป่าคา อำเภอบ้านหลวง จากสถานการณ์โควิด

จังหวัดปทุมธานี เป็นเพียงจังหวัดต้นทางจังหวัดเดียว (ภาพที่ 23) ที่มีผู้คนย้ายกลับมาอาศัยในพื้นที่ตำบลป่าคา อำเภอบ้านหลวง จังหวัดน่าน โดยมีเพียง 1 คน เท่านั้น



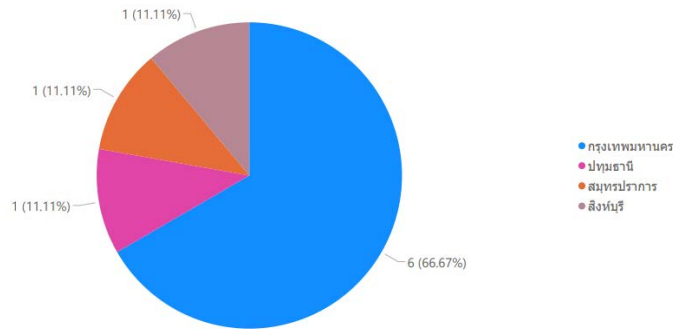
ภาพที่ 24 สถานการณ์ย้ายเข้ามาในพื้นที่ตำบลสวด อำเภอบ้านหลวง จากสถานการณ์โควิด

จังหวัดสระบุรี เป็นเพียงจังหวัดต้นทางจังหวัดเดียวที่ (ภาพที่ 24) มีผู้คนย้ายกลับมาอาศัยในพื้นที่ตำบลสวด อำเภอบ้านหลวง จังหวัดน่าน โดยมีเพียง 1 คน เท่านั้น



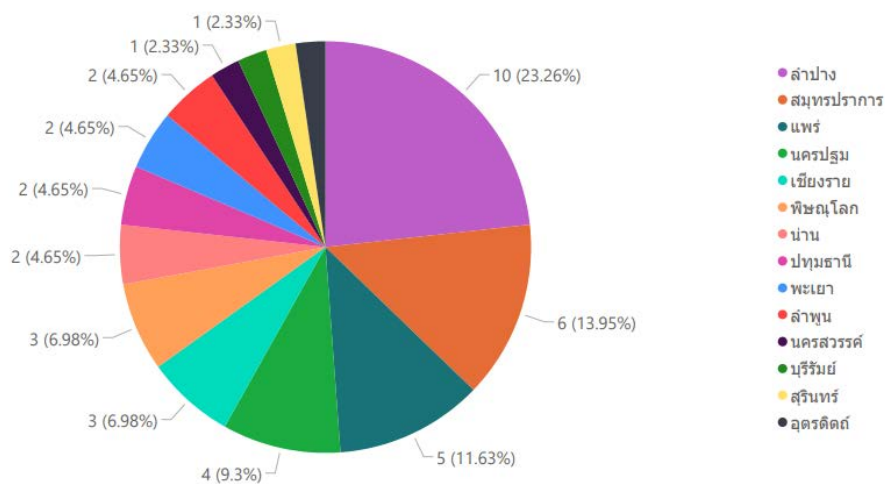
ภาพที่ 25 สถานการณ์ย้ายเข้ามาในพื้นที่ตำบลเมืองจั่ง อำเภอภูเพียง จากสถานการณ์โควิด

ในพื้นที่ตำบลเมืองจั่ง อำเภอภูเพียง จังหวัดน่าน มีผู้ย้ายกลับถิ่นฐานจากจังหวัดเชียงใหม่จำนวน 1 คน และมีผู้ย้ายภายในจังหวัดน่านด้วยเช่นกัน จำนวน 1 คน (ภาพที่ 25)



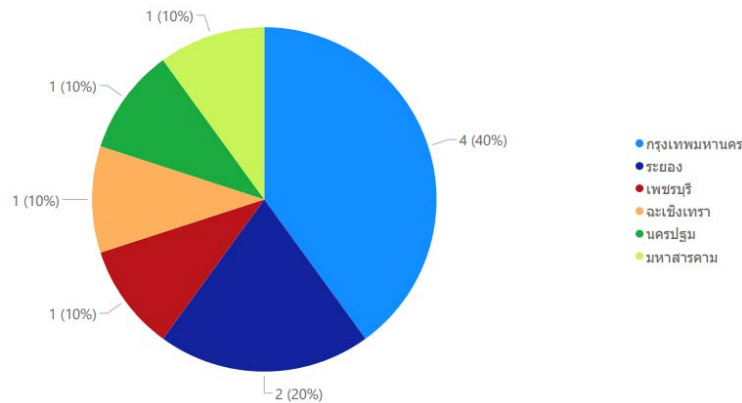
ภาพที่ 26 สถานการณ์ย้ายเข้ามาในพื้นที่ตำบลน้ำเกี๋น อำเภอกู่เพียง จากสถานการณ์โควิด

กรุงเทพฯ เป็นจังหวัดต้นทางที่มีผู้ย้ายกลับมาอาศัยในพื้นที่ตำบลน้ำเกี๋น อำเภอกู่เพียง จังหวัดน่าน(ภาพที่ 26) ในช่วงสถานการณ์โควิด จำนวน 6 คน คิดเป็นร้อยละ 66.67 และนอกจากนั้นยังมีการย้ายมาจากจังหวัดปทุมธานี จังหวัดสมุทรปราการ และจังหวัดสิงห์บุรี จังหวัดละ 1 คน



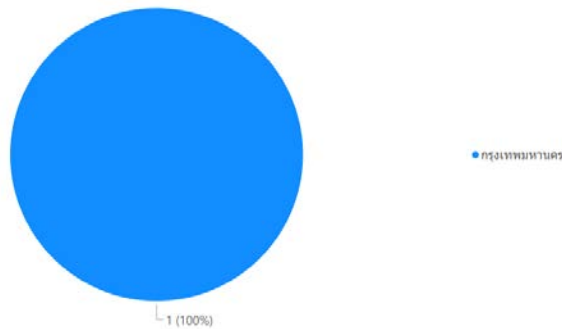
ภาพที่ 27 สถานการณ์ย้ายเข้ามาในพื้นที่ตำบลน้ำแค้น อำเภอกู่เพียง จากสถานการณ์โควิด

พื้นที่ตำบลบ้านน้ำแค้น อำเภอกู่เพียง จังหวัดน่าน มีความหลากหลายของจังหวัดต้นทางที่มีผู้คนที่ย้ายกลับมาอาศัยในพื้นที่จังหวัดน่านเป็นจำนวนมาก (ภาพที่ 27) โดยมีจังหวัดลำปาง เป็นจังหวัดต้นทางที่มีผู้ย้ายเข้ามาอาศัยจำนวนมากถึง 10 คน คิดเป็นร้อยละ 23.26 และจากจังหวัดสมุทรปราการ จำนวน 6 คน คิดเป็นร้อยละ 13.95 และจากจังหวัดแพร่ จำนวน 5 คน คิดเป็นร้อยละ 11.63 และนอกจากนั้นยังมีจังหวัดอื่นๆ แสดงดังภาพที่ที่ 27



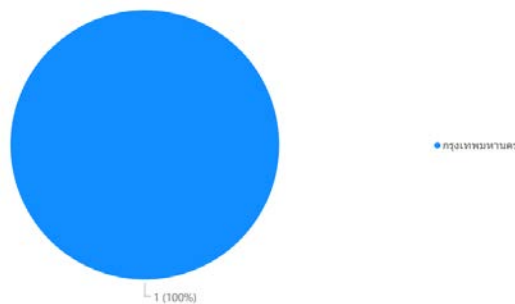
ภาพที่ 28 สถานการณ์ย้ายเข้ามาในพื้นที่ตำบลฝายแก้ว อำเภอภูเพียง จากสถานการณ์โควิด

กรุงเทพฯ และระยอง เป็น 2 จังหวัดต้นทาง ที่มีผู้คนย้ายกลับมาอาศัยในพื้นที่ตำบลฝายแก้ว อำเภอภูเพียง จังหวัดน่าน มากที่สุดในพื้นที่ดังกล่าว (ภาพที่ 28) โดยมาจากกรุงเทพฯ จำนวน 4 คน คิดเป็นร้อยละ 40 และมาจากจังหวัดระยอง จำนวน 2 คน คิดเป็นร้อยละ 20 และมาจากจังหวัด เพชรบุรี ฉะเชิงเทรา นครปฐม มหาสารคาม โดยมีรายละเอียดดังภาพที่ที่ 28



ภาพที่ 29 สถานการณ์ย้ายเข้ามาในพื้นที่ตำบลทุ่งพงษ์ อำเภอสันติสุข จากสถานการณ์โควิด

กรุงเทพฯ เป็นเพียงจังหวัดต้นทางจังหวัดเดียวที่มีผู้คนย้ายกลับมาอาศัยในพื้นที่ตำบลทุ่งพงษ์ อำเภอสันติสุข จังหวัดน่าน โดยมีเพียง 1 คน เท่านั้น (ภาพที่ 29)

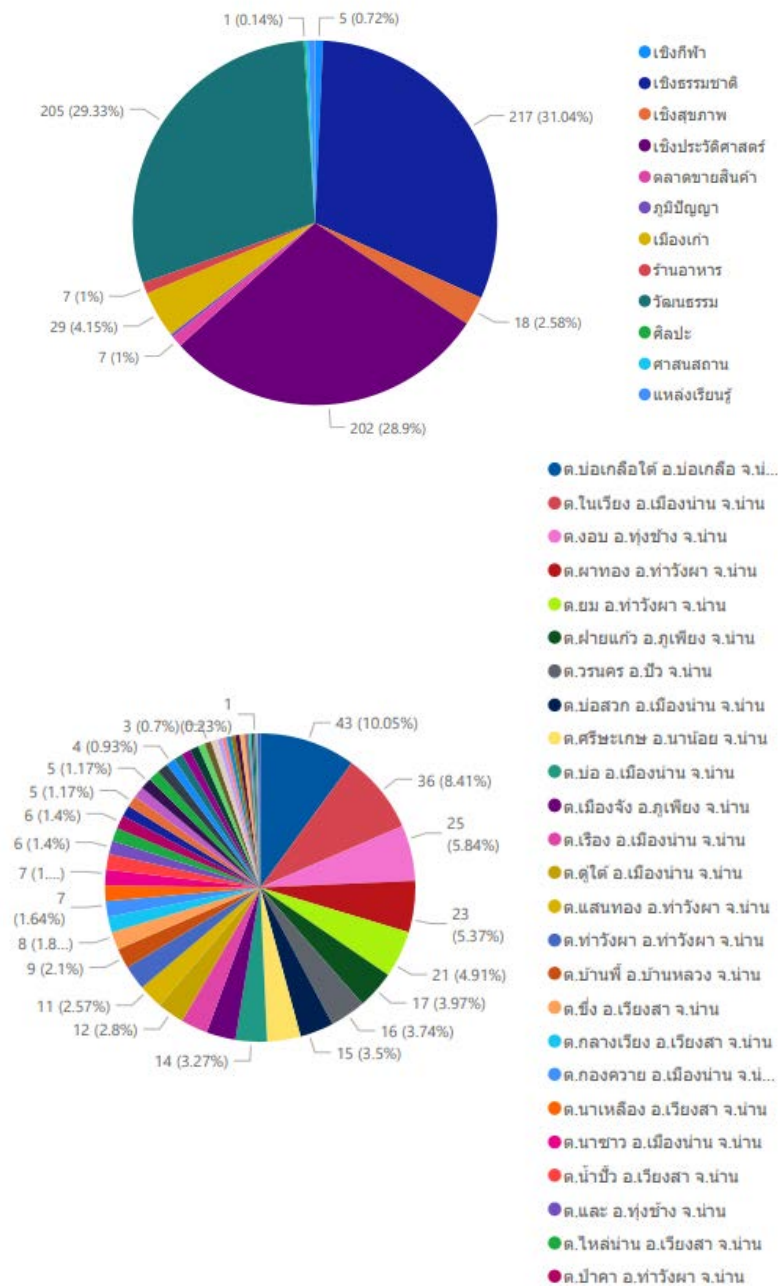


ภาพที่ 30 สถานการณ์ย้ายเข้ามาในพื้นที่ตำบลพงษ์ อำเภอสันติสุข จากสถานการณ์โควิด

กรุงเทพฯ เป็นเพียงจังหวัดต้นทางจังหวัดเดียวที่มีผู้คนย้ายกลับมาอาศัยในพื้นที่ตำบลพงษ์ อำเภอสันติสุข จังหวัดน่าน โดยมีเพียง 1 คน เท่านั้น (ภาพที่ 30)

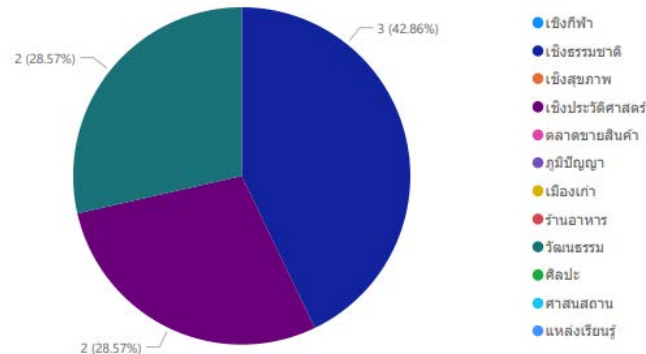
3.2 หมวดหมู่ที่ 2. แหล่งท่องเที่ยว

ผลการวิเคราะห์ข้อมูลในหมวดหมู่แหล่งท่องเที่ยว ใช้ข้อมูลประเภทของสถานที่ท่องเที่ยว ซึ่งเป็นข้อมูลกลุ่ม ที่ประกอบด้วยข้อมูลได้แก่ เชิงกีฬา เชิงธรรมชาติ เชิงสุขภาพที่ เชิงประวัติศาสตร์ ตลาดขายสินค้า ภูมิปัญญา เมืองเก่า ร้านอาหาร วัฒนธรรม ศิลปะ ศาสนสถาน และแหล่งเรียนรู้ (ภาพที่ 31) โดยได้แบ่งข้อมูลประเภทตำบล เป็น 2 ข้อมูลหลักในการขึ้นการวิเคราะห์ ซึ่งได้ผลลัพธ์ ในการวิเคราะห์ข้อมูลดังนี้



ภาพที่ 31 ภาพรวมสถานที่ท่องเที่ยวในจังหวัดน่าน

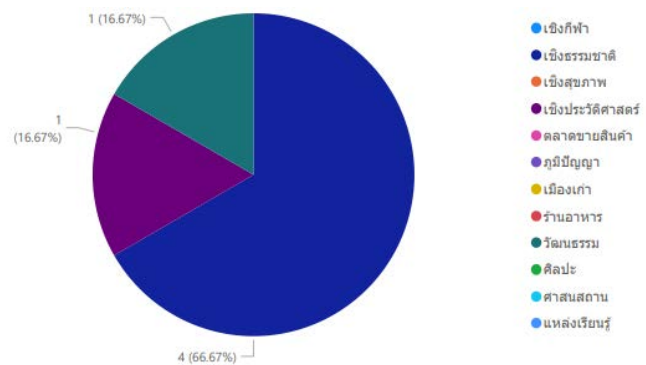
จังหวัดน่าน มีสถานที่ท่องเที่ยวประเภทเชิงธรรมชาติ เป็นส่วนใหญ่ซึ่งมีมากถึง 217 แห่ง คิดเป็นร้อยละ 31.04 และเชิงวัฒนธรรมจำนวน 205 สถานที่ คิดเป็นร้อยละ 29.33 และสถานที่ท่องเที่ยวเชิงประวัติศาสตร์ จำนวน 202 คิดเป็นร้อยละ 28.9 และมีสถานที่ท่องเที่ยวที่เป็นประเภทเมืองเก่า อีกจำนวน 29 แห่งคิดเป็นร้อยละ 4.15 โดยมีรายละเอียดของสถานที่ท่องเที่ยวประเภทอื่นๆ แสดงดังภาพที่ 31



ชื่อสถานที่ท่องเที่ยว	ประเภทของสถานที่ท่องเที่ยว
จุดชมวิวมหเมธี@เบียงซ้อ	เชิงธรรมชาติ
ฐานผาแปก บวกอ้อม	เชิงประวัติศาสตร์, วัฒนธรรม
น้ำตกห้วยเก็น	เชิงธรรมชาติ
สถานีพัฒนาเกษตรที่สูง ตามแนวพระราชดำริ บ้านสะจุก-สะแกียง	เชิงธรรมชาติ
อนุสรณ์สถาน ภูผยั้ง	เชิงประวัติศาสตร์, วัฒนธรรม

ภาพที่ 32 สถานที่ท่องเที่ยวในตำบลขุนน่าน อำเภอเฉลิมพระเกียรติ

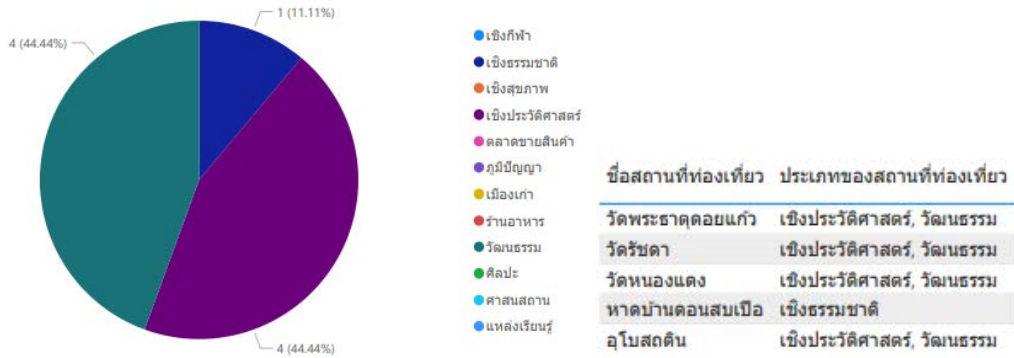
สถานที่ท่องเที่ยวเชิงธรรมชาติ เป็นแหล่งท่องเที่ยวที่มีมากที่สุดในตำบลขุนน่าน อำเภอเฉลิมพระเกียรติ จังหวัดน่าน มีจำนวน 3 แห่ง และมีท่องเที่ยวเชิงวัฒนธรรม จำนวน 2 แห่ง รวมถึงแหล่งท่องเที่ยวเชิงประวัติศาสตร์ 2 แห่งเช่นกัน ดังภาพที่ 32



ชื่อสถานที่ท่องเที่ยว	ประเภทของสถานที่ท่องเที่ยว
แสงทองรีสอร์ท	เชิงธรรมชาติ
ศาลเจ้าพ่อพญาไมย	เชิงประวัติศาสตร์, วัฒนธรรม
สะพานสายรุ้ง	เชิงธรรมชาติ
ฮักคอย คาเฟ่	เชิงธรรมชาติ

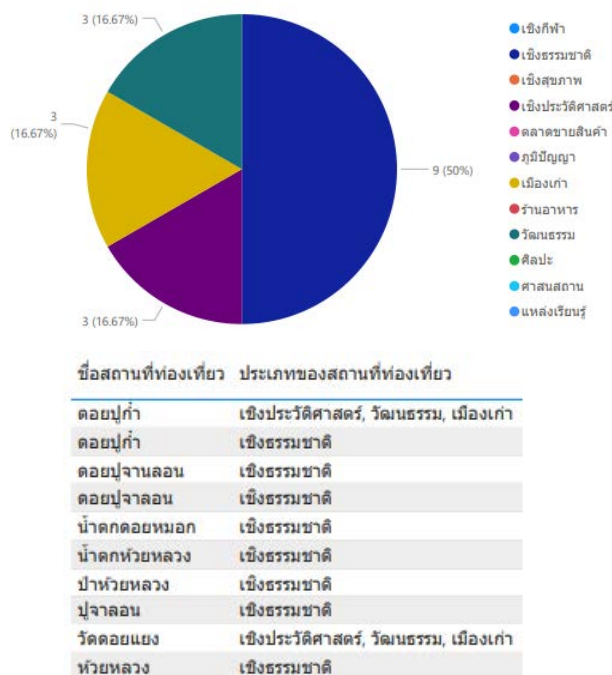
ภาพที่ 33 สถานที่ท่องเที่ยวในตำบลเชียงกลาง อำเภอเชียงกลาง

สถานที่ท่องเที่ยวเชิงธรรมชาติ เป็นแหล่งท่องเที่ยวที่มีมากที่สุดในตำบลเชียงกลาง อำเภอ เชียงกลาง จังหวัดน่าน มีจำนวน 4 แห่ง และมีท่องเที่ยวเชิงวัฒนธรรม จำนวน 1 แห่ง รวมถึงแหล่งท่องเที่ยวเชิงประวัติศาสตร์ 1 แห่งเช่นกัน โดยมีรายละเอียดของสถานที่ท่องเที่ยวแสดงดังภาพที่ 33



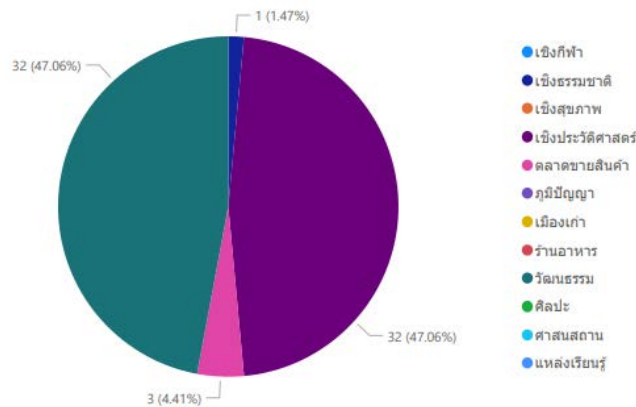
ภาพที่ 34 สถานที่ท่องเที่ยวในตำบลเปือ อำเภอเชียงกลาง

สถานที่ท่องเที่ยวเชิงประวัติศาสตร์ และเชิงวัฒนธรรม พบในพื้นที่ตำบลเปือ อำเภอเชียงกลาง เป็นจำนวนมาก คือ มากถึงประเภทละ 4 แห่ง และนอกจากนั้นยังมีสถานที่ท่องเที่ยวประเภทเชิงธรรมชาติ จำนวน 1 แห่ง โดยมีรายละเอียดของสถานที่ท่องเที่ยวเหล่านั้นแสดงดังภาพที่ 34



ภาพที่ 35 สถานที่ท่องเที่ยวในตำบลเรือ่ง อำเภอเมืองน่าน

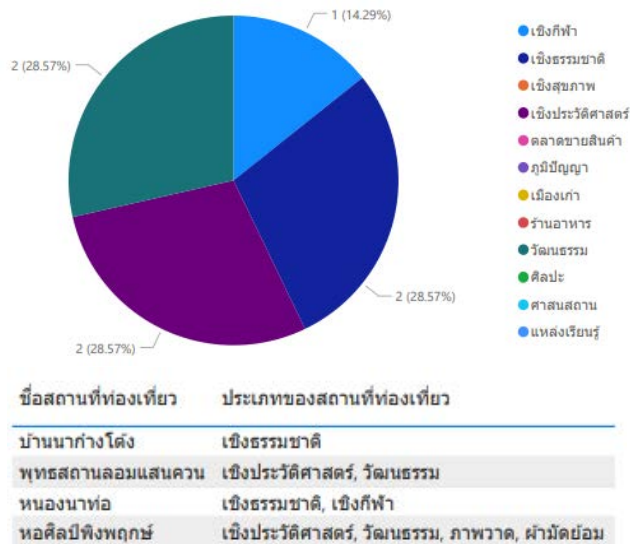
ตำบลเรื่อง อำเภอเมืองน่าน มีสถานที่ท่องเที่ยวเชิงประวัติศาสตร์เป็นจำนวนมาก คือ มากถึง 9 แห่ง คิดเป็นร้อยละ 50 และนอกจากนั้นยังมีแหล่งท่องเที่ยวประเภทเมืองเก่า ประเภทเชิงประวัติศาสตร์ และประเภทวัฒนธรรม ประเภทละ 3 แห่ง โดยมีรายละเอียดของสถานที่ท่องเที่ยวเหล่านั้นแสดงดังภาพที่ 35



ชื่อสถานที่ท่องเที่ยว	ประเภทของสถานที่ท่องเที่ยว
โฮงเจ้าฟองคำ	เชิงประวัติศาสตร์, วัฒนธรรม
กำแพงเมืองน่าน	เชิงประวัติศาสตร์, วัฒนธรรม
ตึกรังสีเกษม	เชิงประวัติศาสตร์, วัฒนธรรม
ถนนคนเดินกาดช่วงเมืองน่าน	ตลาดขายสินค้า
ถนนคนเมืองไนท์มาซาร์	ตลาดขายสินค้า
พิพิธภัณฑ์ชุมชนบ้านพระเกิด	เชิงประวัติศาสตร์, วัฒนธรรม
พิพิธภัณฑ์สถานแห่งชาติ	เชิงประวัติศาสตร์, วัฒนธรรม
พิพิธภัณฑ์สถานแห่งชาติน่าน	เชิงประวัติศาสตร์, วัฒนธรรม
ร้านบุญช่วยเครื่องเงินโบราณ	เชิงประวัติศาสตร์, วัฒนธรรม
วัดเชียงแข็ง	เชิงประวัติศาสตร์, วัฒนธรรม
วัดเมืองเส้น	เชิงประวัติศาสตร์, วัฒนธรรม
วัดไผ่เหลือง	เชิงประวัติศาสตร์, วัฒนธรรม
วัดกุคำ	เชิงประวัติศาสตร์, วัฒนธรรม
วัดช้างเผือก	เชิงประวัติศาสตร์, วัฒนธรรม
วัดช้างค้ำวรวิหาร	เชิงประวัติศาสตร์, วัฒนธรรม
วัดดอนแก้ว	เชิงประวัติศาสตร์, วัฒนธรรม
วัดท่าช้าง	เชิงประวัติศาสตร์, วัฒนธรรม
วัดน้ำล้อม	เชิงประวัติศาสตร์, วัฒนธรรม
วัดพญาภู	เชิงประวัติศาสตร์, วัฒนธรรม
วัดพระเกิด	เชิงประวัติศาสตร์, วัฒนธรรม
วัดพระเนตร	เชิงประวัติศาสตร์, วัฒนธรรม
วัดพวงพยอม	เชิงประวัติศาสตร์, วัฒนธรรม
วัดภูมินทร์	เชิงประวัติศาสตร์, วัฒนธรรม
วัดมณเฑียร	เชิงประวัติศาสตร์, วัฒนธรรม
วัดมหาโพธิ์	เชิงประวัติศาสตร์, วัฒนธรรม
วัดมิ่งเมือง	เชิงประวัติศาสตร์, วัฒนธรรม
วัดศรีพันต้น	เชิงประวัติศาสตร์, วัฒนธรรม
วัดสภารศ	เชิงประวัติศาสตร์, วัฒนธรรม
วัดสวนตาล	เชิงประวัติศาสตร์, วัฒนธรรม
วัดสวนหอม	เชิงประวัติศาสตร์, วัฒนธรรม
วัดหัวเวียงใต้	เชิงประวัติศาสตร์, วัฒนธรรม
วัดหัวข่วง	เชิงประวัติศาสตร์, วัฒนธรรม

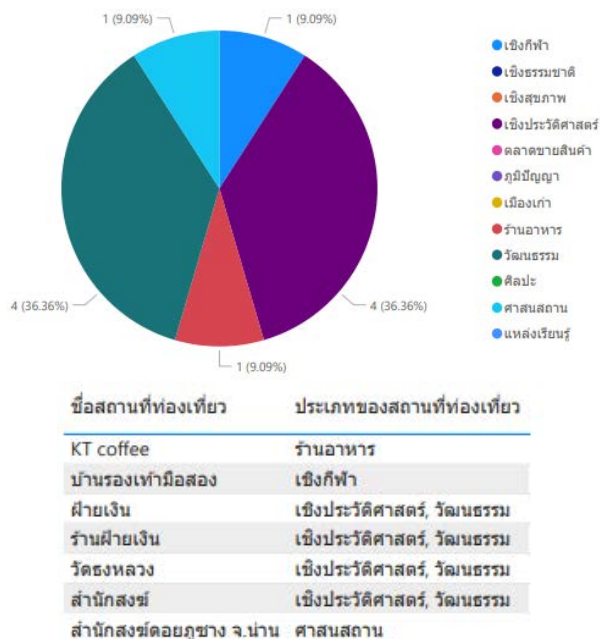
ภาพที่ 36 สถานที่ท่องเที่ยวในตำบลในเวียง อำเภอเมืองน่าน

ตำบลในเวียง อำเภอเมืองน่าน มีสถานที่ท่องเที่ยวเชิงประวัติศาสตร์เป็นจำนวนมาก คือ มากถึง 32 แห่ง คิดเป็นร้อยละ 50 และนอกจากนั้นยังมีแหล่งท่องเที่ยวประเภทวัฒนธรรม มากถึง 30 แห่งเช่นเดียวกัน โดยมีสถานที่ท่องเที่ยวประเภทถนนคนเดิน จำนวน 2 แห่ง โดยมีรายละเอียดของสถานที่ท่องเที่ยวเหล่านั้นแสดงดังภาพที่ 36



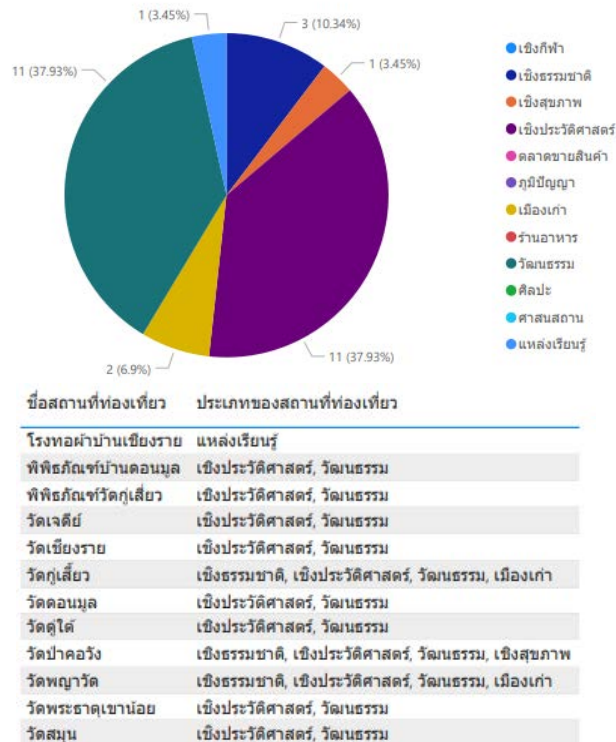
ภาพที่ 37 สถานที่ท่องเที่ยวในตำบลไชยสถาน อำเภอเมืองน่าน

ตำบลไชยสถาน อำเภอเมืองน่าน มีสถานที่ท่องเที่ยวที่หลากหลาย โดยประกอบด้วยแหล่งท่องเที่ยวเชิงธรรมชาติ เชิงประวัติศาสตร์ และเชิงวัฒนธรรม ประเภทละ 2 แห่ง และนอกจากนั้นยังมีแหล่งท่องเที่ยวประเภทเชิงกีฬา โดยมีรายละเอียดของสถานที่ท่องเที่ยวเหล่านั้นแสดงดังภาพที่ 37



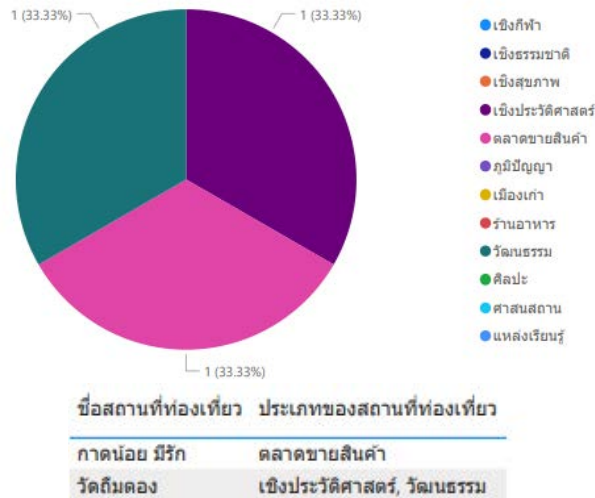
ภาพที่ 38 สถานที่ท่องเที่ยวในตำบลลองควาย อำเภอเมืองน่าน

สถานที่ท่องเที่ยวประเภทเชิงประวัติศาสตร์ และเชิงวัฒนธรรม ปรากฏในพื้นที่ตำบลกองควาย อำเภอเมืองน่าน จังหวัดน่าน ประเภทละ 4 แห่ง และนอกจากนั้นในพื้นที่ดังกล่าวยังปรากฏแหล่งท่องเที่ยวประเภทเชิงกีฬา และศาสนสถาน รวมถึงประเภทร้านค้าแฟร่ร่วมด้วย โดยมีรายละเอียดของสถานที่ท่องเที่ยวเหล่านั้นแสดงดังภาพที่ 38



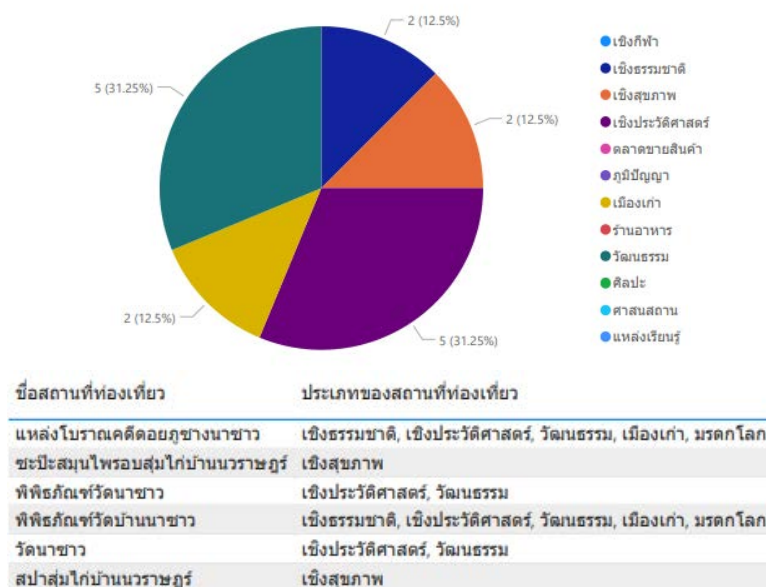
ภาพที่ 39 สถานที่ท่องเที่ยวในตำบลตุไค้ อำเภอเมืองน่าน

ตำบลตุไค้ อำเภอเมืองน่าน มีสถานที่ท่องเที่ยวที่หลากหลาย โดยแหล่งท่องเที่ยวเชิงประวัติศาสตร์ และแหล่งท่องเที่ยวเชิงวัฒนธรรม เป็นจำนวนมากถึงประเภทละ 11 แห่ง นอกจากนี้ยังปรากฏแหล่งท่องเที่ยวประเภทเมืองเก่า เชิงสุขภาพที่ เชิงธรรมชาติ และแหล่งเรียนรู้ โดยมีรายละเอียดของสถานที่ท่องเที่ยวของแต่ละประเภทแสดงดังภาพที่ 39



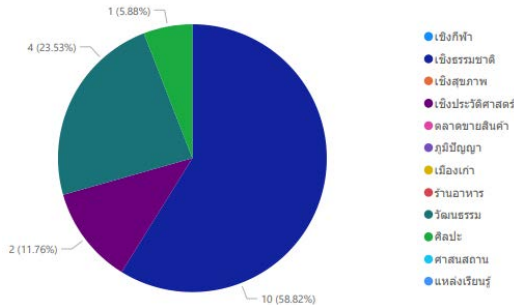
ภาพที่ 40 สถานที่ท่องเที่ยวในตำบลกัมตอง อำเภอเมืองน่าน

ตำบลกัมตอง อำเภอเมืองน่าน มีสถานที่ท่องเที่ยวที่ไม่มากนัก โดยสถานที่ท่องเที่ยวประเภทเชิงประวัติศาสตร์และที่ท่องเที่ยวประเภทวัฒนธรรม และตลาดขายสินค้าของชุมชนในพื้นที่ดังกล่าว โดยมีรายละเอียดของสถานที่ท่องเที่ยวของแต่ละประเภทแสดงดังภาพที่ 40



ภาพที่ 41 สถานที่ท่องเที่ยวในตำบลนาชาว อำเภอเมืองน่าน

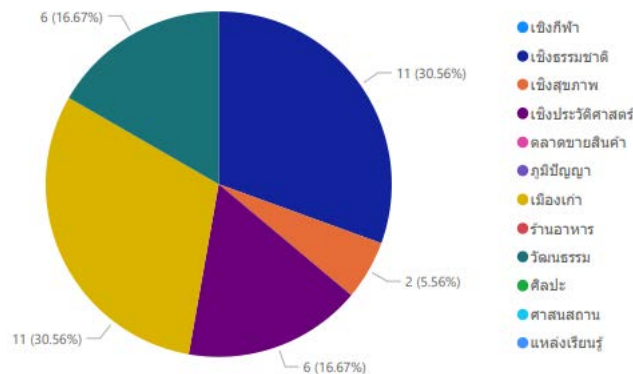
ตำบลนาชาว อำเภอเมืองน่าน มีสถานที่ท่องเที่ยวที่หลากหลาย โดยมีแหล่งท่องเที่ยวเชิงประวัติศาสตร์ และแหล่งท่องเที่ยวเชิงธรรมชาติ เป็นจำนวนประเภทละ 5 แห่ง และนอกจากนั้นยังมีแหล่งท่องเที่ยวประเภทเมืองเก่า ประเภทเชิงสุขภาพที่ และประเภทเชิงธรรมชาติ ประเภทละ 2 แห่ง โดยมีรายละเอียดแสดงดังภาพที่ 41



ชื่อสถานที่ท่องเที่ยว	ประเภทของสถานที่ท่องเที่ยว
เดอะวอล์คเกอร์ไซด์ นาน	เชิงธรรมชาติ
จิบแฟ้ แซ่น้ำ	เชิงธรรมชาติ
คอยน้ำงาว	เชิงธรรมชาติ
น่านวอล์คเกอร์ไซด์	เชิงธรรมชาติ
บ้านภาคิน จิบแฟ้ แซ่น้ำ	เชิงธรรมชาติ
ผาดิ้นเสื่อ	เชิงธรรมชาติ
พระราชคอคอยเรือ	เชิงประวัติศาสตร์, วัฒนธรรม
หอศิลป์ริม่าน	เชิงประวัติศาสตร์, วัฒนธรรม
หอศิลป์ริม่าน	วัฒนธรรม
หอศิลป์ริม่าน	ศิลปะ, วัฒนธรรม
อุโมงค์ไผ่	เชิงธรรมชาติ
อุทยานธรรมสำน้ำงาว	เชิงธรรมชาติ

ภาพที่ 42 สถานที่ท่องเที่ยวในตำบลบ่อ อำเภอนนทบุรี

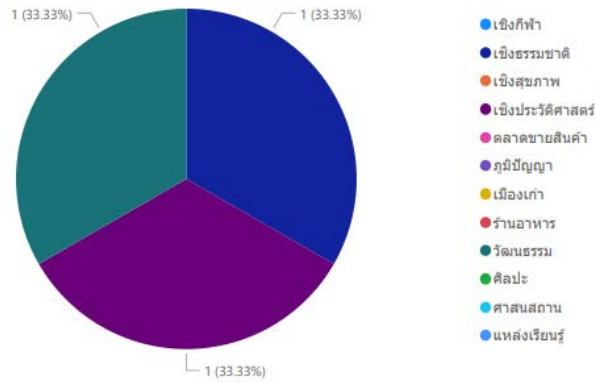
ตำบลบ่อ ปรากฏแหล่งท่องเที่ยวประเภทเชิงธรรมชาติเป็นจำนวนมากถึง 10 แห่ง คิดเป็นร้อยละ 58.82 และมีแหล่งท่องเที่ยวประเภทอื่นๆ เช่น เชิงธรรมชาติ เชิงประวัติศาสตร์ และเชิงศิลปะ โดยมีรายละเอียดแสดงดังภาพที่ 42



ชื่อสถานที่ท่องเที่ยว	ประเภทของสถานที่ท่องเที่ยว
กลุ่มทอผ้าบ้านชาวหลวง	เชิงธรรมชาติ, เชิงประวัติศาสตร์
กลุ่มวิสาหกิจชุมชนจักรสานบ้านตำม	เชิงธรรมชาติ, เชิงประวัติศาสตร์
น้ำตกห้วยช้อน	เชิงธรรมชาติ
พระราชคอคอยเรือ	เชิงธรรมชาติ, เชิงประวัติศาสตร์
พิพิธภัณฑ์เรือนบ้านสวกแสนชื่น	เชิงประวัติศาสตร์, วัฒนธรรม
ล่องพลาบ่ออ้อยโบราณ	เมืองเก่า, เชิงสุขภาพ
วนเกษตรโคกหนองนาบวกรวมอู๋ซาง	เชิงธรรมชาติ, เมืองเก่า
วิสาหกิจชุมชนเพาะเห็ด บ้านนามนต์	เชิงธรรมชาติ, เมืองเก่า
วิสาหกิจทอผ้าบ้านนาบ่ง	เมืองเก่า
ศูนย์เรียนรู้ภูมิปัญญาหมอนไหมผ้าทอโบราณเมืองนนทบุรี กลุ่มสตรีทอผ้าไหมบ้านคอนอุดม	เชิงธรรมชาติ, เมืองเก่า
สวนเกษตรพอเพียงตามรอยพ่อ บ้านชาวหลวง	เชิงธรรมชาติ, เมืองเก่า
สวนเกษตรอุมบุญ	เชิงธรรมชาติ, เมืองเก่า
สวนผักกอกงาม	เชิงธรรมชาติ, เมืองเก่า

ภาพที่ 43 สถานที่ท่องเที่ยวในตำบลบ่อสวก อำเภอนนทบุรี

สถานที่ท่องเที่ยวประเภทเมืองเก่า และประเภทเชิงธรรมชาติ เป็นแหล่งท่องเที่ยวมีจำนวนมากที่สุดในพื้นที่ตำบลบ่อสวก อำเภอเมืองน่าน ประเภทละ 11 แห่ง โดยคิดเป็นร้อยละ 60.12 และมีแหล่งท่องเที่ยวประเภทอื่นๆ แสดงดังภาพที่ 43



ชื่อสถานที่ท่องเที่ยว	ประเภทของสถานที่ท่องเที่ยว
คอยดีตุ๋	เชิงธรรมชาติ, เชิงประวัติศาสตร์, วัฒนธรรม

ภาพที่ 44 สถานที่ท่องเที่ยวในตำบลสะเนียง อำเภอเมืองน่าน

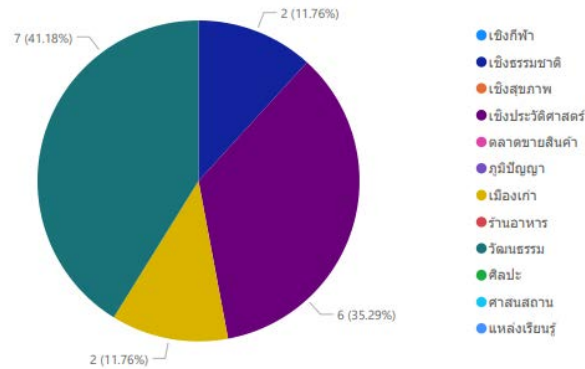
ตำบลสะเนียง อำเภอเมืองน่าน มีสถานที่ท่องเที่ยวประเภทเชิงธรรมชาติ และเชิงประวัติศาสตร์ และเชิงวัฒนธรรม ประเภทละ 1 แห่ง โดยมีรายละเอียดแสดงดังภาพที่ 44



ชื่อสถานที่ท่องเที่ยว	ประเภทของสถานที่ท่องเที่ยว
ดีค่า	เชิงธรรมชาติ
ต้นไม้ยักษ์(ต้นคิงยักษ์)	เชิงธรรมชาติ
น่านปางช้าง	เชิงธรรมชาติ
พระธาตุเจดีย์จอมแจ้ง	เชิงประวัติศาสตร์, วัฒนธรรม
พระธาตุคอยแก้วมณี	เชิงประวัติศาสตร์, วัฒนธรรม
วัดโหล่นาน	เชิงประวัติศาสตร์, วัฒนธรรม

ภาพที่ 45 สถานที่ท่องเที่ยวในตำบลโหล่นาน อำเภอเวียงสา

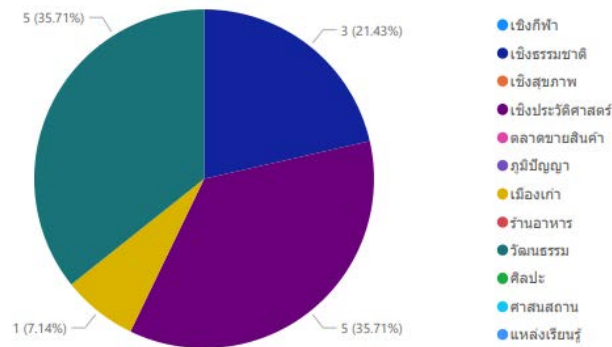
ตำบลโหล่นาน อำเภอเวียงสา มีสถานที่ท่องเที่ยวประเภทเชิงธรรมชาติ และเชิงประวัติศาสตร์ และเชิงวัฒนธรรม ประเภทละ 3 แห่ง โดยมีรายละเอียดแสดงดังภาพที่ 45



ชื่อสถานที่ท่องเที่ยว	ประเภทของสถานที่ท่องเที่ยว
เขื่อนรถถีบ	เชิงประวัติศาสตร์, วัฒนธรรม
โรงเรียนจีนโคหน่า	เชิงประวัติศาสตร์, วัฒนธรรม
บ้านกะหลกโฮมสเคย์	เชิงธรรมชาติ, เชิงประวัติศาสตร์, วัฒนธรรม
ประเพณีแข่งเรือยาว ออกพรรษา	เชิงธรรมชาติ, วัฒนธรรม
พิพิธภัณฑ์เฉลิมพระเกียรติ ร.9	เชิงประวัติศาสตร์, วัฒนธรรม, เมืองเก่า
วัดบุญยืน	เชิงประวัติศาสตร์, วัฒนธรรม, เมืองเก่า
วัดป่าวิสุทธิญาณ	เชิงประวัติศาสตร์, วัฒนธรรม

ภาพที่ 46 สถานที่ท่องเที่ยวในตำบลกลางเวียง อำเภอเวียงสา

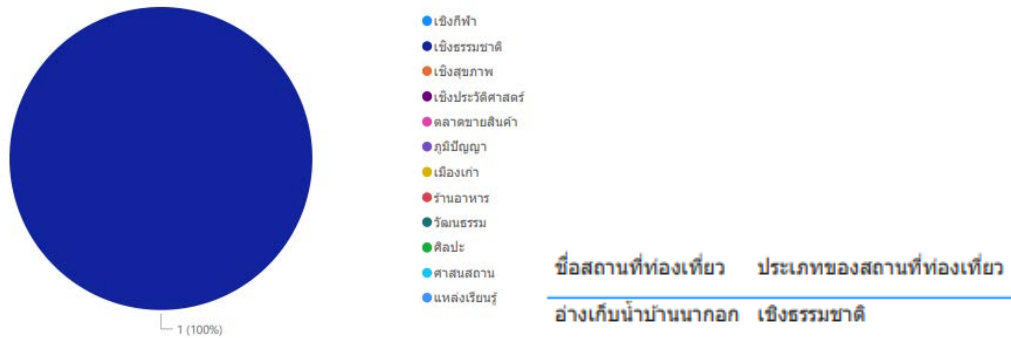
ตำบลกลางเวียง อำเภอเวียงสา มีสถานที่ท่องเที่ยวประเภทเชิงวัฒนธรรม จำนวน 7 แห่ง คิดเป็นร้อยละ 41.18 และเชิงประวัติศาสตร์ จำนวน 6 คิดเป็นร้อยละ 35.29 และประเภทเมืองเก่า และประเภทเชิงธรรมชาติ ประเภทละ 2 แห่ง โดยมีรายละเอียดแสดงดังภาพที่ 46



ชื่อสถานที่ท่องเที่ยว	ประเภทของสถานที่ท่องเที่ยว
เขื่อนอนุรักษ์พันธุ์ปลาสร้อยหนองน้ำครก	เชิงธรรมชาติ
วัดซึ่งเจริญ	เชิงประวัติศาสตร์, วัฒนธรรม
วัดซึ่งเจริญ	เชิงประวัติศาสตร์, วัฒนธรรม, เมืองเก่า
วัดจิ่งงาม	เชิงประวัติศาสตร์, วัฒนธรรม
วัดหาลี	เชิงประวัติศาสตร์, วัฒนธรรม
วัดศรีมงคล	เชิงประวัติศาสตร์, วัฒนธรรม
ศูนย์อนุรักษ์พันธุ์ปลา	เชิงธรรมชาติ
หาดหินขาว,ผาโจงม	เชิงธรรมชาติ

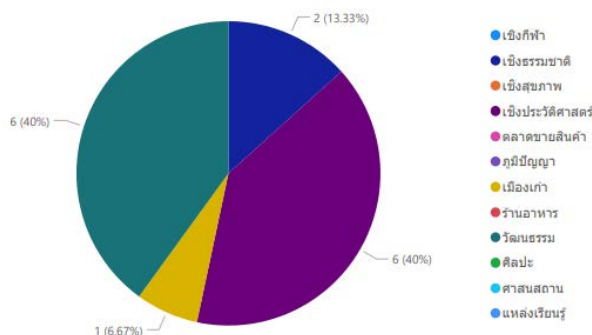
ภาพที่ 47 สถานที่ท่องเที่ยวในตำบลซึ่ง อำเภอเวียงสา

ตำบลซึ่ง อำเภอเวียงสา มีสถานที่ท่องเที่ยวประเภทเชิงธรรมชาติ และเชิงประวัติศาสตร์ และเชิงวัฒนธรรม ประเภทละ 1 แห่ง โดยมีรายละเอียดแสดงดังภาพที่ 47



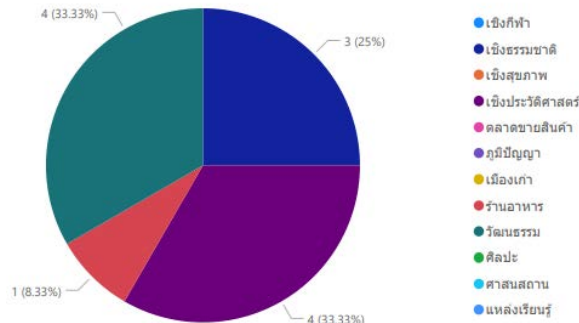
ภาพที่ 48 สถานที่ท่องเที่ยวในตำบลตาลชุม อำเภอเวียงสา

ตำบลตาลชุม อำเภอเวียงสา มีสถานที่ท่องเที่ยวประเภทเชิงธรรมชาติเพียงอย่างเดียวในพื้นที่ดังกล่าว โดยแสดงรายละเอียดดังภาพที่ 48



ภาพที่ 49 สถานที่ท่องเที่ยวในตำบลนาเหลือง อำเภอเวียงสา

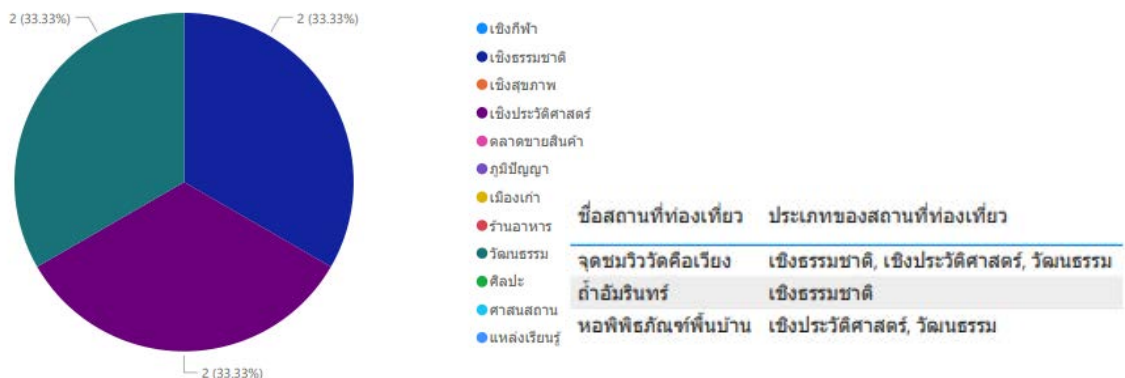
ตำบลนาเหลือง อำเภอเวียงสา มีสถานที่ท่องเที่ยวประเภทเชิงประวัติศาสตร์ จำนวน 6 แห่ง คิดเป็นร้อยละ 40 และเชิงวัฒนธรรม จำนวน 6 แห่ง และคิดเป็นร้อยละ 40 เช่นกัน โดยมีสถานที่ท่องเที่ยวประเภทเมืองเก่า จำนวน 1 แห่ง และประเภทเชิงธรรมชาติ จำนวน 2 แห่ง โดยมีรายละเอียดแสดงดังภาพที่ 49



ชื่อสถานที่ท่องเที่ยว	ประเภทของสถานที่ท่องเที่ยว
แหล่งเรียนรู้ชุมชนหนองผาคันจกบ้านน้ำบัว	เชิงประวัติศาสตร์, วัฒนธรรม, เสื้อผ้า
คอยม่อนหินแก้ว	เชิงธรรมชาติ
นาบุญน่า	เชิงธรรมชาติ
พิพิธภัณฑ์แก้วโปงขาม (ม่อนหินแก้ว)	เชิงธรรมชาติ, เชิงประวัติศาสตร์, วัฒนธรรม
ร้าน LYN	ร้านอาหาร
วัดน้ำบัว	เชิงประวัติศาสตร์, วัฒนธรรม
วัดบัวทอง	เชิงประวัติศาสตร์, วัฒนธรรม

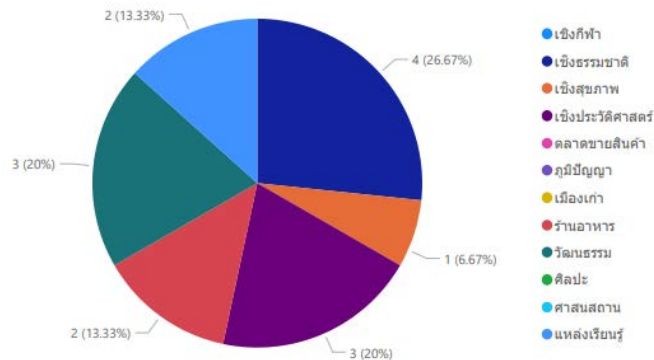
ภาพที่ 50 สถานที่ท่องเที่ยวในตำบลน้ำบัว อำเภอเวียงสา

ตำบลน้ำบัว อำเภอเวียงสา มีสถานที่ท่องเที่ยวที่มีความหลากหลาย โดยมีสถานที่ท่องเที่ยวประเภทเชิงประวัติศาสตร์ จำนวน 4 แห่ง คิดเป็นร้อยละ 33.33 และเชิงวัฒนธรรม จำนวน 4 แห่ง และคิดเป็นร้อยละ 33.33 เช่นกัน โดยมีสถานที่ท่องเที่ยวประเภทธรรมชาติ จำนวน 3 แห่ง คิดเป็นร้อยละ 25 และมีสถานที่ท่องเที่ยวเชิงอาหารร่วมด้วย ผ่านรูปแบบร้านอาหารที่ให้บริการ จำนวน 1 แห่ง โดยมีรายละเอียดแสดงดังภาพที่ 50



ภาพที่ 51 สถานที่ท่องเที่ยวในตำบลล้าน อำเภอเวียงสา

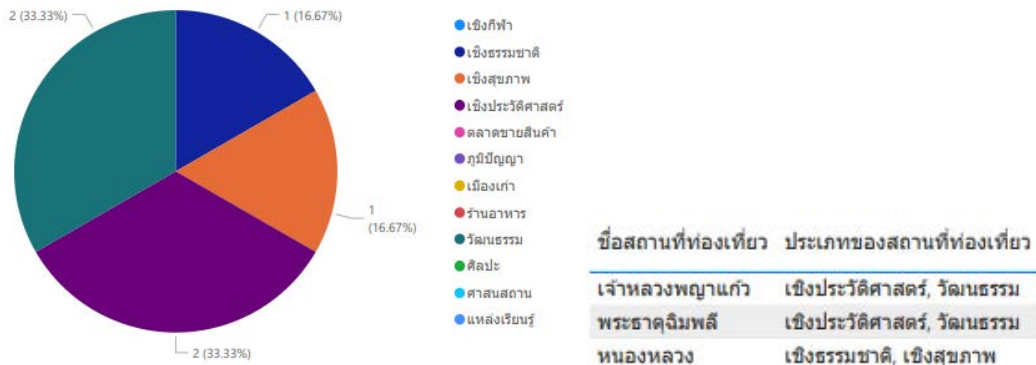
ตำบลสำน อำเภอเวียงสา มีสถานที่ท่องเที่ยวเพียง 3 ประเภทได้แก่ ที่ท่องเที่ยวเชิงธรรมชาติ เชิงประวัติศาสตร์ และเชิงวัฒนธรรม ประเภทละ 2 แห่ง คิดเป็นร้อยละ 33.33 ของแต่ละประเภท โดยมีรายละเอียดแสดงดังภาพที่ 51



ชื่อสถานที่ท่องเที่ยว	ประเภทของสถานที่ท่องเที่ยว
Kampkaffee	ร้านอาหาร
แข่งเรือ	เชิงประวัติศาสตร์, วัฒนธรรม, เชิงสุขภาพ
แหล่งเรียนรู้การทำไข่เค็มทุ่งแสนทอง	แหล่งเรียนรู้
แหล่งเรียนรู้ศูนย์เพาะเห็ดนางฟ้า	แหล่งเรียนรู้
ครัวฮัตตออย	ร้านอาหาร
น้ำคกสันตสุข	เชิงธรรมชาติ
วัดชนะไพร	เชิงประวัติศาสตร์, วัฒนธรรม
สักการะเจ้าพ่อโทลื้อ	เชิงประวัติศาสตร์, วัฒนธรรม
อ่างเก็บน้ำ	เชิงธรรมชาติ
อ่างเก็บน้ำริม	เชิงธรรมชาติ

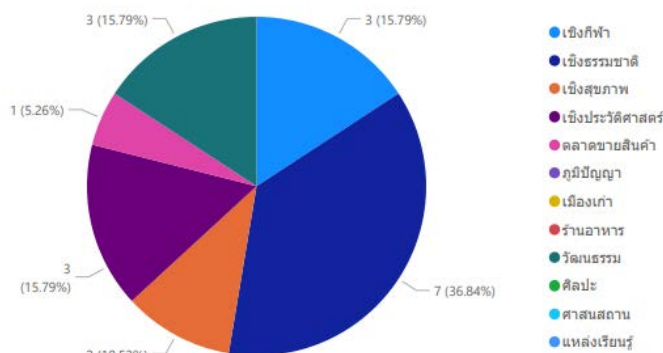
ภาพที่ 52 สถานที่ท่องเที่ยวในตำบลแสนทอง อำเภอน้ำขุ่น

ตำบลแสนทอง อำเภอน้ำขุ่น มีสถานที่ท่องเที่ยวที่มีความหลากหลาย โดยมีสถานที่ท่องเที่ยวประเภทเชิงธรรมชาติ จำนวน 4 แห่ง คิดเป็นร้อยละ 26.67 และยังมีสถานที่ท่องเที่ยวประเภทเชิงประวัติศาสตร์ จำนวน 3 แห่ง คิดเป็นร้อยละ 20 เช่นเดียวกับกับแหล่งท่องเที่ยวประเภทวัฒนธรรม จำนวน 3 แห่ง คิดเป็นร้อยละ 13.33 และมีสถานที่ท่องเที่ยวประเภทร้านอาหารและสถานที่ท่องเที่ยวประเภทแหล่งเรียนรู้ ประเภทละ 2 แห่ง และมีแหล่งท่องเที่ยวเชิงสุขภาพที่เพียง 1 แห่งเท่านั้น โดยมีรายละเอียดแสดงดังภาพที่ 52



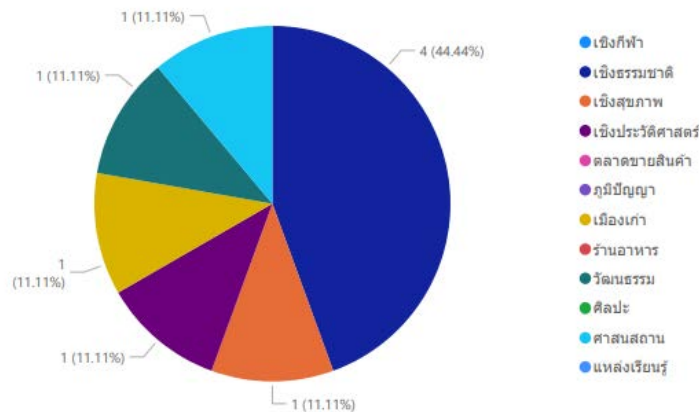
ภาพที่ 53 สถานที่ท่องเที่ยวในตำบลตาลชุม อำเภอท่าวังผา

ตำบลตาลชุม อำเภอท่าวังผา มีแหล่งท่องเที่ยวเชิงวัฒนธรรม จำนวน 2 แห่ง และเชิงสุขภาพ ที่ จำนวน 1 แห่ง เชิงประวัติศาสตร์ จำนวน 2 แห่ง รวมถึงแหล่งท่องเที่ยวเชิงธรรมชาติ จำนวน 1 แห่ง จัดเป็นแหล่งท่องเที่ยวของพื้นที่ตำบลตาลชุม อำเภอท่าวังผา แต่พบว่าจำนวนแหล่งท่องเที่ยว อาจไม่มากนัก โดยมีรายละเอียดแสดงดังภาพที่ 53



ภาพที่ 54 สถานที่ท่องเที่ยวในตำบลท่าวังผา อำเภอท่าวังผา

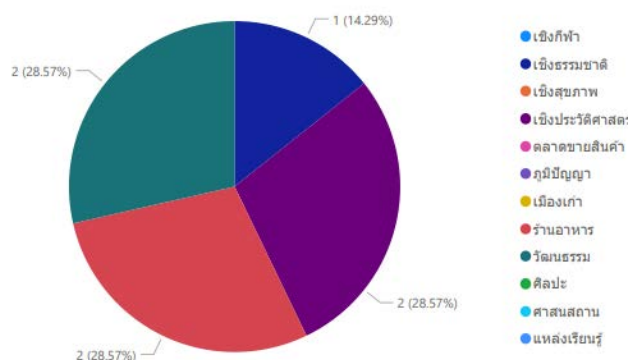
ตำบลท่าวังผา อำเภอท่าวังผา มีแหล่งท่องเที่ยวเชิงธรรมชาติ จัดเป็นแหล่งท่องเที่ยวที่มี จำนวนมากในพื้นที่ตำบลท่าวังผา อำเภอท่าวังผา จังหวัดน่าน โดยมีมากถึง 7 แห่ง และมีสถานที่ ท่องเที่ยวประเภทวัฒนธรรม ประเภทเชิงประวัติศาสตร์ ประเภทละ 3 แห่ง คิดเป็นร้อยละ 15.79 ใน แต่ละประเภท โดยมีรายละเอียดของสถานที่ท่องเที่ยวประเภทอื่นๆ แสดงดังภาพที่ 54



ชื่อสถานที่ท่องเที่ยว	ประเภทของสถานที่ท่องเที่ยว
แหล่งอนุรักษ์พันธุปาลาน้ำจืดบ้านดอนแก้ว	เชียงใหม่
ตะวันออร์แกนิกฟาร์ม	เชียงใหม่
ถนนสายสุขภาพ	เชียงใหม่, เชียงสุขภาพ, เชียงสุขภาพ
บ้านศิลปะอาร์ทแกลเลอรี & คาเฟ่	เชียงใหม่, แบบศิลปะ
วัดสบบ่าง	ศาสนสถาน
วัดหนองบัว	เชิงประวัติศาสตร์, วัฒนธรรม, เมืองเก่า

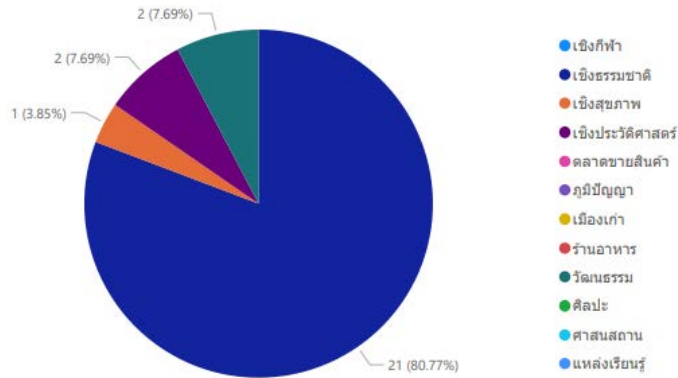
ภาพที่ 55 สถานที่ท่องเที่ยวในตำบลป่าคา อำเภอท่าวังผา

ตำบลป่าคา อำเภอท่าวังผา มีแหล่งท่องเที่ยวเชิงธรรมชาติ จัดเป็นแหล่งท่องเที่ยวที่มีจำนวนมากในพื้นที่ตำบลป่าคา อำเภอท่าวังผา จังหวัดน่าน โดยมีมากถึง 4 แห่ง คิดเป็นร้อยละ 44.44 และนอกจากนั้นยังมีแหล่งท่องเที่ยวประเภทอื่นๆ แต่มีจำนวนน้อยมาก ยกตัวอย่างเช่น แหล่งท่องเที่ยวเชิงประวัติศาสตร์ แหล่งท่องเที่ยวเชิงเมืองเก่า เป็นต้น โดยมีรายละเอียดแสดงดังภาพที่ 55



ภาพที่ 56 สถานที่ท่องเที่ยวในตำบลผาตอ อำเภอท่าวังผา

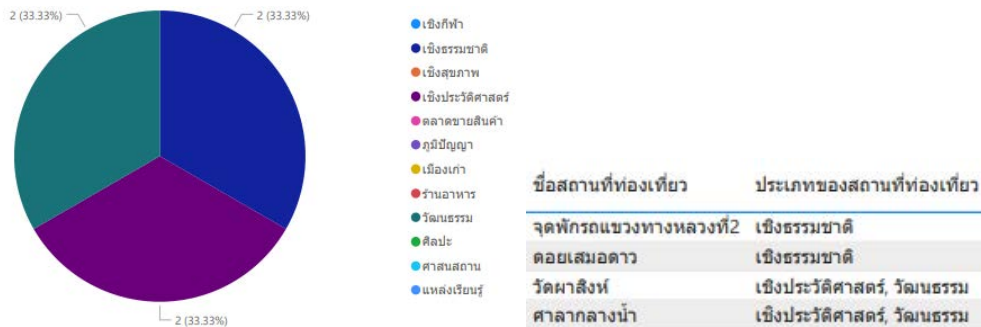
ตำบลผาตอ อำเภอท่าวังผา มีแหล่งท่องเที่ยวเชิงประวัติศาสตร์ แหล่งท่องเที่ยวเชิงสุขภาพที่ และแหล่งท่องเที่ยวเชิงวัฒนธรรม ล้วนเป็น 3 แหล่งท่องเที่ยวที่มีมากในพื้นที่ตำบลผาตอ อำเภอท่าวังผา โดยมีแหล่งท่องเที่ยวประเภทเชียงใหม่ในพื้นที่ เพียง 1 แห่ง โดยมีรายละเอียดของแหล่งท่องเที่ยวแสดงดังภาพที่ 56



ชื่อสถานที่ท่องเที่ยว	ประเภทของสถานที่ท่องเที่ยว
โครงการฝายน้ำยาวพร้อมระบบส่งน้ำ	เชิงธรรมชาติ
โครงการฝายน้ำยาวพร้อมระบบส่งน้ำยาว	เชิงธรรมชาติ
โครงการอนุรักษ์ฟื้นฟู	เชิงธรรมชาติ
โครงการอนุรักษ์ฟื้นฟู และส่งเสริมการปลูกหวายและไม้จังหวัดน่าน	เชิงธรรมชาติ
โครงการอนุรักษ์ฟื้นฟูและส่งเสริมการปลูกหวายและไม้	เชิงธรรมชาติ
โครงการอนุรักษ์ฟื้นฟูและส่งเสริมการปลูกหวายและไม้จังหวัดน่าน	เชิงประวัติศาสตร์, วัฒนธรรม
น้ำพุร้อนโป่งกี้	เชิงธรรมชาติ
น้ำออกกรู	เชิงธรรมชาติ
น้ำออกกรู	เชิงธรรมชาติ
น้ำออกกรู บ้านสันเจริญ	เชิงธรรมชาติ
น้ำออกกรู บ้านสันเจริญ	เชิงธรรมชาติ, เชิงสุขภาพ
น้ำออกกรูบ้านสันเจริญ	เชิงธรรมชาติ
บ่อน้ำพุร้อน	เชิงธรรมชาติ
บ่อน้ำพุร้อน	เชิงธรรมชาติ
ฝายน้ำยาว	เชิงธรรมชาติ
วัดบ้านแห่น1	เชิงประวัติศาสตร์, วัฒนธรรม
ศูนย์หวาย	เชิงธรรมชาติ
สวนยาลหลวง	เชิงธรรมชาติ
สวนยาลหลวงน้ำออกกรู	เชิงธรรมชาติ

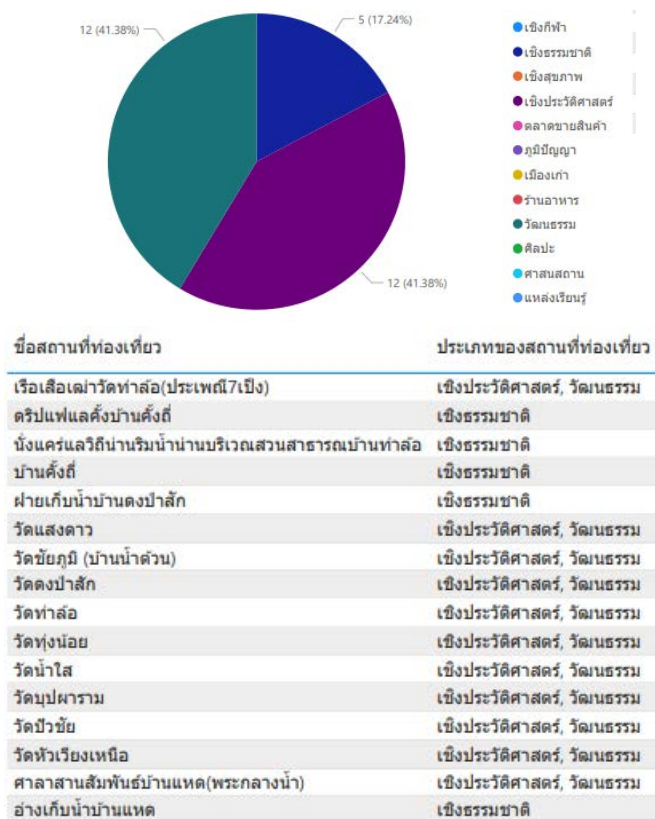
ภาพที่ 57 สถานที่ท่องเที่ยวในตำบลผาทอง อำเภอท่าวังผา

ตำบลผาทอง อำเภอท่าวังผา มีแหล่งท่องเที่ยวเชิงธรรมชาติ มากถึง 17 แห่ง คิดเป็นร้อยละ 80.77 และมีแหล่งท่องเที่ยวประเภทอื่นๆ ในพื้นที่ดังกล่าวแต่มีจำนวนไม่มากนัก ยกตัวอย่างเช่น แหล่งท่องเที่ยวเชิงวัฒนธรรม แหล่งท่องเที่ยวเชิงประวัติศาสตร์ เป็นต้น โดยมีรายละเอียดของแหล่งท่องเที่ยวดังกล่าวแสดงดังภาพที่ 57



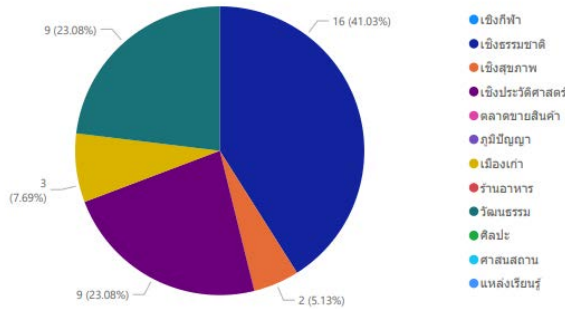
ภาพที่ 58 สถานที่ท่องเที่ยวในตำบลผาสิงห์ อำเภอท่าวังผา

ตำบลผาสิงห์ อำเภอท่าวังผา มีแหล่งท่องเที่ยวเชิงประวัติศาสตร์ แหล่งท่องเที่ยวเชิงสุขภาพ ที่ และแหล่งท่องเที่ยวเชิงวัฒนธรรม ล้วนเป็น 3 แหล่งท่องเที่ยวที่มีมากในพื้นที่ตำบลผาต่อ อำเภอท่าวังผา โดยมีแหล่งท่องเที่ยวประเภทเชิงธรรมชาติในพื้นที่ เพียง 2 แห่ง โดยมีรายละเอียดของแหล่งท่องเที่ยวอื่นๆ แสดงดังภาพที่ 58



ภาพที่ 59 สถานที่ท่องเที่ยวในตำบลฝายแก้ว อำเภอภูเพียง

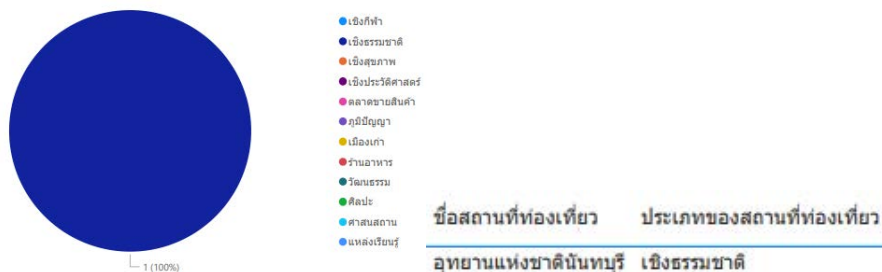
ตำบลฝายแก้ว อำเภอภูเพียง มีแหล่งท่องเที่ยวเชิงประวัติศาสตร์ แหล่งท่องเที่ยวเชิงธรรมชาติ และเชิงวัฒนธรรม ล้วนเป็น 3 แหล่งท่องเที่ยวที่มีมากในพื้นที่ตำบลฝายแก้ว อำเภอภูเพียง โดยมีแหล่งท่องเที่ยวประเภทเชิงประวัติศาสตร์มากถึง 11 แห่ง คิดเป็นร้อยละ 41.38 โดยมีรายละเอียดของแหล่งท่องเที่ยวอื่นๆ แสดงดังภาพที่ 59



ชื่อสถานที่ท่องเที่ยว	ประเภทของสถานที่ท่องเที่ยว
ก่ายเดี่ยวไผ่ยักษ์	เชิงธรรมชาติ
ฝ้ายพร้าว	เชิงธรรมชาติ
พระธาตุลอมตั่ง	เชิงธรรมชาติ, เชิงประวัติศาสตร์, วัฒนธรรม, เมืองเก่า
วัดโพธิ์ไทร	เชิงประวัติศาสตร์, วัฒนธรรม
วัดน้ำใครนันทชัยศึกษา	เชิงธรรมชาติ, เชิงประวัติศาสตร์, วัฒนธรรม
วัดบ้านเชียงยี่น	เชิงประวัติศาสตร์, วัฒนธรรม
วัดบ้านทุ่งซ่อง	เชิงธรรมชาติ, เชิงประวัติศาสตร์, วัฒนธรรม, เมืองเก่า
วัดบ้านพร้าว	เชิงประวัติศาสตร์, วัฒนธรรม
วัดลอมกลาง	เชิงธรรมชาติ, เชิงประวัติศาสตร์, วัฒนธรรม
วัดศรีมงคล(ก่ง)	เชิงธรรมชาติ
วัดหนองข้างแดง	เชิงประวัติศาสตร์, วัฒนธรรม
วันพระธาตุจอมพริก	เชิงธรรมชาติ, เชิงประวัติศาสตร์, วัฒนธรรม, เมืองเก่า, เชิงสุขภาพ
สวนเสี้ยว	เชิงธรรมชาติ
สวนน้ำ(ลอมกลาง)	เชิงสุขภาพ
สะพานแดง	เชิงธรรมชาติ
สะพานข้ามแม่น้ำบ้านปางสา	เชิงธรรมชาติ
สะพานบ้านก่ง	เชิงธรรมชาติ
สะพานบ้านทุ่งซ่อง	เชิงธรรมชาติ
ห้วยเมียง	เชิงธรรมชาติ
หาดสบบัว	เชิงธรรมชาติ
อ่างเก็บน้ำชลสิทธิ์	เชิงธรรมชาติ

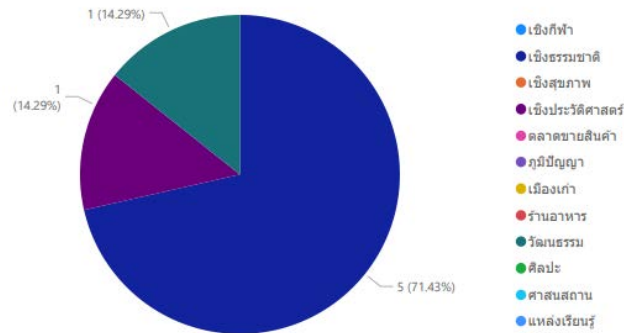
ภาพที่ 60 สถานที่ท่องเที่ยวในตำบลยม อำเภอท่าวังผา

ตำบลยม อำเภอท่าวังผา มีแหล่งท่องเที่ยวเชิงธรรมชาติ มีจำนวน 16 แห่ง คิดเป็นร้อยละ 41.30 ซึ่งนับเป็นแหล่งท่องเที่ยวจำนวนมากที่สุดในพื้นที่ดังกล่าว โดยมีแหล่งท่องเที่ยวเชิงประวัติศาสตร์ จำนวน 9 แห่ง คิดเป็นร้อยละ 23 เชียงวัฒนธรรม จำนวน 9 แห่ง แหล่งท่องเที่ยวที่มีมากในพื้นที่ตำบลยม อำเภอท่าวังผา โดยมีรายละเอียดของแหล่งท่องเที่ยวอื่นๆ แสดงดังภาพที่ 60



ภาพที่ 61 สถานที่ท่องเที่ยวในตำบลศรีภูมิ อำเภอท่าวังผา

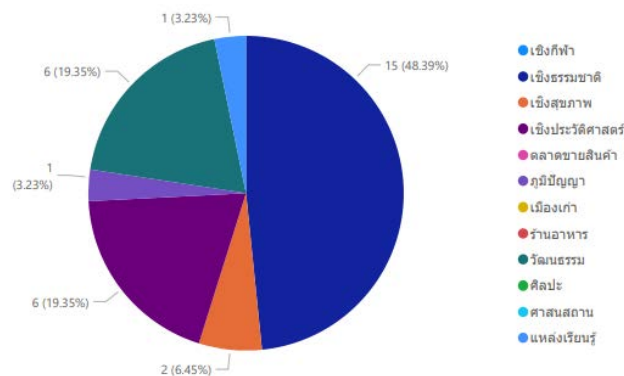
ตำบลศรีภูมิ อำเภอท่าวังผา มีแหล่งท่องเที่ยวเชิงธรรมชาติ เป็นเพียงแหล่งท่องเที่ยวประเภทเดียวในพื้นที่ตำบลศรีภูมิ อำเภอท่าวังผา คิดเป็นร้อยละ 100 โดยมีรายละเอียดแสดงดังภาพที่ 61



ชื่อสถานที่ท่องเที่ยว	ประเภทของสถานที่ท่องเที่ยว
กระถอมหาซ่าน The rambutan bike park	เชิงธรรมชาติ
จุดชมวิวกุหลาบ	เชิงธรรมชาติ
ถ้ำน้ำคั่น	เชิงธรรมชาติ
วัดเพ็ญลวง	เชิงประวัติศาสตร์, วัฒนธรรม
สวนลุงปลั่ง บ้านวังผา	เชิงธรรมชาติ
อ่างน้ำและ บ้านป่าเต่า	เชิงธรรมชาติ

ภาพที่ 62 สถานที่ท่องเที่ยวในตำบลและ อำเภอทุ่งช้าง

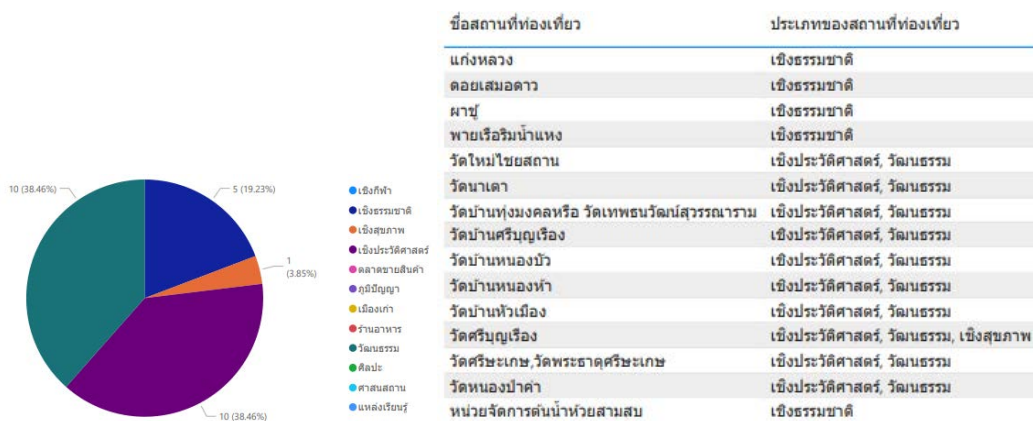
ตำบลและ อำเภอทุ่งช้าง มีแหล่งท่องเที่ยวเชิงธรรมชาติ มีจำนวน 5 แห่ง คิดเป็นร้อยละ 71.43 ซึ่งนับเป็นแหล่งท่องเที่ยวจำนวนมากที่สุดในพื้นที่ตำบลและ อำเภอทุ่งช้าง โดยมีแหล่งท่องเที่ยวเชิงประวัติศาสตร์ และประเภทวัฒนธรรม ประเภทละ 1 แห่ง โดยมีรายละเอียดแสดงดังภาพที่ 62



ชื่อสถานที่ท่องเที่ยว	ประเภทของสถานที่ท่องเที่ยว
แหล่งเรียนรู้เศรษฐกิจพอเพียง โรงเรียนเพียงหลวง 7 ฯ	แหล่งเรียนรู้
แหล่งเรียนรู้บ้านท่าไม้กวาดและโหขาว คุณลุงบุญผาย	เชิงประวัติศาสตร์, วัฒนธรรม
โคกหนองนา คุณศรีสวัสดิ์ คำวังมี	เชิงธรรมชาติ
โคกหนองนา(ผอ.ทอง)	เชิงธรรมชาติ, เกษตรกรรม
โครงการตำรวจพันธุติ(ตำรวจภูธรอบ)	เชิงธรรมชาติ, เกษตรกรรม
โรงตีเหล็กพิธีกรรมโบราณ	เชิงประวัติศาสตร์, วัฒนธรรม
จุดเข็ดอินสองพรมแดนไทย-ลาว บ้านห้วยสะแดง	เชิงธรรมชาติ
จุดชมวิวก้าวห้วยปลาเก๋	เชิงธรรมชาติ
จุดชมวิวกายทหารด่านพรมแดนบ้านห้วยสะแดง	เชิงธรรมชาติ
จุดชมวิวดอยเตาครก	เชิงธรรมชาติ
จุดชมวิวดอยเตาครก	เชิงธรรมชาติ
จุดชมวิวดอยหมักเตาครก	เชิงธรรมชาติ
ดอยผาสั่ง	เชิงธรรมชาติ, นรดกโลก
ถ้ำผาสั่ง	เชิงธรรมชาติ
นวดแผนไทย ณ โรงเรียนเพียงหลวง 7 ฯ	เชิงสุขภาพ
ผาอง	เชิงธรรมชาติ
ศาลเจ้าหลวงกรมสาร	เชิงประวัติศาสตร์, วัฒนธรรม
ศาลาวัฒนธรรม	เชิงประวัติศาสตร์, วัฒนธรรม
ศาลาวัฒนธรรมชาติพันธุ์	เชิงประวัติศาสตร์, วัฒนธรรม
ศูนย์ผ้าทอไทลื้อ	ภูมิปัญญา
สถานบริการสาธารณสุขชุมชนบ้านห้วยสะแดง	เชิงสุขภาพ
สะพานแควน	เชิงธรรมชาติ
หน่วยจัดการต้นน้ำห้วยสะแดง	เชิงธรรมชาติ
อาศรมพระธรรมจาริก บ้านห้วยสะแดง	เชิงประวัติศาสตร์, วัฒนธรรม, วัฒนธรรม

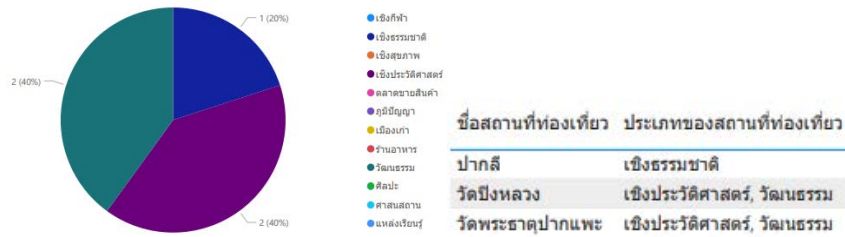
ภาพที่ 63 สถานที่ท่องเที่ยวในตำบลงอบ อำเภอทุ่งช้าง

ตำบลงอบ อำเภอทุ่งช้าง มีแหล่งท่องเที่ยวเชิงธรรมชาติ จำนวน 14 แห่ง คิดเป็นร้อยละ 48.39 ซึ่งนับเป็นแหล่งท่องเที่ยวจำนวนมากที่สุดในพื้นที่ดังกล่าว โดยมีแหล่งท่องเที่ยวเชิงประวัติศาสตร์ และประเภทวัฒนธรรม ประเภทละ 6 แห่ง คิดเป็นร้อยละ 19.35 ในแต่ละประเภท โดยมีรายละเอียดแสดงดังภาพที่ 63



ภาพที่ 64 สถานที่ท่องเที่ยวในตำบลศรีชะเกษ อำเภอนาน้อย

ตำบลศรีชะเกษ อำเภอนาน้อย มีแหล่งท่องเที่ยวเชิงประวัติศาสตร์และวัฒนธรรม จำนวน 10 แห่ง คิดเป็นร้อยละ 48.39 ซึ่งนับเป็นแหล่งท่องเที่ยวจำนวนมากที่สุดในพื้นที่ดังกล่าว โดยมีแหล่งท่องเที่ยวเชิงธรรมชาติ จำนวน 6 แห่ง คิดเป็นร้อยละ 19.35 ในแต่ละประเภท โดยมีรายละเอียดแสดงดังภาพที่ 64



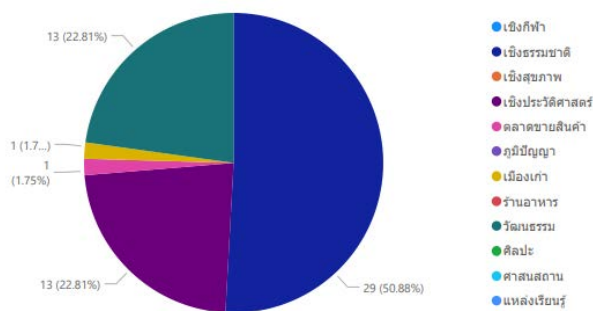
ภาพที่ 65 สถานที่ท่องเที่ยวในตำบลปึงหลวง อำเภอนาหมื่น

ตำบลปึงหลวง อำเภอนาหมื่น มีแหล่งท่องเที่ยวเชิงวัฒนธรรม และเชิงประวัติศาสตร์ประเภทละ 2 แห่ง คิดเป็นร้อยละ 40 ในแต่ละประเภท และนอกจากนี้ยังมีแหล่งท่องเที่ยวประเภทเชิงธรรมชาติ เพียง 1 แห่ง โดยมีรายละเอียดแสดงดังภาพที่ 65



ภาพที่ 66 สถานที่ท่องเที่ยวในตำบลบ่อเกลือเหนือ อำเภอบ่อเกลือ

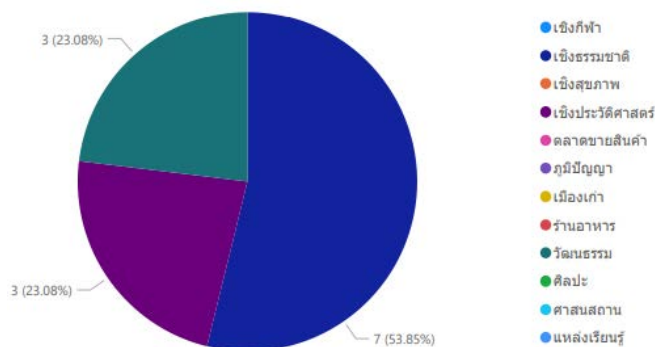
ตำบลบ่อเกลือเหนือ อำเภอบ่อเกลือ มีแหล่งท่องเที่ยวเพียงประเภทเดียว คือ แหล่งท่องเที่ยวเชิงธรรมชาติ โดยมีรายละเอียดแสดงดังภาพที่ 66



ชื่อสถานที่ท่องเที่ยว	ประเภทของสถานที่ท่องเที่ยว
เกษตรอินทรีย์บ้านกอก่าง	เชิงธรรมชาติ
เส้นทางจักรยาน	เชิงธรรมชาติ
เส้นทางธรรมชาติริมน้ำนาง	เชิงธรรมชาติ
เส้นทางปั่นจักรยาน	เชิงธรรมชาติ
เส้นทางปั่นจักรยานชมทุ่งนาบ้านนาคอก	เชิงธรรมชาติ
เสาหลักเมือง	เชิงประวัติศาสตร์, วัฒนธรรม
แปลงเกษตรบ้านกอก่าง	เชิงธรรมชาติ
จุดเข็ดอินบ้านกอก่าง	เชิงธรรมชาติ
จุดชมวิวดอยพิงผา	เชิงธรรมชาติ
จุดชมวิวน้ำยอคดคอย	เชิงธรรมชาติ
ชมดอกเสี้ยวขาว	เชิงธรรมชาติ
ต้นโพธิ์ 800ปี	เชิงธรรมชาติ
ตลาดชุมชนบ้านกอก่าง	เชิงธรรมชาติ
ตลาดชุมชนบ้านน้ำแพะ	ตลาดขายสินค้า
ตลาดชุมชนบ้านมอน	เชิงประวัติศาสตร์, วัฒนธรรม
ถ้ำผาเก่า	เชิงธรรมชาติ
ทุ่งข้าวสาลี	เชิงธรรมชาติ
น้ำตกคาด1	เชิงธรรมชาติ
น้ำตกน้ำแพะ	เชิงธรรมชาติ
น้ำตกห้วยคิ้วะ	เชิงธรรมชาติ
น้ำตกห้วยดี	เชิงธรรมชาติ
น้ำตกห้วยห้า	เชิงธรรมชาติ
บ่อเกลือโบราณ	เชิงประวัติศาสตร์, วัฒนธรรม
บ่อเกลือโบราณ ๒๑1 ๒๑2	เชิงประวัติศาสตร์, วัฒนธรรม, ม:
บ่อต้มเกลือโบราณ	เชิงธรรมชาติ
ป่าชุมชนบ้านดงผาปูน	เชิงธรรมชาติ
พระธาตุผาค่า	เชิงประวัติศาสตร์, วัฒนธรรม
มองนางMongmang	เชิงธรรมชาติ
ลานนาเป็รื่อง	เชิงธรรมชาติ
วัดโบราณ 800 ปี	เชิงประวัติศาสตร์, วัฒนธรรม
วัดนาเป็รื่อง	เชิงประวัติศาสตร์, วัฒนธรรม
วัดนาคอก	เชิงประวัติศาสตร์, วัฒนธรรม

ภาพที่ 67 สถานที่ท่องเที่ยวในตำบลบ่อเกลือใต้ อำเภอบ่อเกลือ

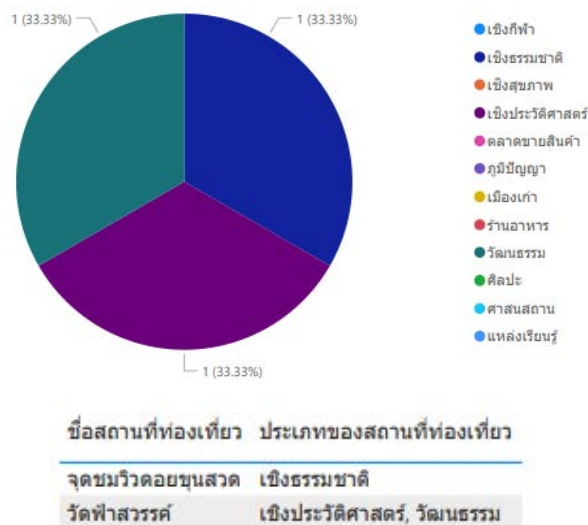
ตำบลบ่อเกลือใต้ อำเภอบ่อเกลือ มีแหล่งท่องเที่ยวที่หลากหลาย โดยมีแหล่งท่องเที่ยวประเภทธรรมชาติมากที่สุด คือ มีถึง 23 แห่ง ซึ่งคิดเป็นร้อยละ 50.88 และนอกจากนั้นยังมีแหล่งท่องเที่ยวประเภทอื่นๆ เช่น แหล่งท่องเที่ยวประเภทประวัติศาสตร์ จำนวน 8 แห่ง และแหล่งท่องเที่ยวประเภทวัฒนธรรม จำนวน 8 แห่ง โดยมีสถานที่ท่องเที่ยวประเภทอื่นๆ แสดงดังภาพที่ 67



ชื่อสถานที่ท่องเที่ยว	ประเภทของสถานที่ท่องเที่ยว
เจ้าตันเมือง	เชิงธรรมชาติ, เชิงประวัติศาสตร์, วัฒนธรรม
จุดตั้งแคมป์ห้วยไผ่	เชิงธรรมชาติ
น้ำตกห้วยพริก	เชิงธรรมชาติ
ป่าใหญ่ใกล้บ้าน	เชิงธรรมชาติ
วัดที่เหนือ	เชิงประวัติศาสตร์, วัฒนธรรม
วัดที่ใต้	เชิงประวัติศาสตร์, วัฒนธรรม
ศูนย์ปมเพาะเกษตรกรุ่นใหม่ บ้านห้วยคิม	เชิงธรรมชาติ, ให้ความรู้เรื่องพืช และอาหารสัตว์
สวนคำ(ลูกชิด)	เชิงธรรมชาติ
สันบนนา	เชิงธรรมชาติ

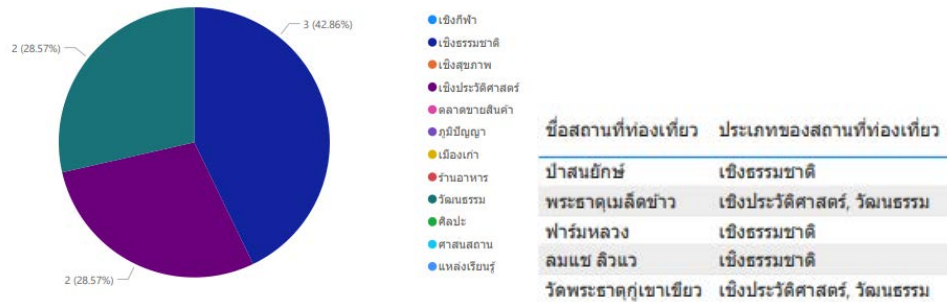
ภาพที่ 68 สถานที่ท่องเที่ยวในตำบลบ้านพี่ อำเภอบ้านหลวง

ตำบลบ้านพี่ อำเภอบ้านหลวง มีแหล่งท่องเที่ยวเชิงธรรมชาติ เป็นแหล่งท่องเที่ยวหลักในพื้นที่ โดยมีจำนวนมากถึง 7 แหล่งท่องเที่ยว คิดเป็นร้อยละ 53.85 และนอกจากนั้นยังมีแหล่งท่องเที่ยวประเภทประวัติศาสตร์และเชิงวัฒนธรรม ประเภทละ 3 แห่งเป็นแหล่งท่องเที่ยวในพื้นที่ดังกล่าวเช่นกัน โดยมีรายละเอียดแสดงดังภาพที่ 68



ภาพที่ 69 สถานที่ท่องเที่ยวในตำบลบ้านฟ้า อำเภอบ้านหลวง

ตำบลบ้านฟ้า อำเภอบ้านหลวง มีแหล่งท่องเที่ยวเชิงธรรมชาติ จำนวน 1 แห่ง แหล่งท่องเที่ยวประเภทประวัติศาสตร์และเชิงวัฒนธรรม ประเภทละ 1 แห่งเป็นแหล่งท่องเที่ยวในพื้นที่ดังกล่าวเช่นกัน โดยมีรายละเอียดแสดงดังภาพที่ 69



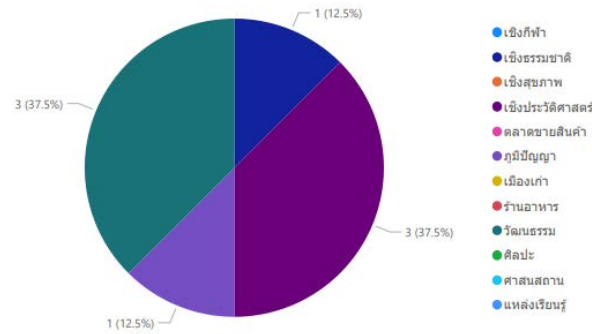
ภาพที่ 70 สถานที่ท่องเที่ยวในตำบลบ้านป่าคาหลวง อำเภอบ้านหลวง

ตำบลบ้านป่าคาหลวง อำเภอบ้านหลวง มีแหล่งท่องเที่ยวเชิงธรรมชาติ เป็นแหล่งท่องเที่ยวหลักในพื้นที่ โดยมีจำนวน 3 แหล่งท่องเที่ยว คิดเป็นร้อยละ 42.86 และนอกจากนั้นยังมีแหล่งท่องเที่ยวประเภทประวัติศาสตร์และเชิงวัฒนธรรม ประเภทละ 2 แห่งเป็นแหล่งท่องเที่ยวในพื้นที่ดังกล่าวเช่นกัน โดยมีรายละเอียดแสดงดังภาพที่ 70



ภาพที่ 71 สถานที่ท่องเที่ยวในตำบลสวด อำเภอบ้านหลวง

ตำบลบ้านสวด อำเภอบ้านหลวง มีแหล่งท่องเที่ยวเพียง 2 ประเภทเท่านั้น ได้แก่ แหล่งท่องเที่ยวเชิงประวัติศาสตร์ และเชิงวัฒนธรรม ประเภทละ 1 แหล่งท่องเที่ยว โดยมีรายละเอียดแสดงดังภาพที่ 71

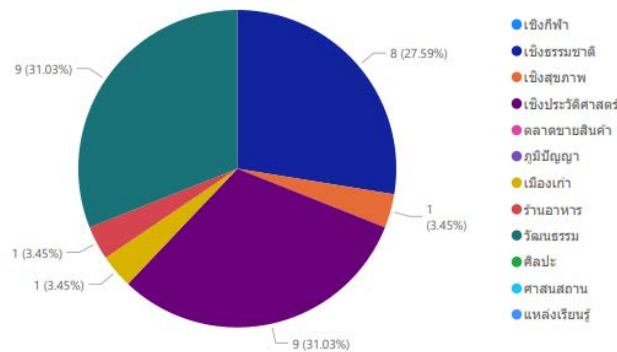


ชื่อสถานที่ท่องเที่ยว	ประเภทของสถานที่ท่องเที่ยว
OTOP ปัวพเก้า ผ่าไทย	ภูมิปัญญา
พระธาตุหินโง	เชิงประวัติศาสตร์, วัฒนธรรม
วัดนางศ์ อุโบสถทรงล้านนา	เชิงประวัติศาสตร์, วัฒนธรรม
วัดบ้านนาแก้ว	เชิงธรรมชาติ, เชิงประวัติศาสตร์, วัฒนธรรม

ภาพที่ 72 สถานที่ท่องเที่ยวในตำบลบ้านเจดีย์ชัย อำเภอปัว

ตำบลบ้านเจดีย์ชัย อำเภอปัว มีแหล่งท่องเที่ยว 4 ประเภท ได้แก่ แหล่งท่องเที่ยวเชิงประวัติศาสตร์ และเชิงวัฒนธรรม เชียงธรรมชาติ และเชิงภูมิปัญญา โดยมีรายละเอียดแสดงดังภาพที่

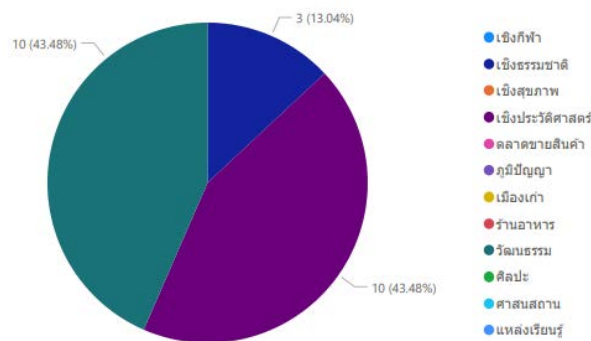
72



ชื่อสถานที่ท่องเที่ยว	ประเภทของสถานที่ท่องเที่ยว
Good Farm	เชิงธรรมชาติ
เมอมอน	ร้านอาหาร
โคกหนองนา	เชิงธรรมชาติ
ตลาดชุมชนบ้านเกิด	เชิงธรรมชาติ, เชิงประวัติศาสตร์, วัฒนธรรม, เมืองเก่า, มรดกโลก, เชิงสุขภาพ
นาเขาเรานาน	เชิงธรรมชาติ
บ่อน้ำบาดาลประจำหมู่บ้านเมอมอน	เชิงธรรมชาติ
ฝายจ้าว	เชิงธรรมชาติ
ฝายลำน้ำขาง	เชิงธรรมชาติ
วัดดอนแก้ว	เชิงประวัติศาสตร์, วัฒนธรรม
วัดนิมิตมงคล	เชิงประวัติศาสตร์, วัฒนธรรม
วัดพระธาตุเบ็งสกัด	เชิงประวัติศาสตร์, วัฒนธรรม
วัดกุเกิด	เชิงธรรมชาติ, เชิงประวัติศาสตร์, วัฒนธรรม
วัดรังษี	เชิงประวัติศาสตร์, วัฒนธรรม
วัดสวนดอก	เชิงประวัติศาสตร์, วัฒนธรรม
อนุสาวรีย์หลวงแสนคำมูล	เชิงประวัติศาสตร์, วัฒนธรรม, มรดกโลก

ภาพที่ 73 สถานที่ท่องเที่ยวในตำบลวรรณคร อำเภอปัว

ตำบลวรรณคร อำเภอปัว มีแหล่งท่องเที่ยวที่หลากหลาย โดยมีแหล่งท่องเที่ยวประเภทวัฒนธรรม จำนวน 8 แห่ง และมีแหล่งท่องเที่ยวเชิงธรรมชาติ จำนวน 7 แห่ง โดยมีรายละเอียดแหล่งท่องเที่ยวประเภทอื่นๆ แสดงดังภาพที่ 73



ชื่อสถานที่ท่องเที่ยว	ประเภทของสถานที่ท่องเที่ยว
พุทธสถานม่อนแสงดาว(วัดหาคีเล็ดกลาง ม.4)	เชิงประวัติศาสตร์, วัฒนธรรม
วังกบวรางธรรมสถาน (ม.10)	เชิงประวัติศาสตร์, วัฒนธรรม
วัดครกขอน (ม.2)	เชิงประวัติศาสตร์, วัฒนธรรม
วัดทุ่งเม็ง (ม.5)	เชิงประวัติศาสตร์, วัฒนธรรม
วัดบ้านสบยาว (ม.7)	เชิงประวัติศาสตร์, วัฒนธรรม
วัดป่าศรีเมืองชัย (ม.10)	เชิงประวัติศาสตร์, วัฒนธรรม, มรดกโลก
วัดหาคีเล็ดบน (ม.1)	เชิงประวัติศาสตร์, วัฒนธรรม
วัดหาคีเล็ดกลาง	เชิงประวัติศาสตร์, วัฒนธรรม
วัดหาคีเล็ดล่าง(ม.3)	เชิงประวัติศาสตร์, วัฒนธรรม
สะพานเมืองจิ่งพัฒนา	เชิงธรรมชาติ
สำนักสงฆ์สุวรรณคีรี(ม.8)	เชิงประวัติศาสตร์, วัฒนธรรม
หาดบ้านสบยาว	เชิงธรรมชาติ
หาดผาชน	เชิงธรรมชาติ

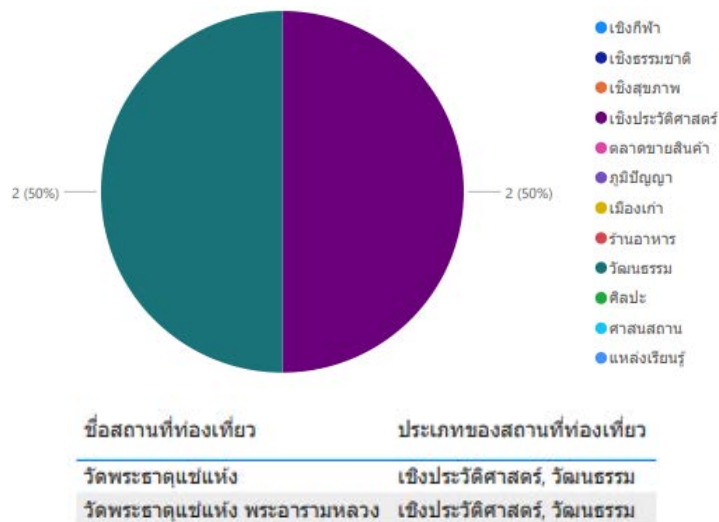
ภาพที่ 74 สถานที่ท่องเที่ยวในตำบลเมืองจิ่ง อำเภอภูเพียง

ตำบลเมืองจิ่ง อำเภอภูเพียง มีแหล่งท่องเที่ยว 3 ประเภท ได้แก่ แหล่งท่องเที่ยวเชิงประวัติศาสตร์ จำนวน 10 แห่ง คิดเป็นร้อยละ 43.48 และแหล่งท่องเที่ยวเชิงวัฒนธรรม จำนวน 10 แห่ง และประเภทเชิงธรรมชาติ จำนวน 3 แหล่งท่องเที่ยว โดยมีรายละเอียดแสดงดังภาพที่ 74



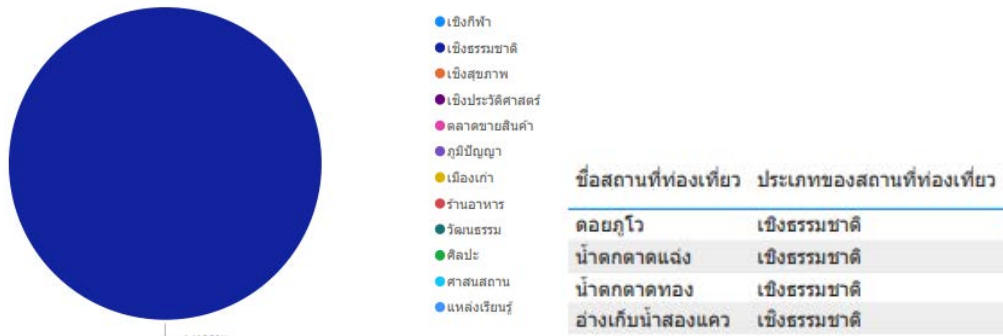
ภาพที่ 75 สถานที่ท่องเที่ยวในตำบลน้ำเกียน อำเภอภูเพียง

ตำบลน้ำเกียน อำเภอภูเพียง มีแหล่งท่องเที่ยวเพียง 2 ประเภทเท่านั้น ได้แก่ แหล่งท่องเที่ยวเชิงธรรมชาติ จำนวน 2 แห่ง และตลาดขายสินค้าชุมชน จำนวน 1 แห่ง โดยมีรายละเอียดแสดงดังภาพที่ 75



ภาพที่ 76 สถานที่ท่องเที่ยวในตำบลม่วงตึ๊ด อำเภอภูเพียง

ตำบลม่วงตึ๊ด อำเภอภูเพียง มีแหล่งท่องเที่ยวเพียง 2 ประเภทเท่านั้น ได้แก่ แหล่งท่องเที่ยวเชิงวัฒนธรรม และแหล่งท่องเที่ยวเชิงประวัติศาสตร์ ประเภทละ 1 แหล่งท่องเที่ยว โดยมีรายละเอียดแสดงดังภาพที่ 76



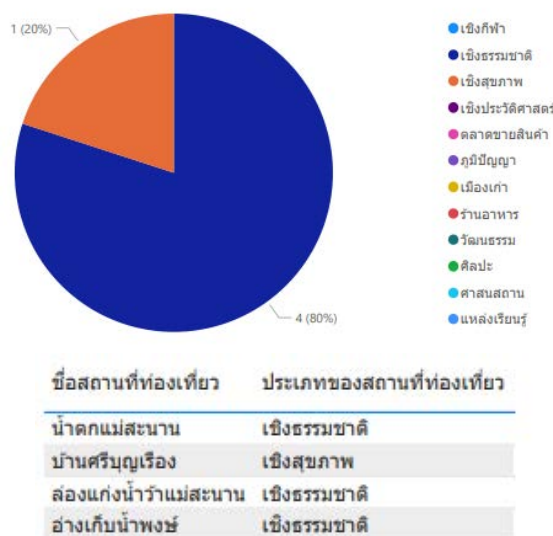
ภาพที่ 77 สถานที่ท่องเที่ยวในตำบลนาไร่หลวง อำเภอสองแคว

ตำบลนาไร่หลวง อำเภอสองแคว มีแหล่งท่องเที่ยวประเภทเชิงธรรมชาติเท่านั้น โดยมีรายละเอียดแสดงดังภาพที่ 77



ภาพที่ 78 สถานที่ท่องเที่ยวในตำบลดู่พงษ์ อำเภอสันติสุข

ตำบลดู่พงษ์ อำเภอสันติสุข มีแหล่งท่องเที่ยวเพียงประเภทเดียวเท่านั้น คือ แหล่งท่องเที่ยวเชิงธรรมชาติ โดยมีรายละเอียดแสดงดังภาพที่ 78

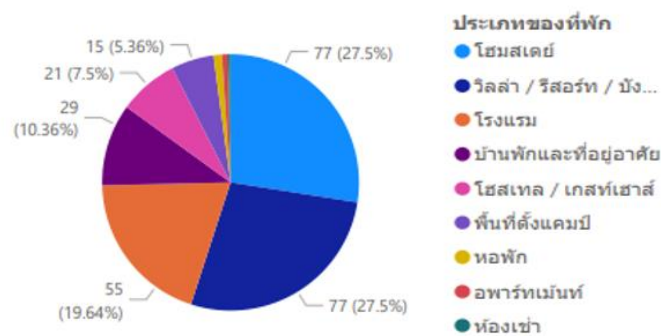


ภาพที่ 79 สถานที่ท่องเที่ยวในตำบลพงษ์ อำเภอสันติสุข

ตำบลพงษ์ อำเภอสันติสุข มีแหล่งท่องเที่ยวเพียง 2 ประเภทเท่านั้น ได้แก่ แหล่งท่องเที่ยวเชิงธรรมชาติ จำนวน 3 แห่ง และแหล่งท่องเที่ยวเชิงสุขภาพที่ จำนวน 1 แห่ง โดยมีรายละเอียดแสดงดังภาพที่ 79

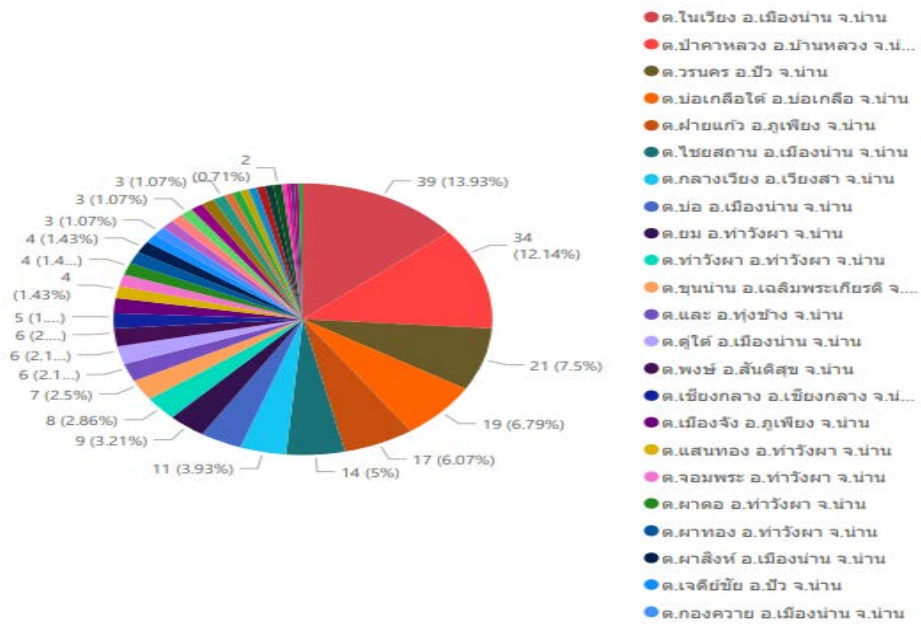
3.3. หมวดหมู่ที่ 3 ที่พัก/โรงแรม

ผลการวิเคราะห์โดยใช้ตัวแปร ประเภทที่พัก ซึ่งประกอบด้วยรายละเอียดของข้อมูล ได้แก่ โฮมสเตย์ วิลล่า/รีสอร์ท/บังกะโล โรงแรม บ้านพักและที่อยู่อาศัย โฮสเทล/เกสต์เฮาส์ พื้นที่ตั้งแคมป์ หอพัก อพาร์ทเมนต์ ห้องเช่า เป็นตัวชี้้นำในการวิเคราะห์ แสดงผลการวิเคราะห์ดังนี้



ภาพที่ 80 ประเภทของที่พัก

โฮมสเตย์ และวิลล่า/รีสอร์ท/บังกะโล เป็น 2 ประเภทที่พักที่มีจำนวนมากที่สุดในพื้นที่จังหวัดน่าน โดยมีประเภทละ 77 แห่ง คิดเป็นร้อยละ 27.5% จากทั้งหมด และโรงแรมเป็นประเภทห้องพักในลำดับที่ 3 ที่มีให้บริการในพื้นที่จังหวัดน่าน นับเป็นจำนวน 55 แห่งหรือคิดเป็นร้อยละ 19.64% และในทางกลับกันห้องเช่าจะเป็นประเภทที่พักที่มีจำนวนน้อยที่สุด โดยมีค่าไม่ถึงร้อยละ 1 โดยประมาณ ดังแสดงรายละเอียดดังภาพที่ 80



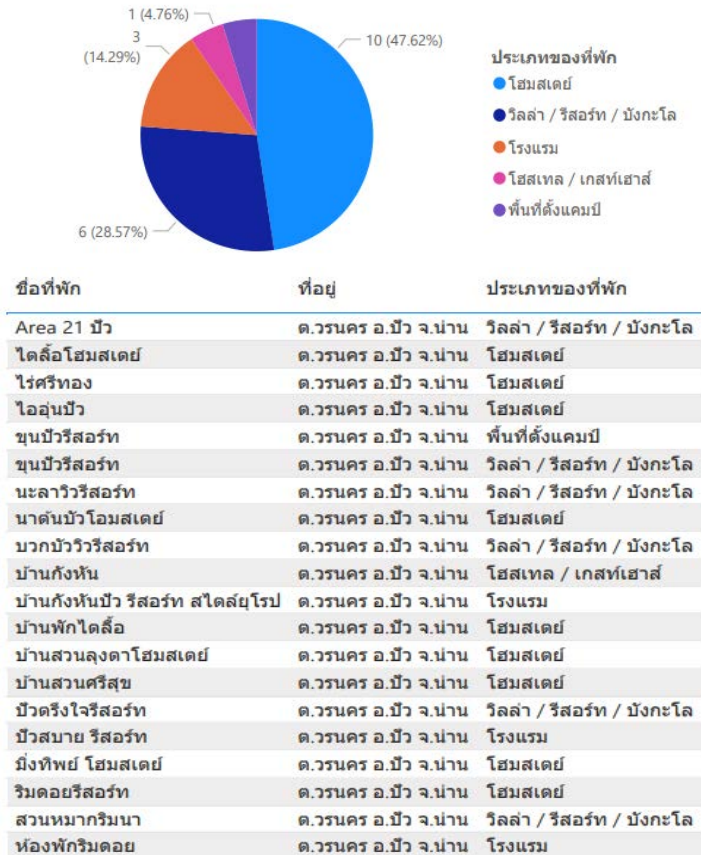
ภาพที่ 81 ที่ตั้งของที่พักในจังหวัดน่าน

จะเห็นว่าพื้นที่ตำบลในเวียง อำเภอเมือง จังหวัดน่าน เป็นพื้นที่ที่มีการรวมตัวของที่พักมากที่สุด คือ เป็นจำนวนมากถึง 39 แห่งคิดเป็นร้อยละ 13.93% และรองลงมาคือ ตำบลบ่อเกลือใต้ มีจำนวน 34 แห่งคิดเป็นร้อยละ 12.14% แสดงดังภาพที่ และข้อมูลประเภทของที่พัก เมื่อพิจารณาในแต่ละตำบล ได้ผลลัพธ์ดังนี้



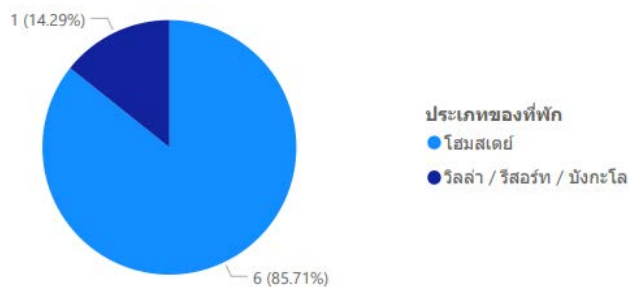
ภาพที่ 82 ตำบลเจดีย์ชัย อำเภอปัว

ตำบลเจดีย์ชัย อำเภอปัว พบว่ามีโฮมสเตย์เป็นที่พักที่มีจำนวนมากที่สุด คือ จำนวน 2 แห่งคิดเป็นร้อยละ 66.67% และมีวิลล่า/รีสอร์ท/บังกะโล เป็นประเภทที่พักที่มีจำนวนเพียง 1 แห่ง ซึ่งคิดเป็นร้อยละ 33.33% ดังปรากฏในภาพที่ 82



ภาพที่ 83 ที่พักในตำบลวรนคร อำเภอบัว

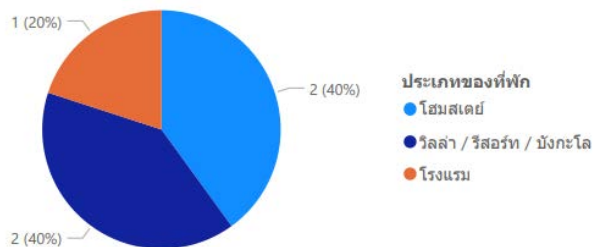
ตำบลวรนคร อำเภอบัว มีที่พักประเภทโฮมสเตย์เป็นส่วนใหญ่ โดยมีจำนวนถึง 10 แห่ง คิดเป็นร้อยละ 47.62 และมีวิลล่า/รีสอร์ท/บังกะโล เป็นที่พักจำนวน 6 แห่ง คิดเป็นร้อยละ 28.57 ในลำดับที่ 2 และโดยมีที่พักประเภทโรงแรม โฮสเทล และพื้นที่ตั้งแคมป์ เป็นประเภทที่พักที่มีให้บริการในพื้นที่ดังกล่าวเช่นกันแต่มีจำนวนไม่มากนัก โดยมีรายละเอียดแสดงดังภาพที่ 83



ชื่อที่พัก	ที่อยู่	ประเภทของที่พัก
เจริญโฮมสเตย์@สะจุก	ด.ขุนน่าน อ.เฉลิมพระเกียรติ จ.น่าน	โฮมสเตย์
เลาะภูวโฮมสเตย์	ด.ขุนน่าน อ.เฉลิมพระเกียรติ จ.น่าน	โฮมสเตย์
ที่นี่เพียงซ้อโฮมสเตย์	ด.ขุนน่าน อ.เฉลิมพระเกียรติ จ.น่าน	โฮมสเตย์
ภูสายลมโกรก	ด.ขุนน่าน อ.เฉลิมพระเกียรติ จ.น่าน	โฮมสเตย์
ม่อนอิงหมอก-สะจุก	ด.ขุนน่าน อ.เฉลิมพระเกียรติ จ.น่าน	โฮมสเตย์
หม่อนคีรีดาว	ด.ขุนน่าน อ.เฉลิมพระเกียรติ จ.น่าน	วิลล่า / รีสอร์ท / บังกะโล
ห้วยฟองโฮมสเตย์	ด.ขุนน่าน อ.เฉลิมพระเกียรติ จ.น่าน	โฮมสเตย์

ภาพที่ 84 ที่พักในตำบลขุนน่าน อำเภอเฉลิมพระเกียรติ

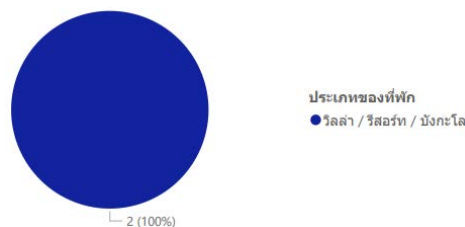
ตำบลขุนน่าน อำเภอเฉลิมพระเกียรติ มีที่พักประเภทโฮมสเตย์เป็นส่วนใหญ่ โดยมีจำนวน 6 แห่ง ซึ่งคิดเป็นร้อยละ 85.71 และมีวิลล่า/รีสอร์ท/บังกะโล เป็นที่พักอีกประเภทหนึ่งที่มีให้บริการจำนวน 1 แห่ง คิดเป็นร้อยละ 14.29 โดยมีรายละเอียดแสดงดังภาพที่ 84



ชื่อที่พัก	ที่อยู่	ประเภทของที่พัก
The River Run Chiang Klang	ด.เขียงกลาง อ.เขียงกลาง จ.น่าน	วิลล่า / รีสอร์ท / บังกะโล
แสงทองรีสอร์ท	ด.เขียงกลาง อ.เขียงกลาง จ.น่าน	โรงแรม
นวลกระจ่าง	ด.เขียงกลาง อ.เขียงกลาง จ.น่าน	โฮมสเตย์
บ้านไอน่าน	ด.เขียงกลาง อ.เขียงกลาง จ.น่าน	โฮมสเตย์
ห้องพัก999	ด.เขียงกลาง อ.เขียงกลาง จ.น่าน	วิลล่า / รีสอร์ท / บังกะโล

ภาพที่ 85 ที่พักในตำบลเขียงกลาง อำเภอเขียงกลาง

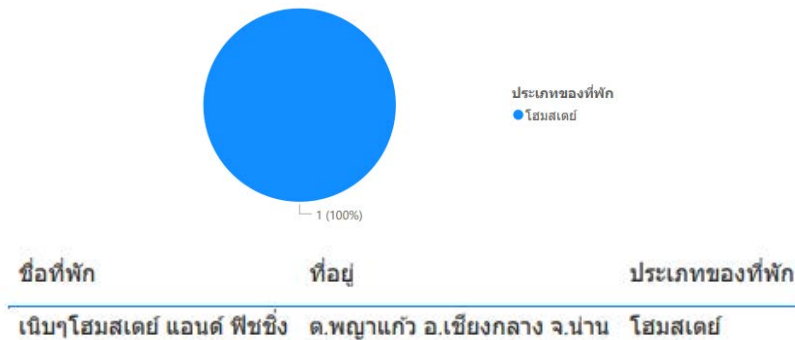
ตำบลเขียงกลาง อำเภอเขียงกลาง มีที่พักประเภทโฮมสเตย์ และประเภทมีวิลล่า/รีสอร์ท/บังกะโล มีจำนวนประเภทละ 2 แห่ง ซึ่งคิดเป็นร้อยละ 40 และมีที่พักประเภทโรงแรมเพียง 1 แห่ง คิดเป็นร้อยละ 20 โดยมีรายละเอียดแสดงดังภาพที่ 85



ชื่อที่พัก	ที่อยู่	ประเภทของที่พัก
เก้าล้านรีสอร์ท	ด.เปือ อ.เขียงกลาง จ.น่าน	วิลล่า / รีสอร์ท / บังกะโล
สุขฤทัย การ์เด้นโฮม	ด.เปือ อ.เขียงกลาง จ.น่าน	วิลล่า / รีสอร์ท / บังกะโล

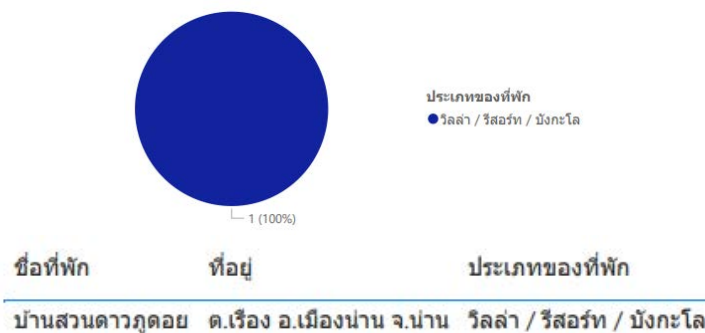
ภาพที่ 86 ที่พักในตำบลเปือ อำเภอเขียงกลาง

ตำบลเปือ อำเภอยะลา มีที่พักวิลล่า/รีสอร์ท/บังกะโล เป็นเพียงที่พักประเภทเดียวที่ให้บริการในพื้นที่ ซึ่งมีจำนวน 2 แห่งเท่านั้น โดยมีรายละเอียดแสดงดังภาพที่ 86



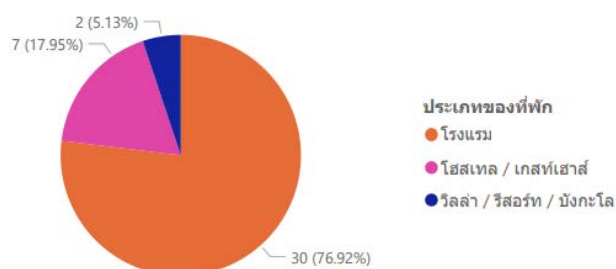
ภาพที่ 87 ที่พักในตำบลพญาแก้ว อำเภอยะลา

ตำบลพญาแก้ว อำเภอยะลา มีที่พักประเภทรีสอร์ทเพียงประเภทเดียวที่ให้บริการในพื้นที่ดังกล่าวโดยมีรายละเอียดแสดงดังภาพที่ 87



ภาพที่ 88 ที่พักในตำบลเวียง อำเภอเมืองน่าน

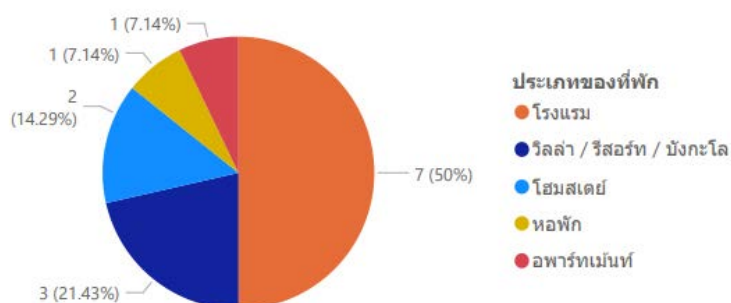
ตำบลเวียง อำเภอเมืองน่าน มีที่พักประเภทวิลล่า/รีสอร์ท/บังกะโล เพียงประเภทเดียวเท่านั้นที่มีให้บริการเพียง 1 แห่งเท่านั้น โดยมีรายละเอียดแสดงดังภาพที่ 88



ชื่อที่พัก	ที่อยู่	ประเภทของที่พัก
Baan Yuuplearn	ด.ในเวียง อ.เมืองน่าน จ.น่าน	โฮสเทล / เกสต์เฮาส์
De Nan Hotel	ด.ในเวียง อ.เมืองน่าน จ.น่าน	โรงแรม
Dselin boutique hotel	ด.ในเวียง อ.เมืองน่าน จ.น่าน	โรงแรม
Ma-Taò cafe&hotel	ด.ในเวียง อ.เมืองน่าน จ.น่าน	โรงแรม
Mystay Hotel	ด.ในเวียง อ.เมืองน่าน จ.น่าน	โฮสเทล / เกสต์เฮาส์
Nan Nakara	ด.ในเวียง อ.เมืองน่าน จ.น่าน	โรงแรม
Nirvanan Hotel	ด.ในเวียง อ.เมืองน่าน จ.น่าน	โรงแรม
Richmond Nan Hotel	ด.ในเวียง อ.เมืองน่าน จ.น่าน	โรงแรม
Yindee Home & Cafe	ด.ในเวียง อ.เมืองน่าน จ.น่าน	โฮสเทล / เกสต์เฮาส์
เควัน โมเดิร์น อาร์ต โฮเทล	ด.ในเวียง อ.เมืองน่าน จ.น่าน	โรงแรม
เสือนข้างเผือก	ด.ในเวียง อ.เมืองน่าน จ.น่าน	โรงแรม
โรงแรมเบญญา น่าน	ด.ในเวียง อ.เมืองน่าน จ.น่าน	โรงแรม
โรงแรมเพิ่มพูล 1	ด.ในเวียง อ.เมืองน่าน จ.น่าน	โรงแรม
โรงแรมเพิ่มพูล 2	ด.ในเวียง อ.เมืองน่าน จ.น่าน	โรงแรม
โรงแรมข้าหลวงเพลส น่าน	ด.ในเวียง อ.เมืองน่าน จ.น่าน	โรงแรม
โรงแรมคุ้มเมืองมินทร์ บูทีค	ด.ในเวียง อ.เมืองน่าน จ.น่าน	โรงแรม
โรงแรมคุ้มแก้วดาวพลาเซซ	ด.ในเวียง อ.เมืองน่าน จ.น่าน	โรงแรม
โรงแรมชมน่านเพลส	ด.ในเวียง อ.เมืองน่าน จ.น่าน	โรงแรม
โรงแรมน่านเทรชเซอร์	ด.ในเวียง อ.เมืองน่าน จ.น่าน	โรงแรม
โรงแรมน่านกรีนเพลส	ด.ในเวียง อ.เมืองน่าน จ.น่าน	โรงแรม
โรงแรมน่านธราเพลส	ด.ในเวียง อ.เมืองน่าน จ.น่าน	โรงแรม
โรงแรมน่านบูติค	ด.ในเวียง อ.เมืองน่าน จ.น่าน	โรงแรม
โรงแรมน่านพันวา	ด.ในเวียง อ.เมืองน่าน จ.น่าน	โรงแรม
โรงแรมน่านวิลลส์	ด.ในเวียง อ.เมืองน่าน จ.น่าน	โรงแรม
โรงแรมน่านสบายดี	ด.ในเวียง อ.เมืองน่าน จ.น่าน	โรงแรม
โรงแรมบ้านน่าน	ด.ในเวียง อ.เมืองน่าน จ.น่าน	โรงแรม
โรงแรมพรบุรี	ด.ในเวียง อ.เมืองน่าน จ.น่าน	โรงแรม
โรงแรมนครน่าน	ด.ในเวียง อ.เมืองน่าน จ.น่าน	โรงแรม

ภาพที่ 89 ที่พักในตำบลในเวียง อำเภอเมืองน่าน

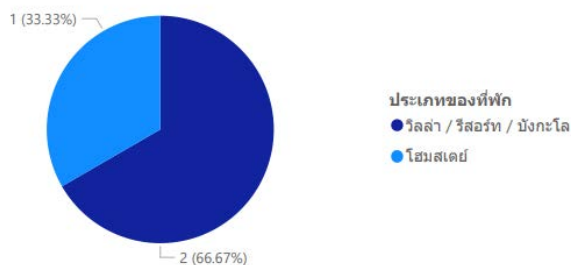
ตำบลในเวียง อำเภอเมืองน่าน มีที่พักประเภทโรงแรมเป็นจำนวนมากที่มีให้บริการ มากถึง 25 แห่งซึ่งคิดเป็นร้อยละ 30 และมีโฮสเทล/เกสต์เฮา เป็นที่พักที่มีให้บริการในพื้นที่ดังกล่าวเช่นกัน แต่มีเพียง 2 แห่ง โดยมีรายละเอียดแสดงดังภาพที่ 89



ชื่อที่พัก	ที่อยู่	ประเภทของที่พัก
Leela Boutique	ด.ไชยสถาน อ.เมืองน่าน จ.น่าน	โรงแรม
เรือนไม้งามรีสอร์ท	ด.ไชยสถาน อ.เมืองน่าน จ.น่าน	วิลล่า / รีสอร์ท / บังกะโล
เขื่อนปานสมาลัย	ด.ไชยสถาน อ.เมืองน่าน จ.น่าน	โรงแรม
ชาลีมีใจ	ด.ไชยสถาน อ.เมืองน่าน จ.น่าน	โฮมสเตย์
ดวงดาวรีสอร์ท	ด.ไชยสถาน อ.เมืองน่าน จ.น่าน	วิลล่า / รีสอร์ท / บังกะโล
ธนกฤต อพาร์ทเมนท์	ด.ไชยสถาน อ.เมืองน่าน จ.น่าน	อพาร์ทเมนท์
ปานกรินเลควิล รีสอร์ท	ด.ไชยสถาน อ.เมืองน่าน จ.น่าน	โรงแรม
ปานฟ้าชลธี	ด.ไชยสถาน อ.เมืองน่าน จ.น่าน	โรงแรม
ปานรอยัล nan royal resort	ด.ไชยสถาน อ.เมืองน่าน จ.น่าน	โรงแรม
ปานศรีปันนารีสอร์ท	ด.ไชยสถาน อ.เมืองน่าน จ.น่าน	โรงแรม
ปานหนึ่งเดียวโฮมสเตย์	ด.ไชยสถาน อ.เมืองน่าน จ.น่าน	โฮมสเตย์
นุระพีเฮาส์	ด.ไชยสถาน อ.เมืองน่าน จ.น่าน	โรงแรม
สืลาวดีรีสอร์ท	ด.ไชยสถาน อ.เมืองน่าน จ.น่าน	วิลล่า / รีสอร์ท / บังกะโล
หอพักสี่สม	ด.ไชยสถาน อ.เมืองน่าน จ.น่าน	หอพัก

ภาพที่ 90 ที่พักในตำบลไชยสถาน อำเภอเมืองน่าน

ตำบลไชยสถาน อำเภอเมืองน่าน มีที่พักประเภทโรงแรมจำนวน 7 แห่ง ซึ่งคิดเป็นร้อยละ 50 หรือครึ่งหนึ่งของประเภทห้องพักที่มีให้บริการในพื้นที่ดังกล่าว และมีวิลล่า/รีสอร์ท/บังกะโล เป็นที่พักอีกประเภทหนึ่งที่มีให้บริการในพื้นที่ดังกล่าว ซึ่งมี 3 แห่ง คิดเป็นร้อยละ 21.43 โดยมีรายละเอียดของที่พักที่เหลือแสดงดังภาพที่ 90

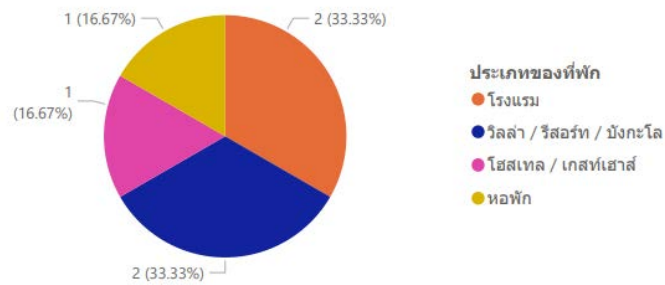


ชื่อที่พัก	ที่อยู่	ประเภทของที่พัก
มานแก้ว รีสอร์ท	ด.เจดีย์ชัย อ.ปัว จ.น่าน	วิลล่า / รีสอร์ท / บังกะโล
ศุภนันทบ้านนา	ด.เจดีย์ชัย อ.ปัว จ.น่าน	โฮมสเตย์
ฮิมนาโฮมสเตย์	ด.เจดีย์ชัย อ.ปัว จ.น่าน	โฮมสเตย์

ภาพที่ 91 ที่พักในตำบลเจดีย์ชัย อำเภอปัว

ตำบลเจดีย์ชัย อำเภอปัว มีที่พักประเภทวิลล่า/รีสอร์ท/บังกะโล เป็นส่วนใหญ่ที่เปิดให้บริการในพื้นที่โดยมีโฮมสเตย์ เป็นที่พักเพียง 2 แห่งเท่านั้นที่มีให้บริการในพื้นที่ดังกล่าว โดยมี

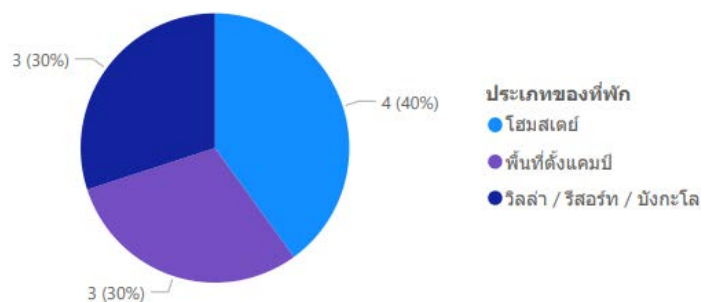
รายละเอียดของที่พักที่เหลือแสดงดังภาพที่ 91



ชื่อที่พัก	ที่อยู่	ประเภทของที่พัก
Casa Foresta Nan-คาซ่า ฟอเรสตา นาน	ต.ตุ๊ต อ.เมืองปาน จ.ปาน	วิลล่า / รีสอร์ท / บังกะโล
เอียนตะวันรีสอร์ท	ต.ตุ๊ต อ.เมืองปาน จ.ปาน	วิลล่า / รีสอร์ท / บังกะโล
โรงแรม ดี อิมเพรส นาน	ต.ตุ๊ต อ.เมืองปาน จ.ปาน	โรงแรม
โรงแรมนานเขาบ่อย	ต.ตุ๊ต อ.เมืองปาน จ.ปาน	โรงแรม
บ้านกรีนวิวโฮเทล	ต.ตุ๊ต อ.เมืองปาน จ.ปาน	โฮสเทล / เกสท์เฮาส์
หอดูมสุข	ต.ตุ๊ต อ.เมืองปาน จ.ปาน	หอพัก

ภาพที่ 92 ที่พักในตำบลตุ๊ต อำเภอมืองปาน


ตำบลตุ๊ต อำเภอมืองปาน มีที่พักประเภทโรงแรม และวิลล่า/รีสอร์ท/บังกะโล เปิดให้บริการในจำนวนที่เท่ากันคือ ประเภทละ 2 แห่ง คิดเป็นร้อยละ 33.33 และมีที่พักประเภทโฮสเทล และวิลล่า/ รีสอร์ท/บังกะโล เป็นที่พักอีกสองประเภทหนึ่ง ที่มีให้บริการประเภทละ 1 แห่ง โดยมีรายละเอียดของที่พักที่เหลือแสดงดังภาพที่ 92



ชื่อที่พัก	ที่อยู่	ประเภทของที่พัก
Chang Park	ต.บ่อ อ.เมืองปาน จ.ปาน	พื้นที่ตั้งแคมป์
Nan Waterside	ต.บ่อ อ.เมืองปาน จ.ปาน	วิลล่า / รีสอร์ท / บังกะโล
เดอะวอเตอร์ไซด์ นาน	ต.บ่อ อ.เมืองปาน จ.ปาน	วิลล่า / รีสอร์ท / บังกะโล
ไหมมี	ต.บ่อ อ.เมืองปาน จ.ปาน	พื้นที่ตั้งแคมป์
ไร่ไอลูน	ต.บ่อ อ.เมืองปาน จ.ปาน	โฮมสเตย์
ข้างปาร์ค	ต.บ่อ อ.เมืองปาน จ.ปาน	วิลล่า / รีสอร์ท / บังกะโล
ที่ตั้งแคมป์	ต.บ่อ อ.เมืองปาน จ.ปาน	พื้นที่ตั้งแคมป์
บ้านไร่ไอลูน	ต.บ่อ อ.เมืองปาน จ.ปาน	โฮมสเตย์
บ้านสวนโฮมสเตย์	ต.บ่อ อ.เมืองปาน จ.ปาน	โฮมสเตย์

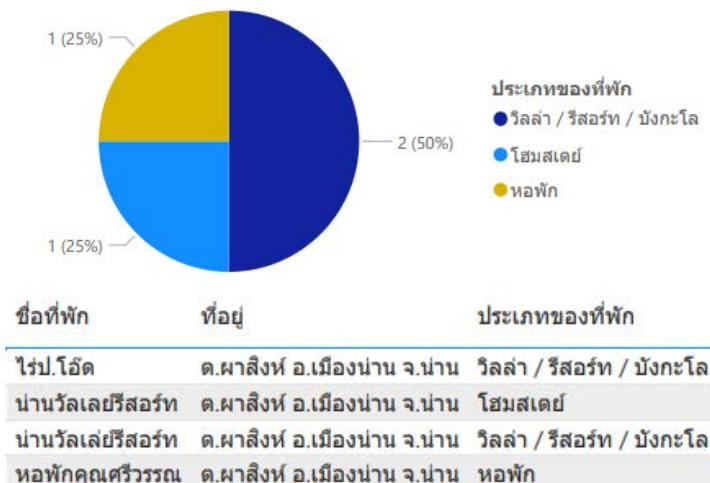
ภาพที่ 93 ที่พักในตำบลบ่อ อำเภอมืองปาน

ตำบลบ่อ อำเภอมืองน่าน มีที่พักประเภทโฮมสเตย์ เปิดให้บริการ 3 แห่ง คิดเป็นร้อยละ 40 โดยมีพื้นที่ตั้งแคมป์ และวิลล่า/รีสอร์ท/บังกะโล เปิดให้บริการในจำนวนที่เท่ากันคือ ประเภทละ 3 แห่ง คิดเป็นร้อยละ 30 แห่ง โดยมีรายละเอียดของที่พักที่เหลือแสดงดังภาพที่ 93



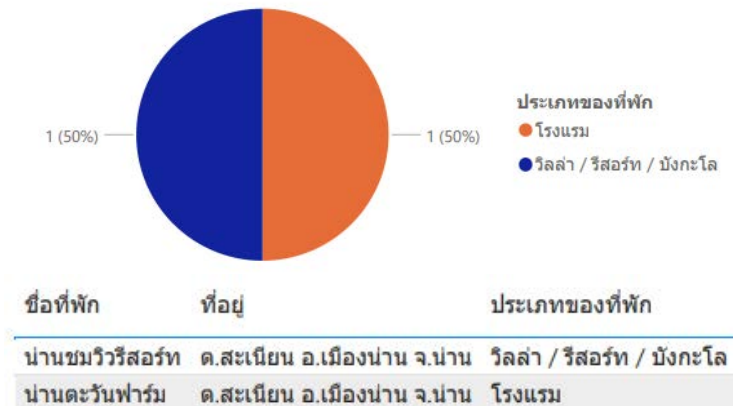
ภาพที่ 94 ที่พักในตำบลบ่อสวก อำเภอมืองน่าน

ตำบลบ่อสวก อำเภอมืองน่าน มีที่พักประเภทโฮมสเตย์เพียงประเภทเดียวเท่านั้นที่เปิดให้บริการ ซึ่งมีจำนวนเพียง 3 แห่ง โดยมีรายละเอียดของที่พักที่เหลือแสดงดังภาพที่ 94



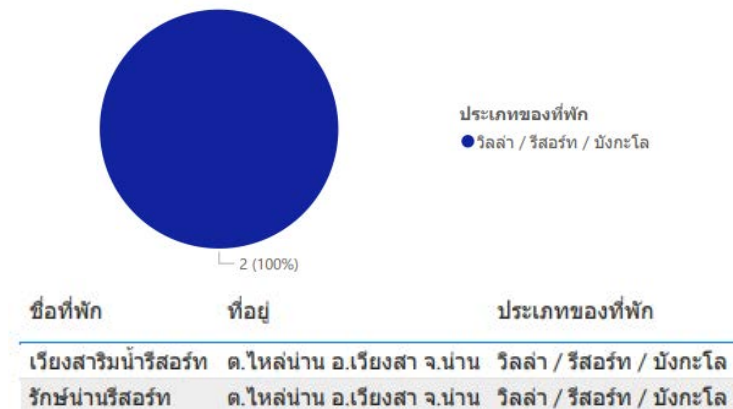
ภาพที่ 95 ที่พักในตำบลผาสิงห์ อำเภอมืองน่าน

ตำบลผาสิงห์ อำเภอมืองน่าน มีที่พักประเภทวิลล่า/รีสอร์ท/บังกะโล เป็นที่พักที่มีจำนวนมากที่สุดในพื้นที่ดังกล่าว คือ มีจำนวน 2 แห่ง คิดเป็นร้อยละ 50 และมีหอพัก และโฮมสเตย์ เป็นประเภทที่พักที่มีให้บริการในพื้นที่ดังกล่าวด้วย แต่มีประเภทละ 1 แห่งเท่านั้น โดยมีรายละเอียดของที่พักแสดง ดังภาพที่ 95



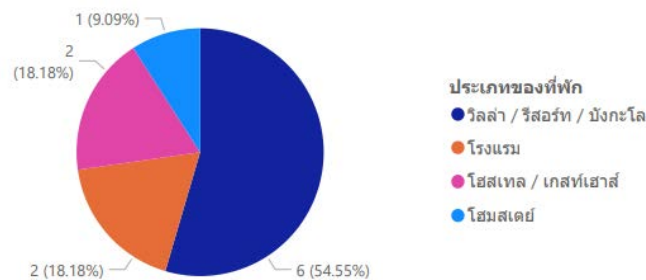
ภาพที่ 96 ที่พักในตำบลสะเนียน อำเภอเมืองน่าน

ตำบลสะเนียน อำเภอเมืองน่าน มีที่พัก 2 ประเภท ได้แก่ โรงแรม และวิลล่า/รีสอร์ท/บังกะโล โดยมีจำนวนอย่างละ 1 แห่งเท่านั้น โดยมีรายละเอียดของที่พักแสดงดังภาพที่ 96



ภาพที่ 97 ที่พักในตำบลไหล่น่าน อำเภอเวียงสา

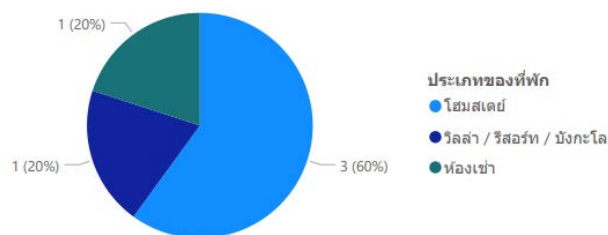
ตำบลไหล่น่าน อำเภอเวียงสา มีเพียงที่พักประเภทวิลล่า/รีสอร์ท/บังกะโล เป็นที่พักเพียงประเภทเดียวที่มีให้บริการ โดยมีรายละเอียดของที่พักแสดงดังภาพที่ 97



ชื่อที่พัก	ที่อยู่	ประเภทของที่พัก
เวียงม้อ เกสต์เฮ้าส์	ต.กลางเวียง อ.เวียงสา จ.น่าน	โฮสเทล / เกสต์เฮ้าส์
โรงแรมน่านภาคีเพลส	ต.กลางเวียง อ.เวียงสา จ.น่าน	โรงแรม
คนขุนเขา รีสอร์ท	ต.กลางเวียง อ.เวียงสา จ.น่าน	วิลล่า / รีสอร์ท / บังกะโล
ซิดชายชลรีสอร์ท	ต.กลางเวียง อ.เวียงสา จ.น่าน	วิลล่า / รีสอร์ท / บังกะโล
น่าน คันทรีโฮม	ต.กลางเวียง อ.เวียงสา จ.น่าน	วิลล่า / รีสอร์ท / บังกะโล
น่านแควโฮม	ต.กลางเวียง อ.เวียงสา จ.น่าน	วิลล่า / รีสอร์ท / บังกะโล
บางอ้อ การ์เด้นโฮม	ต.กลางเวียง อ.เวียงสา จ.น่าน	โรงแรม
บ้านกะหลีกโฮมสเตย์	ต.กลางเวียง อ.เวียงสา จ.น่าน	โฮมสเตย์
บ้านสวนเก็ดเฮ้าส์	ต.กลางเวียง อ.เวียงสา จ.น่าน	โฮสเทล / เกสต์เฮ้าส์
บ้านสวนรีสอร์ท	ต.กลางเวียง อ.เวียงสา จ.น่าน	วิลล่า / รีสอร์ท / บังกะโล
ภูริโฮม	ต.กลางเวียง อ.เวียงสา จ.น่าน	วิลล่า / รีสอร์ท / บังกะโล

ภาพที่ 98 ที่พักในตำบลกลางเวียง อำเภอเวียงสา

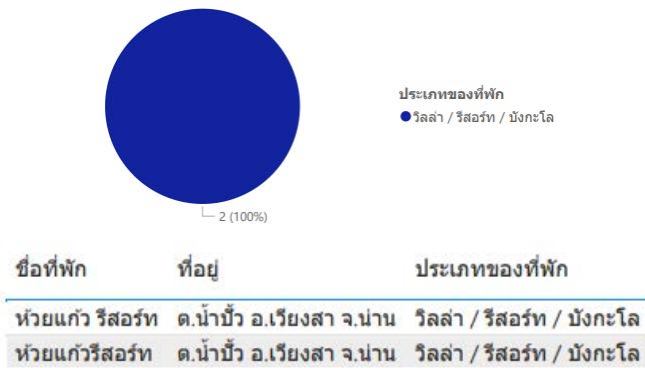
ตำบลกลางเวียง อำเภอเวียงสา มีที่พักประเภทวิลล่า/รีสอร์ท/บังกะโล เป็นที่พักที่มีจำนวนมากที่สุดในพื้นที่ดังกล่าว คือ มีจำนวน 6 แห่ง คิดเป็นร้อยละ 54.55 โดยมีโรงแรม และโฮสเทล/เกสต์เฮ้าส์ เป็นที่พักที่มีให้บริการในพื้นที่ดังกล่าวด้วย จำนวนอย่างละ 2 แห่ง คิดเป็นประเภทร้อยละ 18.18 โดยมีรายละเอียดของที่พักแสดงดังภาพที่ 98



ชื่อที่พัก	ที่อยู่	ประเภทของที่พัก
ไร่ศรีภิรมย์	ต.กืมตอง อ.เมืองน่าน จ.น่าน	วิลล่า / รีสอร์ท / บังกะโล
ชะเอมเบิ่งใจ	ต.กืมตอง อ.เมืองน่าน จ.น่าน	โฮมสเตย์
ทรงชัยห้องเช่า	ต.กืมตอง อ.เมืองน่าน จ.น่าน	ห้องเช่า
บ้านนาตาหอมรีสอร์ท&ฟาร์มสเตย์	ต.ตาลชุม อ.เวียงสา จ.น่าน	โฮมสเตย์
บ้านสวนกลิ่นขจร	ต.ตาลชุม อ.เวียงสา จ.น่าน	โฮมสเตย์

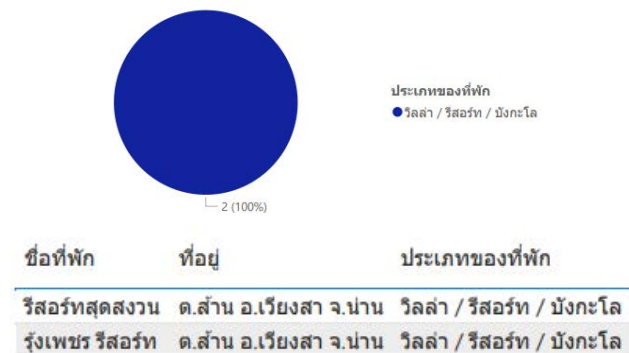
ภาพที่ 99 ที่พักในตำบลตาลชุม อำเภอเวียงสา

ตำบลตาลชุม อำเภอเวียงสา มีที่พักประเภทโฮมสเตย์ 3 แห่ง คิดเป็นร้อยละ 60 และที่พักประเภทวิลล่า/รีสอร์ท/บังกะโล และห้องเช่า ประเภทละ 1 แห่ง ที่มีให้บริการในพื้นที่ดังกล่าวรวมด้วย โดยมีรายละเอียดของที่พักแสดงดังภาพที่ 99



ภาพที่ 100 ที่พักในตำบลน้ำบัว อำเภอเวียงสา

ตำบลน้ำบัว อำเภอเวียงสา มีที่พักประเภทวิลล่า/รีสอร์ท/บังกะโล เป็นที่พักเพียงประเภทเดียวที่มีให้บริการในพื้นที่ดังกล่าว โดยมีรายละเอียดของที่พักแสดงดังภาพที่ 100



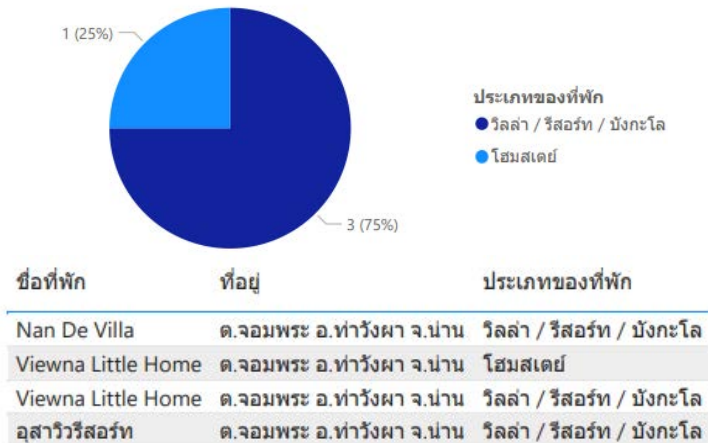
ภาพที่ 101 ที่พักในตำบลसान อำเภอเวียงสา

ตำบลसान อำเภอเวียงสา มีที่พักประเภทวิลล่า/รีสอร์ท/บังกะโล เป็นที่พักเพียงประเภทเดียวที่มีให้บริการในพื้นที่ดังกล่าว โดยมีรายละเอียดของที่พักแสดงดังภาพที่ 101



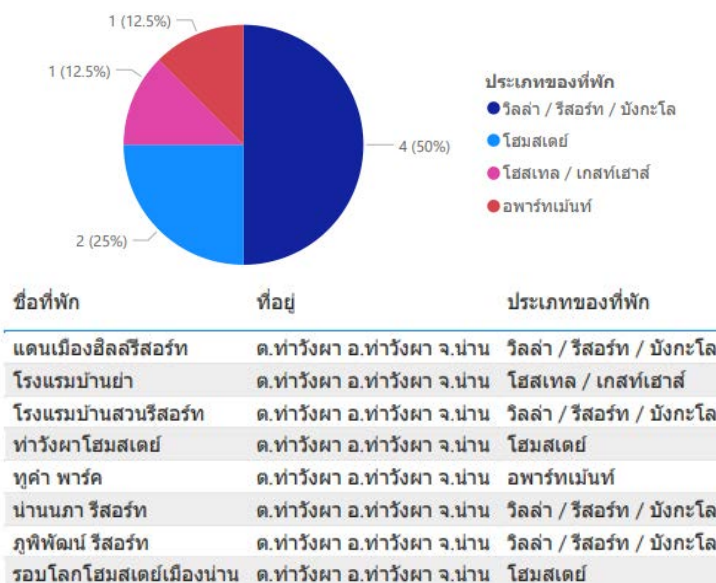
ภาพที่ 102 ที่พักในตำบลแสนทอง อำเภอท่าวังผา

ตำบลแสนทอง อำเภอท่าม่วง มีที่พักประเภทโฮมสเตย์ และประเภทวิลล่า/รีสอร์ท/บังกะโล เป็นที่พักที่มีจำนวนประเภทละ 2 แห่ง โดยมีรายละเอียดแสดงดังภาพที่ 102



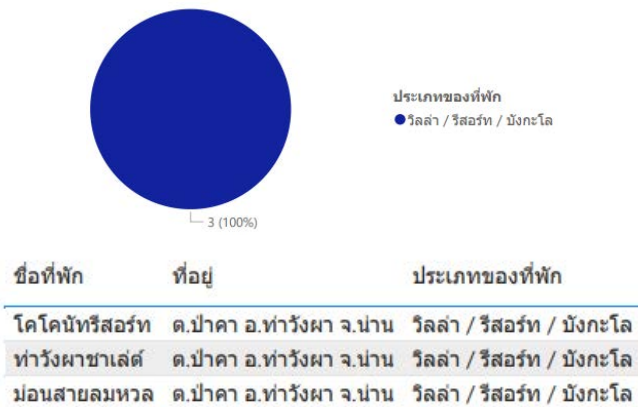
ภาพที่ 103 ที่พักในตำบลจอมพระ อำเภอท่าม่วง

ตำบลจอมพระ อำเภอท่าม่วง มีที่พักประเภทวิลล่า/รีสอร์ท/บังกะโล มากถึง 3 แห่ง โดยมีโฮมสเตย์เพียง 1 แห่งเท่านั้นที่เปิดให้บริการในพื้นที่ดังกล่าว โดยมีรายละเอียดแสดงดังภาพที่ 103



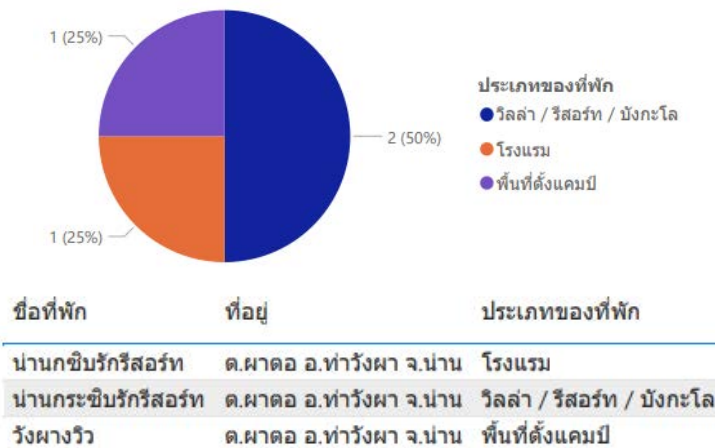
ภาพที่ 104 ที่พักในตำบลท่าม่วง อำเภอท่าม่วง

ตำบลท่าวังผา อำเภอท่าวังผา มีที่พักประเภทวิลล่า/รีสอร์ท/บังกะโล มากถึง 4 แห่ง ซึ่งคิดเป็นร้อยละ 50 และมีโฮมสเตย์เป็นที่พักที่มีให้บริการจำนวน 2 แห่ง ซึ่งคิดเป็นร้อยละ 25 โดยมีรายละเอียดของที่พักที่เหลือแสดงดังภาพที่ 104



ภาพที่ 105 ที่พักในตำบลป่าคา อำเภอท่าวังผา

ตำบลป่าคา อำเภอท่าวังผา มีที่พักประเภทเดียวที่มีให้บริการในพื้นที่ คือ วิลล่า/รีสอร์ท/บังกะโล โดยมีจำนวน 3 แห่ง คิดเป็นร้อยละ 100 โดยมีรายละเอียดแสดงดังภาพที่ 105



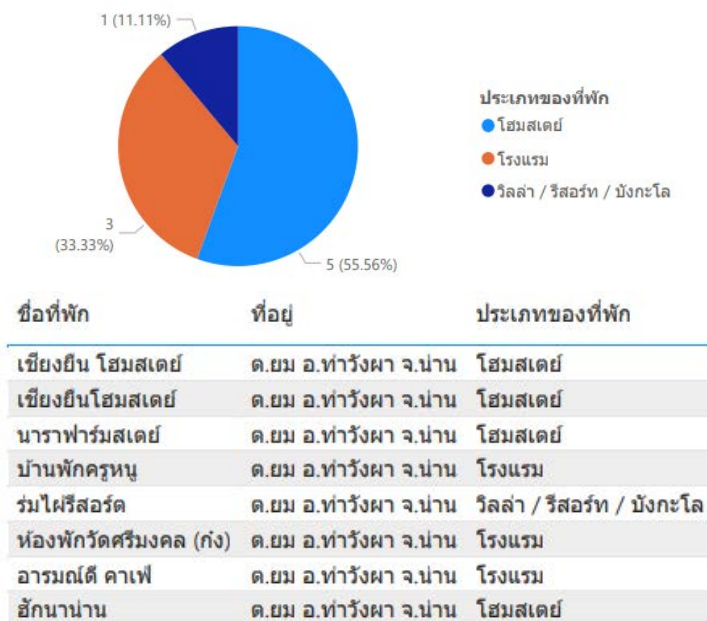
ภาพที่ 106 ที่พักในตำบลผาดอ อำเภอท่าวังผา

ตำบลผาดอ อำเภอท่าวังผา มีที่พักประเภทวิลล่า/รีสอร์ท/บังกะโล เป็นส่วนใหญ่ โดยมีจำนวน 1 แห่ง หรือคิดเป็นร้อยละ 50 โดยมีโรงแรม และพื้นที่ตั้งแคมป์ เป็นที่พักอีก 2 ประเภทที่มีให้บริการในพื้นที่ โดยมีรายละเอียดแสดงดังภาพที่ 106



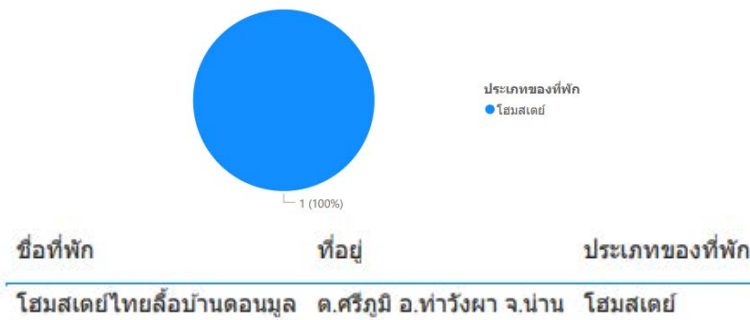
ภาพที่ 107 ที่พักในตำบลผาทอง อำเภอท่าวังผา

ตำบลผาทอง อำเภอท่าวังผา มีที่พักประเภทโฮมสเตย์เท่านั้นที่มีให้บริการในพื้นที่ โดยมีรายละเอียดแสดงดังภาพที่ 107



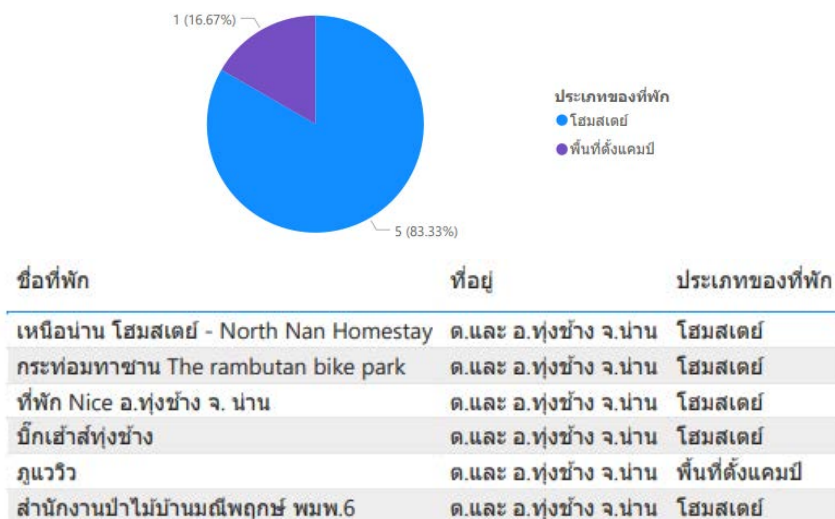
ภาพที่ 108 ที่พักในตำบลยม อำเภอท่าวังผา

ตำบลยม อำเภอท่าวังผา มีที่พักประเภทโฮมสเตย์เป็นส่วนใหญ่ โดยมีจำนวน 5 แห่ง หรือคิดเป็นร้อยละ 55.56 และมีโรงแรม เป็นที่พักจำนวน 3 แห่ง หรือคิดเป็นร้อยละ 33.33 โดยมีรายละเอียดแสดงดังภาพที่ 108



ภาพที่ 109 ที่พักในตำบลศรีภูมิ อำเภอท่าวังผา

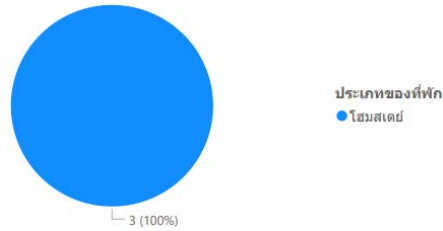
ตำบลศรีภูมิ อำเภอท่าวังผา มีที่พักประเภทโฮมสเตย์เพียงประเภทเดียวที่ให้บริการ โดยมีรายละเอียดแสดงดังภาพที่ 109



ชื่อที่พัก	ที่อยู่	ประเภทของที่พัก
เหนือนาน โฮมสเตย์ - North Nan Homestay	ต.และ อ.ทุ่งช้าง จ.น่าน	โฮมสเตย์
กระท่อมหาชาน The rambutan bike park	ต.และ อ.ทุ่งช้าง จ.น่าน	โฮมสเตย์
ที่พัก Nice อ.ทุ่งช้าง จ. น่าน	ต.และ อ.ทุ่งช้าง จ.น่าน	โฮมสเตย์
บึงเห่าสทุ่งช้าง	ต.และ อ.ทุ่งช้าง จ.น่าน	โฮมสเตย์
ภูแวรว	ต.และ อ.ทุ่งช้าง จ.น่าน	พื้นที่ตั้งแคมป์
สำนักงานป่าไม้บ้านมณีพฤกษ์ พมพ.6	ต.และ อ.ทุ่งช้าง จ.น่าน	โฮมสเตย์

ภาพที่ 110 ที่พักในตำบลและ อำเภอทุ่งช้าง

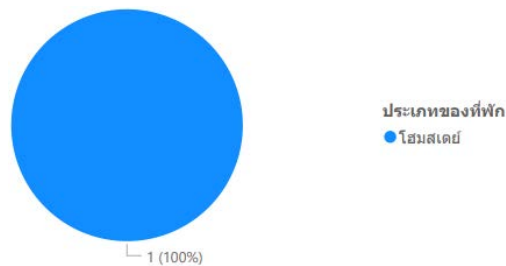
ตำบลและ อำเภอทุ่งช้าง มีที่พักประเภทโฮมสเตย์เป็นส่วนใหญ่ โดยมีจำนวน 5 แห่ง หรือคิดเป็นร้อยละ 83.33 และมีพื้นที่ตั้งแคมป์ เป็นที่พักจำนวน 1 แห่ง หรือคิดเป็นร้อยละ 16.67 โดยมีรายละเอียดแสดงดังภาพที่ 110



ชื่อที่พัก	ที่อยู่	ประเภทของที่พัก
โรงเรียนเพียงหลวง 7 โฮมสเตย์	ต.งอบ อ.ทุ่งช้าง จ.น่าน	โฮมสเตย์
งอบโฮมสเตย์	ต.งอบ อ.ทุ่งช้าง จ.น่าน	โฮมสเตย์
งอบงามดี	ต.งอบ อ.ทุ่งช้าง จ.น่าน	โฮมสเตย์

ภาพที่ 111 ที่พักในตำบลงอบ อำเภอทุ่งช้าง

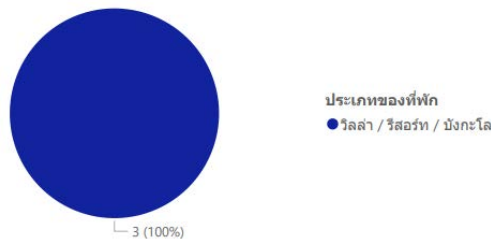
ตำบลงอบ อำเภอทุ่งช้าง มีเพียงโฮมสเตย์ เป็นเพียงที่พักประเภทเดียวที่ให้บริการในพื้นที่ดังกล่าว โดยมีรายละเอียดแสดงดังภาพที่ 111



ชื่อที่พัก	ที่อยู่	ประเภทของที่พัก
แหวทิวาโฮมสเตย์	ต.บัวใหญ่ อ.นาน้อย จ.น่าน	โฮมสเตย์

ภาพที่ 112 ที่พักในตำบลบัวใหญ่ อำเภอนาน้อย

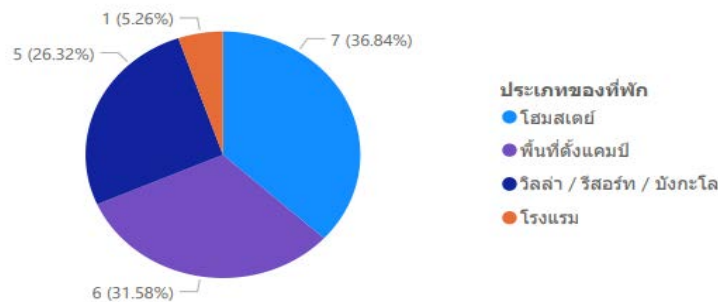
ตำบลบัวใหญ่ อำเภอนาน้อย มีเพียงโฮมสเตย์ เป็นเพียงที่พักประเภทเดียวที่ให้บริการในพื้นที่ดังกล่าว โดยมีรายละเอียดแสดงดังภาพที่ 112



ชื่อที่พัก	ที่อยู่	ประเภทของที่พัก
เป็นบ้าน เป็นเขา เป็นนา เป็นน้ำ	ต.ปึงหลวง อ.นาหมื่น จ.น่าน	วิลล่า / รีสอร์ท / บังกะโล
บ้านพักอึ่งตอย	ต.ปึงหลวง อ.นาหมื่น จ.น่าน	วิลล่า / รีสอร์ท / บังกะโล
สมรวันท์	ต.ปึงหลวง อ.นาหมื่น จ.น่าน	วิลล่า / รีสอร์ท / บังกะโล

ภาพที่ 113 ที่พักในตำบลปึงหลวง อำเภอนาหมื่น

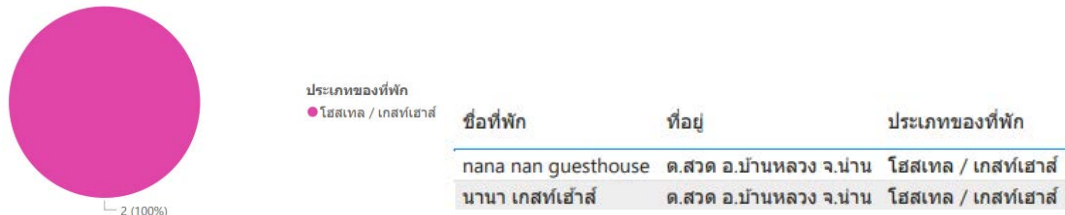
ตำบลปังหวาน อำเภอนาหมื่น มีเพียงวิลล่า/รีสอร์ท/บังกะโล เป็นเพียงที่พักประเภทเดียวที่ให้บริการในพื้นที่ดังกล่าว โดยมีรายละเอียดแสดงดังภาพที่ 113



ชื่อที่พัก	ที่อยู่	ประเภทของที่พัก
เกสโหละมุนธารา	ด.บ่อเกลือใต้ อ.บ่อเกลือ จ.น่าน	พื้นที่ตั้งแคมป์
แคมป์ปิ้งริมนา	ด.บ่อเกลือใต้ อ.บ่อเกลือ จ.น่าน	พื้นที่ตั้งแคมป์
บ่อเกลือของดั่งรีสอร์ท	ด.บ่อเกลือใต้ อ.บ่อเกลือ จ.น่าน	วิลล่า / รีสอร์ท / บังกะโล
บ่อเกลือวิว	ด.บ่อเกลือใต้ อ.บ่อเกลือ จ.น่าน	วิลล่า / รีสอร์ท / บังกะโล
บ่อเกลือวิวรีสอร์ท	ด.บ่อเกลือใต้ อ.บ่อเกลือ จ.น่าน	โรงแรม
บ่อนุรี โฮมสเตย์	ด.บ่อเกลือใต้ อ.บ่อเกลือ จ.น่าน	โฮมสเตย์
บ้านไร่ เลอมางรัก	ด.บ่อเกลือใต้ อ.บ่อเกลือ จ.น่าน	โฮมสเตย์
บ้านถั่ววรรณที่พักบ่อเกลือ	ด.บ่อเกลือใต้ อ.บ่อเกลือ จ.น่าน	โฮมสเตย์
บ้านพักถั่ววรรณ	ด.บ่อเกลือใต้ อ.บ่อเกลือ จ.น่าน	โฮมสเตย์
บ้านสวนศรีวงศ์	ด.บ่อเกลือใต้ อ.บ่อเกลือ จ.น่าน	วิลล่า / รีสอร์ท / บังกะโล
ฟ้าใสรีสอร์ท	ด.บ่อเกลือใต้ อ.บ่อเกลือ จ.น่าน	วิลล่า / รีสอร์ท / บังกะโล
มองมาง MongMang	ด.บ่อเกลือใต้ อ.บ่อเกลือ จ.น่าน	โฮมสเตย์
มองมางMongMang	ด.บ่อเกลือใต้ อ.บ่อเกลือ จ.น่าน	โฮมสเตย์
มอนคอยตากเหมย	ด.บ่อเกลือใต้ อ.บ่อเกลือ จ.น่าน	พื้นที่ตั้งแคมป์
มอนสายลมโฮมสเตย์	ด.บ่อเกลือใต้ อ.บ่อเกลือ จ.น่าน	โฮมสเตย์
ลานกางเต็นท์ บ้านกอก่าง	ด.บ่อเกลือใต้ อ.บ่อเกลือ จ.น่าน	พื้นที่ตั้งแคมป์
ลานกางเต็นท์ขุนไอน้ำ	ด.บ่อเกลือใต้ อ.บ่อเกลือ จ.น่าน	พื้นที่ตั้งแคมป์
อาโปรเดอมาง	ด.บ่อเกลือใต้ อ.บ่อเกลือ จ.น่าน	วิลล่า / รีสอร์ท / บังกะโล
อุซ่าวุ่น้ำบ่อเกลือ2	ด.บ่อเกลือใต้ อ.บ่อเกลือ จ.น่าน	พื้นที่ตั้งแคมป์

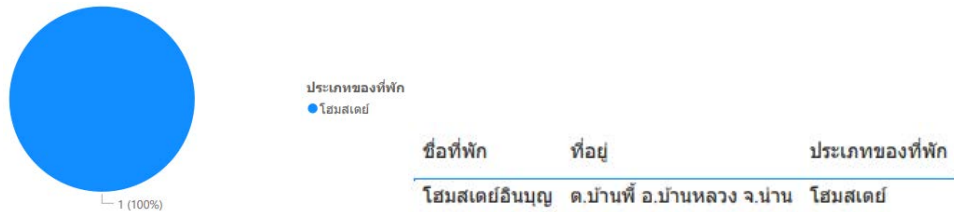
ภาพที่ 114 ที่พักในตำบลบ้านบ่อเกลือใต้ อำเภอบ่อเกลือ

ตำบลบ่อเกลือใต้ อำเภอบ่อเกลือ มีโฮมสเตย์ และพื้นที่ตั้งแคมป์ เป็นประเภทที่พัก 2 ประเภทที่มีจำนวนให้บริการเป็นจำนวนมากในระดับที่ใกล้เคียงกัน คือ จำนวน 7 แห่ง และ 6 แห่ง ตามลำดับ โดยคิดเป็นร้อยละ 36.84 และร้อยละ 31.58 โดยมีรายละเอียดแสดงดังภาพที่ 114



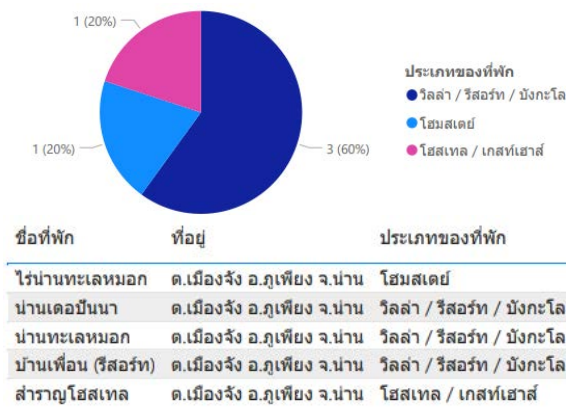
ภาพที่ 116 ที่พักในตำบลบ้านสวด อำเภอบ้านหลวง

ตำบลสวด อำเภอบ้านหลวง มีเพียงโฮสเทล/เกสต์เฮาส์ เป็นประเภทที่พักเพียงประเภทเดียว ที่ให้บริการในพื้นที่ โดยมีรายละเอียดแสดงดังภาพที่ 116



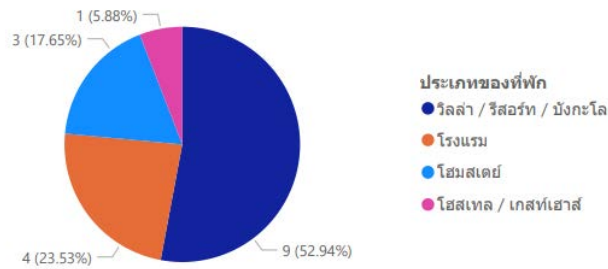
ภาพที่ 117 ที่พักในตำบลบ้านพี่ อำเภอบ้านหลวง

ตำบลบ้านพี่ อำเภอบ้านหลวง มีเพียงโฮมสเตย์ เป็นประเภทที่พักเพียงประเภทเดียวที่ ให้บริการในพื้นที่ โดยมีรายละเอียดแสดงดังภาพที่ 117



ภาพที่ 118 ที่พักในตำบลเมืองจ๋อง อำเภอภูเพียง

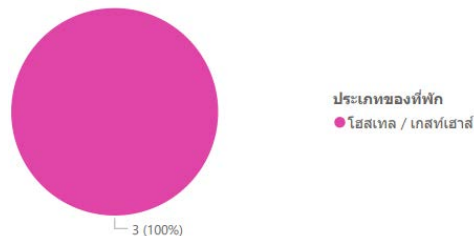
ตำบลเมืองจ๋อง อำเภอภูเพียง มีวิลล่า/รีสอร์ท/บังกะโล เป็นประเภทที่พักที่ให้บริการในพื้นที่ มากถึง 3 แห่ง โดยคิดเป็นร้อยละ 60 และมีที่พักประเภทโฮมสเตย์ และโฮสเทล/เกสต์เฮาส์ มีอย่าง ละ 1 แห่ง โดยคิดเป็นร้อยละ 20 โดยมีรายละเอียดแสดงดังภาพที่ 118



ชื่อที่พัก	ที่อยู่	ประเภทของที่พัก
โรงแรมมิโซค	ด.ฝ่ายแก้ว อ.ภูเพียง จ.น่าน	โรงแรม
Nan Boutique Resort	ด.ฝ่ายแก้ว อ.ภูเพียง จ.น่าน	วิลล่า / รีสอร์ท / บังกะโล
โรงแรมเรียงแก้ว	ด.ฝ่ายแก้ว อ.ภูเพียง จ.น่าน	โรงแรม
โรงแรมเรียงบัว	ด.ฝ่ายแก้ว อ.ภูเพียง จ.น่าน	โรงแรม
โรงแรมมิโซค	ด.ฝ่ายแก้ว อ.ภูเพียง จ.น่าน	โรงแรม
ไนท์โฮม	ด.ฝ่ายแก้ว อ.ภูเพียง จ.น่าน	โฮมสเตย์
ชมณารีสอร์ท	ด.ฝ่ายแก้ว อ.ภูเพียง จ.น่าน	วิลล่า / รีสอร์ท / บังกะโล
น่านไวน์เนอร์รี่	ด.ฝ่ายแก้ว อ.ภูเพียง จ.น่าน	วิลล่า / รีสอร์ท / บังกะโล
น่านไวน์เนอร์รี่&ระเบียงดินรีสอร์ท	ด.ฝ่ายแก้ว อ.ภูเพียง จ.น่าน	วิลล่า / รีสอร์ท / บังกะโล
น่านบูติกโฮเทลแอนดารีสอร์ท	ด.ฝ่ายแก้ว อ.ภูเพียง จ.น่าน	โฮสเทล / เกสต์เฮาส์
น่านฟ้าใสรีสอร์ท	ด.ฝ่ายแก้ว อ.ภูเพียง จ.น่าน	วิลล่า / รีสอร์ท / บังกะโล
ภัสจรัสโฮมสเตย์	ด.ฝ่ายแก้ว อ.ภูเพียง จ.น่าน	โฮมสเตย์
ภูเพียงเคียงฟ้า	ด.ฝ่ายแก้ว อ.ภูเพียง จ.น่าน	โฮมสเตย์
ภูเพียงเคียงฟ้า รีสอร์ท	ด.ฝ่ายแก้ว อ.ภูเพียง จ.น่าน	วิลล่า / รีสอร์ท / บังกะโล
รพีพงศ์รีสอร์ท	ด.ฝ่ายแก้ว อ.ภูเพียง จ.น่าน	วิลล่า / รีสอร์ท / บังกะโล

ภาพที่ 119 ที่พักในตำบลฝ่ายแก้ว อำเภอภูเพียง

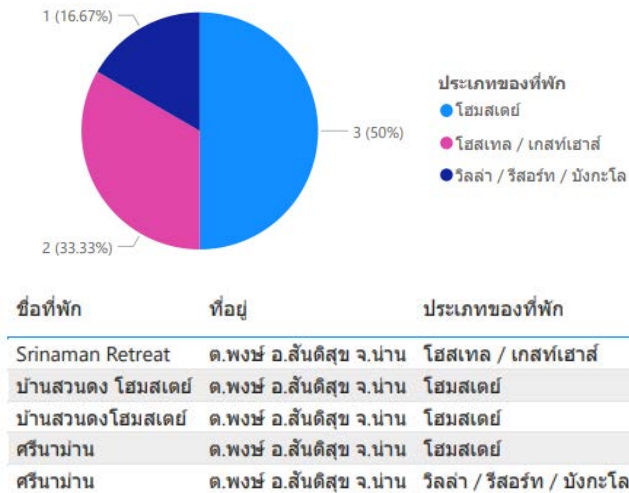
ตำบลฝ่ายแก้ว อำเภอภูเพียง มีที่พักประเภทวิลล่า/รีสอร์ท/บังกะโล ให้บริการเป็นจำนวนถึง 9 แห่งซึ่งคิดเป็นร้อยละ 52.94 โดยมีโรงแรมเป็นที่พักอีกประเภทหนึ่งที่ทำให้บริการ โดยมี 4 แห่ง ซึ่งคิดเป็นร้อยละ 23.53 โดยมีรายละเอียดของที่พักประเภทอื่นๆ ที่มีจำนวนลดลงตามลำดับ แสดงดังภาพที่ 119



ชื่อที่พัก	ที่อยู่	ประเภทของที่พัก
กันย์พลอยโฮม	ด.นาไร่หลวง อ.สองแคว จ.น่าน	โฮสเทล / เกสต์เฮาส์
วินทกร	ด.นาไร่หลวง อ.สองแคว จ.น่าน	โฮสเทล / เกสต์เฮาส์
สองแควเกสต์เฮาส์	ด.นาไร่หลวง อ.สองแคว จ.น่าน	โฮสเทล / เกสต์เฮาส์

ภาพที่ 120 ที่พักในตำบลนาไร่หลวง อำเภอสองแคว

ตำบลนาไร่หลวง อำเภอสองแคว มีที่พักเพียงประเภทเดียวที่ให้บริการ คือ โฮสเทล/เกสต์เฮาส์ ซึ่งมีทั้งหมด 3 แห่ง โดยมีรายละเอียดแสดงดังภาพที่ 120

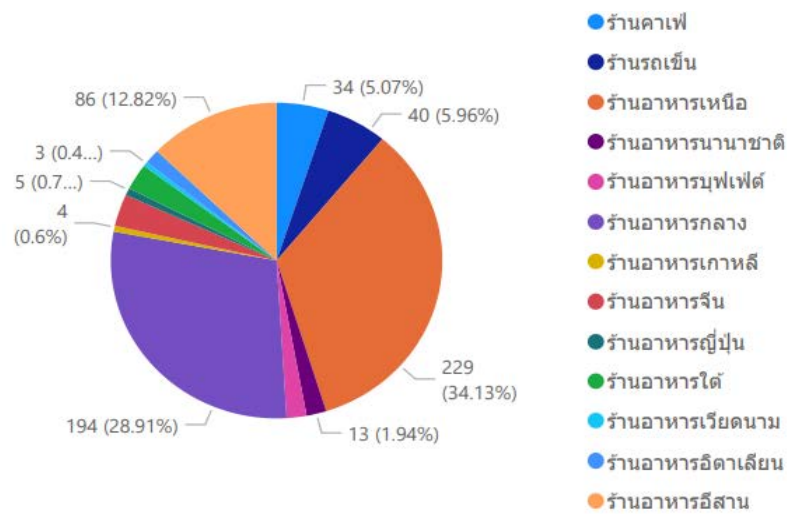


ภาพที่ 121 ที่พักในตำบลพงษ์ อำเภอสันติสุข

ตำบลพงษ์ อำเภอสันติสุข มีที่พักประเภทโฮมสเตย์ เป็นที่พักหลักที่มีให้บริการ มีจำนวน 3 แห่ง ซึ่งคิดเป็นร้อยละ 50 เมื่อเทียบกับจำนวนที่พัก 6 แห่งที่มีให้บริการในพื้นที่ โดยมีรายละเอียดแสดงดังภาพที่ 121

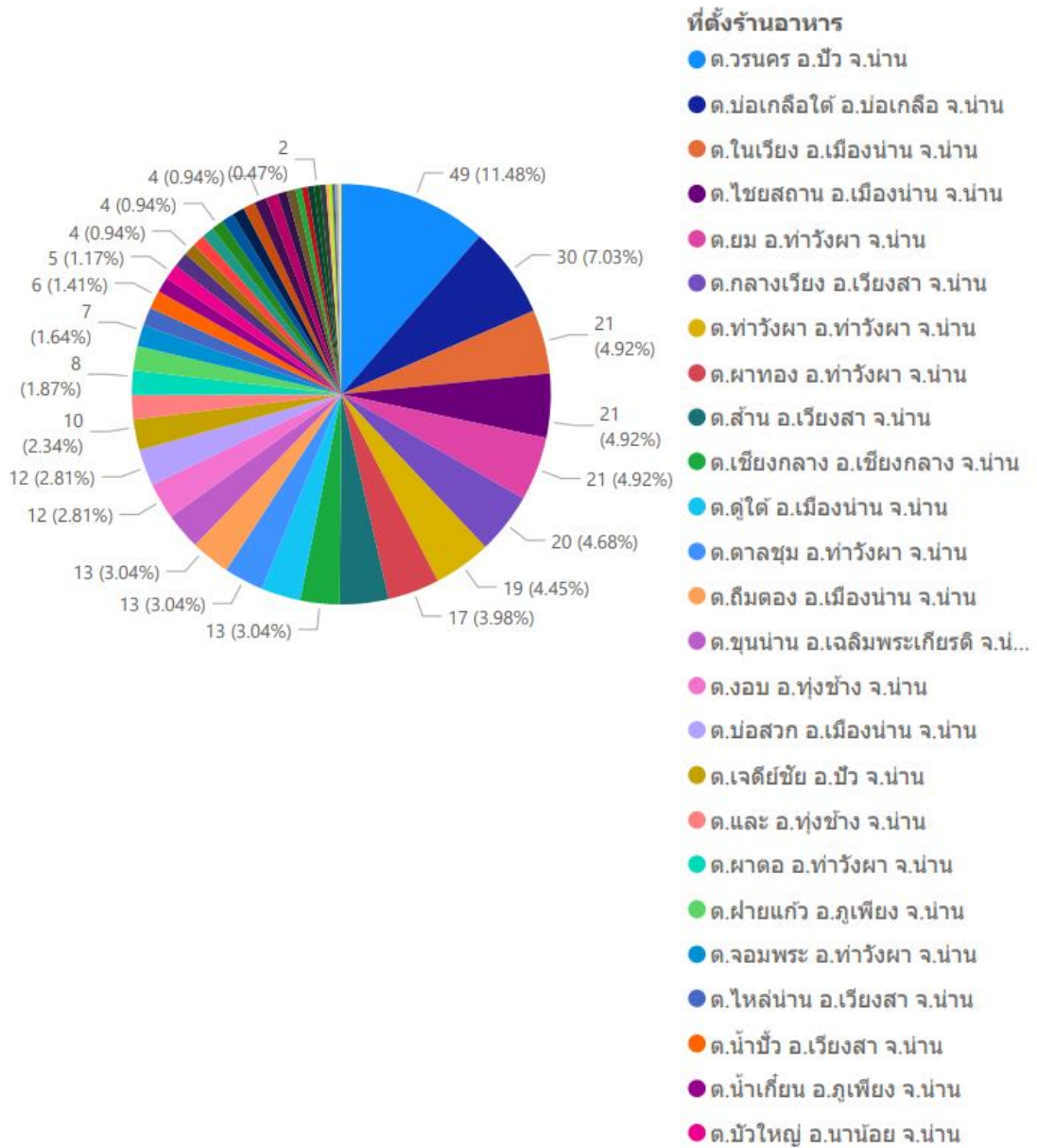
3.4 หมวดหมู่ที่ 4 ร้านอาหารในท้องถิ่น

ประกอบด้วยข้อมูลที่ทำเนิการจัดเก็บและจัดบันทึก ดังนี้ ชื่อร้านอาหาร, ที่ตั้งร้านอาหาร, ตำแหน่งร้าน เมนูที่เฉพาะในท้องถิ่น เมนูแนะนำอื่น ๆ สัญชาติอาหาร ประเภทร้านอาหาร รายละเอียดสถานที่ จำนวนที่จอดรถ(คัน) จำนวนที่นั่ง ช่วงราคาของอาหาร เวลาเปิดให้บริการ เวลาปิดให้บริการ วันที่เปิดบริการ เบอร์ติดต่อ เว็บไซต์ โดยใช้ประเภทของร้าน เป็นตัวชี้้นำในการวิเคราะห์ แสดงผลลัพธ์ดังนี้



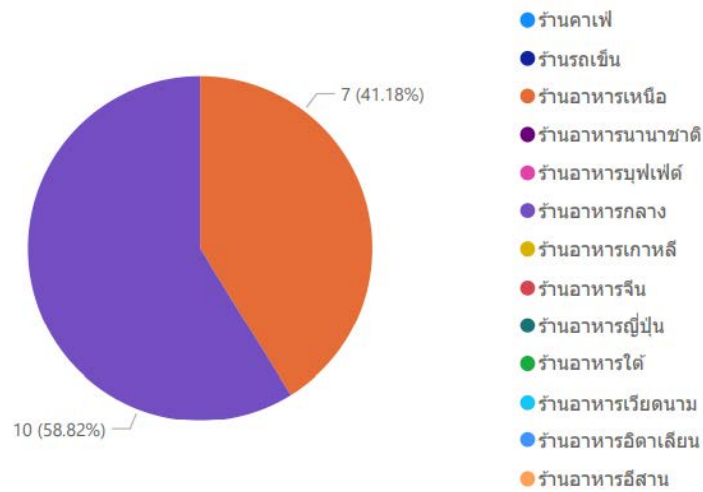
ภาพที่ 122 ภาพที่มร้านอาหารในพื้นที่จังหวัดน่าน

ร้านอาหารเหนือเป็นประเภทร้านอาหารที่มีให้บริการมากที่สุดในพื้นที่จังหวัดน่าน โดยมีมากถึง 229 ร้าน คิดเป็นร้อยละ 34.13 และมีร้านอาหารนานาชาติ จำนวน 194 แห่ง คิดเป็นร้อยละ 28.91 และมีร้านอาหารอีสาน เป็นลำดับที่ 3 โดยมีจำนวน 86 แห่งคิดเป็นร้อยละ 12.82 โดยมีรายละเอียดแสดงดังภาพที่ 122



ภาพที่ 123 ภาพที่รวมร้านอาหารในพื้นที่จังหวัดน่าน

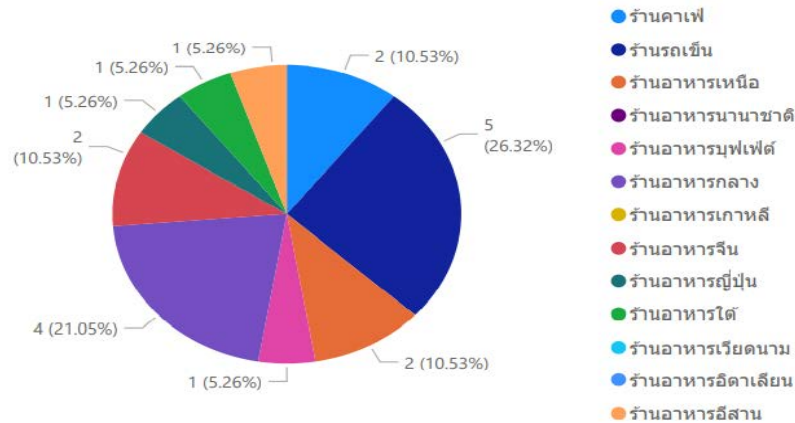
ตำบลวรนคร อำเภอบึง เป็นพื้นที่ที่มีการตั้งร้านอาหารให้บริการอยู่อย่างหนาแน่นมากที่สุด มีจำนวนมากถึง 49 ร้าน คิดเป็นร้อยละ 11.48 และตำบลบ่อเกลือใต้ อำเภอบ่อเกลือใต้ เป็นพื้นที่มีร้านอาหารเปิดให้บริการจำนวน 30 ร้าน คิดเป็นร้อยละ 7.03 โดยมีรายละเอียดของร้านอาหารอื่นๆ ในพื้นที่จังหวัดน่านแสดงดังภาพที่ 123



ชื่อร้านอาหาร	ที่ตั้งร้านอาหาร	สัญชาติอาหาร
แอมสะจุก	ด.ขุนน่าน อ.เฉลิมพระเกียรติ จ.น่าน	อาหารกลาง
ครัวแม่ฮ่องเนยฮ่องเน	ด.ขุนน่าน อ.เฉลิมพระเกียรติ จ.น่าน	อาหารกลาง
ครัวครุฑน่าน อาหารตามสั่ง	ด.ขุนน่าน อ.เฉลิมพระเกียรติ จ.น่าน	อาหารเหนือ, อาหารกลาง
ครัวคุณชาติ	ด.ขุนน่าน อ.เฉลิมพระเกียรติ จ.น่าน	อาหารเหนือ, อาหารกลาง
ชนันทา	ด.ขุนน่าน อ.เฉลิมพระเกียรติ จ.น่าน	อาหารกลาง
ร้านก๋วยเตี๋ยวริมดอย	ด.ขุนน่าน อ.เฉลิมพระเกียรติ จ.น่าน	อาหารกลาง
ร้านน้องพร	ด.ขุนน่าน อ.เฉลิมพระเกียรติ จ.น่าน	อาหารเหนือ, อาหารกลาง
ร้านปืม บวกอู๋ม	ด.ขุนน่าน อ.เฉลิมพระเกียรติ จ.น่าน	อาหารกลาง
วาสนา	ด.ขุนน่าน อ.เฉลิมพระเกียรติ จ.น่าน	อาหารเหนือ
สบายดีที่ชายแดน	ด.ขุนน่าน อ.เฉลิมพระเกียรติ จ.น่าน	อาหารเหนือ

ภาพที่ 124 ร้านอาหาร ตำบลขุนน่าน

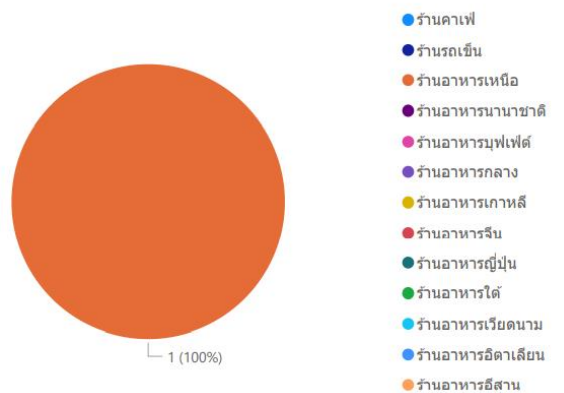
ตำบลขุนน่าน อำเภอเฉลิมพระเกียรติ มีร้านอาหารที่เปิดให้บริการด้วยประเภทอาหารภาคกลาง มากถึง 10 ร้าน คิดเป็นร้อยละ 58.82 และในพื้นที่ดังกล่าวยังมีร้านอาหารประเภทอาหารเหนือ อยู่จำนวน 7 ร้าน และคิดเป็นร้อยละ 41.18 โดยละเอียดของร้านอาหารแสดงดังภาพที่ 124



ชื่อร้านอาหาร	ที่ตั้งร้านอาหาร	สัญชาติอาหาร
4D coffee	ด.เชียงใหม่ อ.เชียงใหม่ จ.น่าน	กาแฟ
เพชรรมไทรหมุกะทะ	ด.เชียงใหม่ อ.เชียงใหม่ จ.น่าน	บุฟเฟต์
ก้วยเตี่ยวแม่ไหล	ด.เชียงใหม่ อ.เชียงใหม่ จ.น่าน	สตรีทฟู้ด/ร้านรถเข็น
ข้าวราดแกงป่าต๋อย	ด.เชียงใหม่ อ.เชียงใหม่ จ.น่าน	สตรีทฟู้ด/ร้านรถเข็น
ครัวริมน้ำคอน	ด.เชียงใหม่ อ.เชียงใหม่ จ.น่าน	อาหารเหนือ, อาหารกลาง, อาหารจีน
ซาบุน้ำหม้อ	ด.เชียงใหม่ อ.เชียงใหม่ จ.น่าน	อาหารกลาง, อาหารญี่ปุ่น
ถักรก้วยเตี่ยวเรือ	ด.เชียงใหม่ อ.เชียงใหม่ จ.น่าน	อาหารจีน
ลุงทอง คาเฟ่	ด.เชียงใหม่ อ.เชียงใหม่ จ.น่าน	อาหารกลาง
นวลกระจำง	ด.เชียงใหม่ อ.เชียงใหม่ จ.น่าน	สตรีทฟู้ด/ร้านรถเข็น
บ้านไอน่าน	ด.เชียงใหม่ อ.เชียงใหม่ จ.น่าน	กาแฟ
ร้านก้วยเตี่ยวเนื้อตุ๋น	ด.เชียงใหม่ อ.เชียงใหม่ จ.น่าน	สตรีทฟู้ด/ร้านรถเข็น

ภาพที่ 125 ร้านอาหาร ตำบลเชียงใหม่

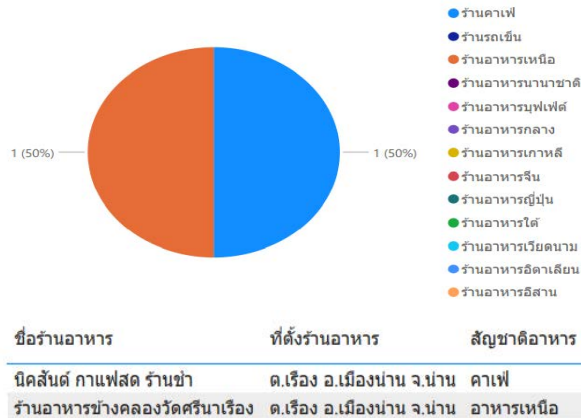
ตำบลเชียงใหม่ อำเภอเชียงใหม่ มีร้านอาหารประเภทรถเข็นให้บริการ จำนวน 5 รถเข็น คิดเป็นร้อยละ 26.32 และมีร้านอาหารที่เปิดให้บริการด้วยประเภทอาหารภาคกลาง จำนวน 4 ร้าน คิดเป็นร้อยละ 21.05 โดยมีร้านอาหารเหนือ และร้านอาหารจีน รวมถึงร้านอาหารประเภทกาแฟ จำนวนอย่างละ 2 ร้าน คิดเป็นร้อยละ 10.54 โดยมีรายละเอียดของร้านอาหารแสดงดังภาพที่ 125



ชื่อร้านอาหาร	ที่ตั้งร้านอาหาร	สัญชาติอาหาร
บ้านสวนอิมโด้ง@น่าน	ด.พญาแก้ว อ.เชียงใหม่ จ.น่าน	อาหารเหนือ

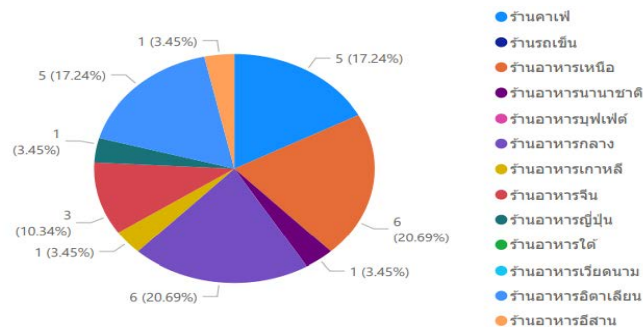
ภาพที่ 126 ร้านอาหาร ตำบลพญาแก้ว

ตำบลพญาแก้ว อำเภอยะนิงกลาง มีร้านอาหารประเภทอาหารภาคเหนือเป็นร้านอาหารประเภทเดียวที่มีให้บริการ โดยมีรายละเอียดของร้านอาหารแสดงดังภาพที่ 126



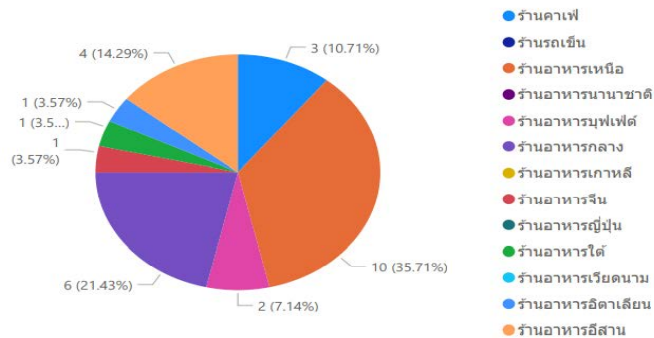
ภาพที่ 127 ร้านอาหาร ตำบลเวียง

ตำบลเวียง อำเภอน่าน มีร้านอาหารประเภทกาแฟ และร้านอาหารประเภทอาหารเหนือเปิดให้บริการประเภทละ 1 ร้าน โดยมีรายละเอียดของร้านอาหารแสดงดังภาพที่ 127



ภาพที่ 128 ร้านอาหาร ตำบลในเวียง

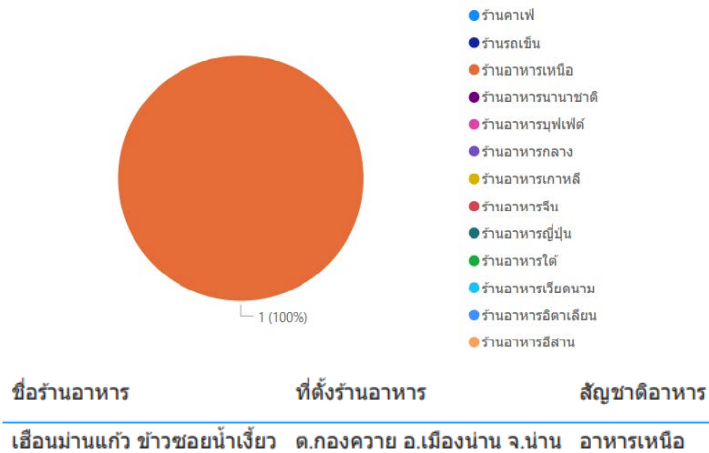
ตำบลในเวียง อำเภอเมืองน่าน มีร้านอาหารประเภทอาหารเหนือ และร้านอาหารประเภทอาหารภาคกลาง อย่างละ 6 ร้าน โดยคิดเป็นร้อยละ 20.69 ของแต่ละประเภท โดยมีรายละเอียดของร้านอาหารแสดงดังภาพที่ 128



ชื่อร้านอาหาร	ที่ตั้งร้านอาหาร	สัญชาติอาหาร
Amazon Café	ต.ไชยสถาน อ.เมืองน่าน จ.น่าน	กาแฟ
Muse Café	ต.ไชยสถาน อ.เมืองน่าน จ.น่าน	อาหารอิตาลี, กาแฟ
เสื่อเฟิน	ต.ไชยสถาน อ.เมืองน่าน จ.น่าน	อาหารเหนือ
แชมป์กอล์ฟ	ต.ไชยสถาน อ.เมืองน่าน จ.น่าน	อาหารอีสาน
ไถ่ย่างวีเชียร	ต.ไชยสถาน อ.เมืองน่าน จ.น่าน	อาหารอีสาน
ก๋วยเตี๋ยวกำแพงเพชร	ต.ไชยสถาน อ.เมืองน่าน จ.น่าน	อาหารกลาง
ก๋วยเตี๋ยวยายพร	ต.ไชยสถาน อ.เมืองน่าน จ.น่าน	อาหารกลาง, อาหารจีน
ก๋วยเตี๋ยววิมลมน แม่ฝั้เจ้าเก่า	ต.ไชยสถาน อ.เมืองน่าน จ.น่าน	อาหารเหนือ
ข้าวมันไก่ สุกี้ อาหารตามสั่ง	ต.ไชยสถาน อ.เมืองน่าน จ.น่าน	อาหารอีสาน, อาหารกลาง
จิ้มจุ่มพระจันทร์ฉาย	ต.ไชยสถาน อ.เมืองน่าน จ.น่าน	บุฟเฟ่ต์
ชีวการค้า	ต.ไชยสถาน อ.เมืองน่าน จ.น่าน	อาหารเหนือ
ธิดาเสิศรส	ต.ไชยสถาน อ.เมืองน่าน จ.น่าน	อาหารเหนือ, อาหารกลาง
น่านเลอร์ส	ต.ไชยสถาน อ.เมืองน่าน จ.น่าน	อาหารเหนือ, อาหารไทย
ผัดไทยป่าเจือ	ต.ไชยสถาน อ.เมืองน่าน จ.น่าน	อาหารกลาง
ร้านแมคด	ต.ไชยสถาน อ.เมืองน่าน จ.น่าน	อาหารเหนือ
ร้านก๋วยเตี๋ยวอนุสาวรีย์ชัย	ต.ไชยสถาน อ.เมืองน่าน จ.น่าน	อาหารใต้, อาหารอีสาน, อาหารเหนือ, อาหารกลาง
ร้านข้าวเจ็ดดา นาหอ	ต.ไชยสถาน อ.เมืองน่าน จ.น่าน	อาหารเหนือ
ร้านน่านใจ	ต.ไชยสถาน อ.เมืองน่าน จ.น่าน	กาแฟ
ร้านลานบ้านสวน กม.3	ต.ไชยสถาน อ.เมืองน่าน จ.น่าน	อาหารเหนือ
วังผาหมุกระทะ	ต.ไชยสถาน อ.เมืองน่าน จ.น่าน	บุฟเฟ่ต์
สวนอาหารสวนทุ่งผึ้ง	ต.ไชยสถาน อ.เมืองน่าน จ.น่าน	อาหารเหนือ

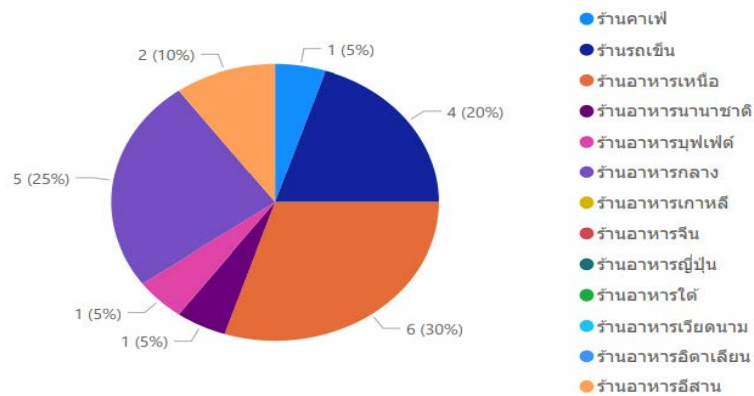
ภาพที่ 129 ร้านอาหาร ตำบลไชยสถาน

ตำบลไชยสถาน อำเภอเมืองน่าน มีร้านอาหารประเภทอาหารเหนือ เปิดให้บริการเป็นจำนวน 10 ร้าน ซึ่งมากที่สุด และคิดเป็นร้อยละ 35.71 และมีร้านอาหารประเภทอาหารภาคกลางจำนวน 6 โดยคิดเป็นร้อยละ 21.43 โดยมีรายละเอียดของร้านอาหารแสดงดังภาพที่ 129



ภาพที่ 130 ร้านอาหาร ตำบลคลองควาย

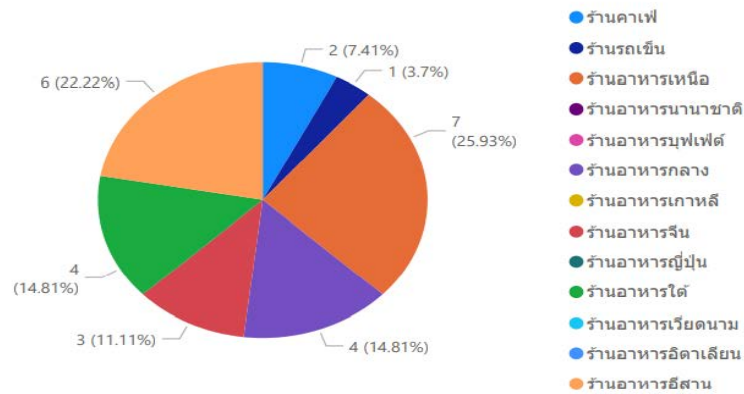
ตำบลคลองควาย อำเภอเมืองน่าน มีร้านอาหารที่ให้บริการเพียงประเภทเดียว คือ อาหารเหนือ โดยมีรายละเอียดของร้านอาหารแสดงดังภาพที่ 130



ชื่อร้านอาหาร	ที่ตั้งร้านอาหาร	สัญชาติอาหาร
MONKA Café	ด.ตุ๊ต อ.เมืองน่าน จ.น่าน	คาเฟ่
เฮียอุ๊ดเปิดอย่าง สุขุมวิท 101	ด.ตุ๊ต อ.เมืองน่าน จ.น่าน	อาหารกลาง, นานาชาติ, สตรีทฟู้ด/ร้านรถเข็น
ก้วยเดี่ยวปาล์มชัย	ด.ตุ๊ต อ.เมืองน่าน จ.น่าน	สตรีทฟู้ด/ร้านรถเข็น
ณ เสน Kitchen x Cafe	ด.ตุ๊ต อ.เมืองน่าน จ.น่าน	อาหารอีสาน, อาหารเหนือ, อาหารกลาง
ร้านเจ็ดยี่	ด.ตุ๊ต อ.เมืองน่าน จ.น่าน	อาหารเหนือ
ร้านก้วยเดี่ยวท่ายซอย	ด.ตุ๊ต อ.เมืองน่าน จ.น่าน	อาหารเหนือ
ร้านก้วยเดี่ยวบนดอย	ด.ตุ๊ต อ.เมืองน่าน จ.น่าน	อาหารกลาง
ร้านดอกแก้ว	ด.ตุ๊ต อ.เมืองน่าน จ.น่าน	อาหารเหนือ, อาหารกลาง
ร้านป่าตุ้ยอาหารตามสั่ง	ด.ตุ๊ต อ.เมืองน่าน จ.น่าน	อาหารอีสาน, อาหารเหนือ, สตรีทฟู้ด/ร้านรถเข็น
ร้านรักอ้อย	ด.ตุ๊ต อ.เมืองน่าน จ.น่าน	อาหารกลาง
ร้านลานบ้านสมุน	ด.ตุ๊ต อ.เมืองน่าน จ.น่าน	อาหารเหนือ
ร้านวังผาหมุกรทะเล	ด.ตุ๊ต อ.เมืองน่าน จ.น่าน	บุฟเฟ่ต์
ร้านอาหารป่าสังเวียน	ด.ตุ๊ต อ.เมืองน่าน จ.น่าน	สตรีทฟู้ด/ร้านรถเข็น

ภาพที่ 131 ร้านอาหาร ตำบลตุ๊ต

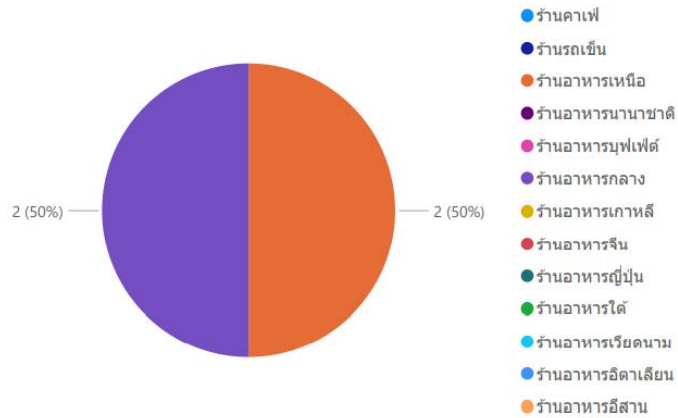
ตำบลคูใต้ อำเภอเมืองน่าน มีร้านอาหารประเภทอาหารเหนือ เปิดให้บริการจำนวน 6 ร้าน คิดเป็นร้อยละ 30 และมีร้านอาหารประเภทอาหารภาคกลาง จำนวน 5 ร้าน คิดเป็นร้อยละ 25 และมีร้านอาหารประเภทร้านรถเข็น จำนวน 4 ร้าน โดยคิดเป็นร้อยละ 20 โดยมีรายละเอียดของร้านอาหารแสดงดังภาพที่ 131



ชื่อร้านอาหาร	ที่ตั้งร้านอาหาร	สัญชาติอาหาร
กล้วยเดี่ยวป่ามิ่ง	ต.гимตอง อ.เมืองน่าน จ.น่าน	อาหารเหนือ, อาหารจีน
กินเสนนั่งห้อยขา	ต.гимตอง อ.เมืองน่าน จ.น่าน	อาหารจีน
ครัวเป็นไท	ต.гимตอง อ.เมืองน่าน จ.น่าน	อาหารเหนือ, อาหารกลาง, สตรีทฟู้ด/ร้านรถเข็น
ธัญย์แลนกาแฟ	ต.гимตอง อ.เมืองน่าน จ.น่าน	กาแฟ
ปอยกาแฟสด	ต.гимตอง อ.เมืองน่าน จ.น่าน	กาแฟ
ร้านครัวพิทลุง	ต.гимตอง อ.เมืองน่าน จ.น่าน	อาหารใต้
ร้านตามใจตามสั่ง	ต.гимตอง อ.เมืองน่าน จ.น่าน	อาหารใต้, อาหารอีสาน, อาหารเหนือ, อาหาร
ร้านบ้านเฮา	ต.гимตอง อ.เมืองน่าน จ.น่าน	อาหารใต้, อาหารอีสาน, อาหารเหนือ, อาหาร
ร้านป่าศรีไพร	ต.гимตอง อ.เมืองน่าน จ.น่าน	อาหารใต้, อาหารอีสาน, อาหารเหนือ, อาหาร
ร้านส้มตำป่าเจย	ต.гимตอง อ.เมืองน่าน จ.น่าน	อาหารอีสาน
สถานีอิมพุง	ต.гимตอง อ.เมืองน่าน จ.น่าน	อาหารอีสาน
ส้มตำบ้านลิษา	ต.гимตอง อ.เมืองน่าน จ.น่าน	อาหารอีสาน, อาหารเหนือ, อาหารจีน
อาหารพื้นบ้าน(ขันทอง)	ต.гимตอง อ.เมืองน่าน จ.น่าน	อาหารเหนือ

ภาพที่ 132 ร้านอาหาร ตำบลгимตอง

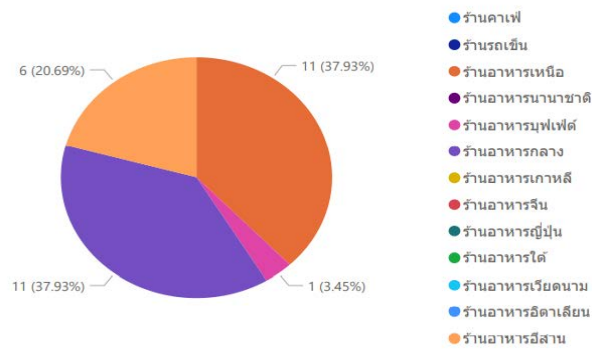
ตำบลгимตอง อำเภอเมืองน่าน มีร้านอาหารประเภทอาหารเหนือ เปิดให้บริการเป็นจำนวนมากที่สุด คือ มีถึง 7 ร้านค้า คิดเป็นร้อยละ 25.93 และมีร้านอาหารอีสาน จำนวน 6 ร้านค้า ซึ่งคิดเป็นร้อยละ 22.22 โดยร้านอาหารทั้ง 2 ประเภทนับเป็นประเภทร้านอาหารที่เปิดให้บริการรวมกันมากที่สุดในพื้นที่ดังกล่าว โดยมีรายละเอียดของร้านอาหารแสดงดังภาพที่ 132



ชื่อร้านอาหาร	ที่ตั้งร้านอาหาร	สัญชาติอาหาร
จิมกาแฟเซ่น้ำ	ต.บ่อ อ.เมืองน่าน จ.น่าน	อาหารเหนือ
บ้านภาคิน	ต.บ่อ อ.เมืองน่าน จ.น่าน	อาหารกลาง
บ้านภาคินทร์	ต.บ่อ อ.เมืองน่าน จ.น่าน	อาหารเหนือ
ร้าน3ใบเตา	ต.บ่อ อ.เมืองน่าน จ.น่าน	อาหารกลาง

ภาพที่ 133 ร้านอาหาร ตำบลบ่อ

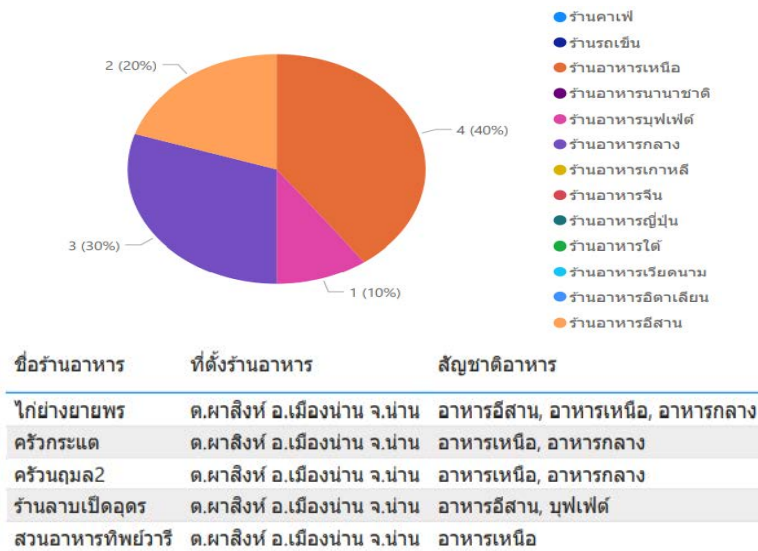
ตำบลบ่อ อำเภอเมืองน่าน มีร้านอาหารประเภทอาหารเหนือ และร้านอาหารประเภทอาหารภาคกลาง อย่างละ 2 ร้าน โดยในพื้นที่ดังกล่าวมีร้านอาหารทั้ง 2 ประเภทเท่านี้ที่มีให้บริการ โดยมีรายละเอียดของร้านอาหารแสดงดังภาพที่ 133



ชื่อร้านอาหาร	ที่ตั้งร้านอาหาร	สัญชาติอาหาร
เสือนข้าวหม่ม	ต.บ่อสวก อ.เมืองน่าน จ.น่าน	อาหารอีสาน, อาหารเหนือ, อาหารกลาง
ก้วยเตี่ยวป่าไฟ	ต.บ่อสวก อ.เมืองน่าน จ.น่าน	อาหารเหนือ, อาหารกลาง
ก้วยเตี่ยวป่าวรรณ	ต.บ่อสวก อ.เมืองน่าน จ.น่าน	อาหารเหนือ, อาหารกลาง
ครัวเดือนจันทร์	ต.บ่อสวก อ.เมืองน่าน จ.น่าน	อาหารอีสาน, อาหารเหนือ, อาหารกลาง
ครัวรุ่งเรือง	ต.บ่อสวก อ.เมืองน่าน จ.น่าน	อาหารเหนือ, อาหารกลาง
บ้านกล้วยทอด	ต.บ่อสวก อ.เมืองน่าน จ.น่าน	อาหารเหนือ, อาหารกลาง
ร้านบัวเหลี่ยม	ต.บ่อสวก อ.เมืองน่าน จ.น่าน	อาหารเหนือ, อาหารกลาง
ร้านริมทาง	ต.บ่อสวก อ.เมืองน่าน จ.น่าน	อาหารอีสาน, อาหารเหนือ, อาหารกลาง
ร้านอรทัย	ต.บ่อสวก อ.เมืองน่าน จ.น่าน	อาหารอีสาน, อาหารเหนือ, อาหารกลาง
ลูกชิ้นทอด	ต.บ่อสวก อ.เมืองน่าน จ.น่าน	อาหารอีสาน, อาหารเหนือ, อาหารกลาง
หม่าล่าคนคลั่งรัก	ต.บ่อสวก อ.เมืองน่าน จ.น่าน	อาหารอีสาน, อาหารเหนือ, อาหารกลาง
หมูจุ่มสามพี่น้อง	ต.บ่อสวก อ.เมืองน่าน จ.น่าน	บุฟเฟ่ต์

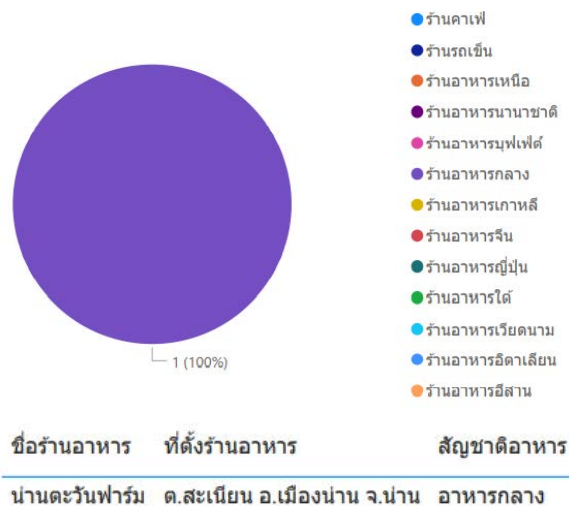
ภาพที่ 134 ร้านอาหาร ตำบลบ่อสวก

ตำบลบ่อสวก อำเภอเมืองน่าน มีร้านอาหารประเภทอาหารเหนือ และร้านอาหารประเภทอาหารภาคกลาง อย่างละ 11 ร้าน โดยในพื้นที่ดังกล่าวมีร้านอาหารทั้ง 2 ประเภทเปิดให้บริการในจำนวนที่เท่ากัน และนับเป็นร้านอาหารที่เปิดให้บริการในจำนวนที่รวมกันแล้วมากที่สุดในพื้นที่ดังกล่าว โดยมีรายละเอียดของร้านอาหารแสดงดังภาพที่ 134



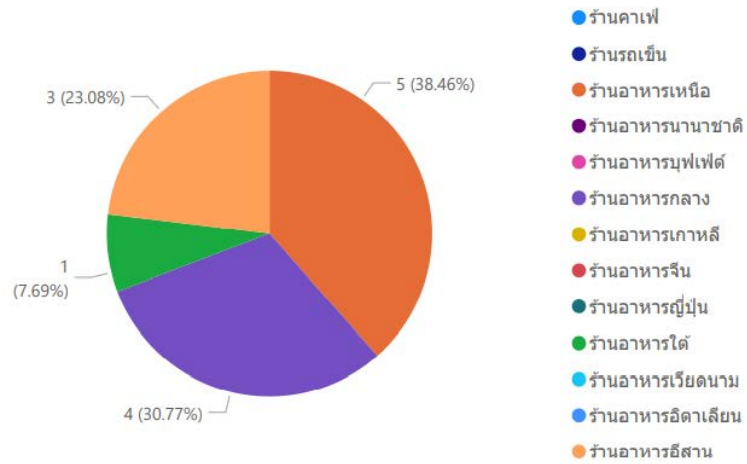
ภาพที่ 135 ร้านอาหาร ตำบลผาสิ่งห

ตำบลผาสิ่งห อำเภอเมืองน่าน มีร้านอาหารประเภทอาหารเหนือ และร้านอาหารประเภทอาหารภาคกลาง อย่างละ 2 ร้าน โดยในพื้นที่ดังกล่าวมีร้านอาหารทั้ง 2 ประเภทเท่ากันที่มีให้บริการ โดยมีรายละเอียดของร้านอาหารแสดงดังภาพที่ 135



ภาพที่ 136 ร้านอาหาร ตำบลสะเนียน

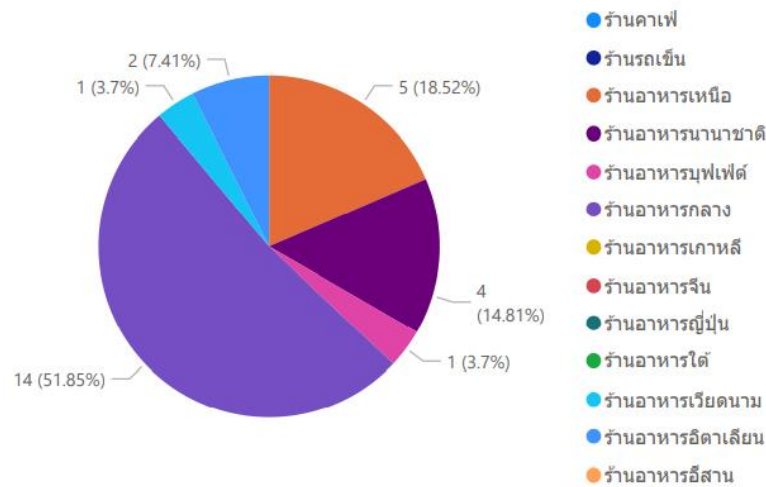
ตำบลสะเนียน อำเภอเมืองน่าน มีร้านอาหารประเภทอาหารภาคกลาง เป็นเพียงร้านเดียวที่มีให้บริการในพื้นที่ดังกล่าว โดยมีรายละเอียดของร้านอาหารแสดงดังภาพที่ 136



ชื่อร้านอาหาร	ที่ตั้งร้านอาหาร	สัญชาติอาหาร
ก๋วยเตี๋ยวไก่มะระ	ด.ไหล่น่าน อ.เวียงสา จ.น่าน	อาหารอีสาน, อาหารกลาง
ก๋วยเตี่ยวต้นข้าว	ด.ไหล่น่าน อ.เวียงสา จ.น่าน	อาหารใต้, อาหารอีสาน, อาหารเหนือ, อาหารกลาง
ก๋วยเตี่ยวป่าใจ	ด.ไหล่น่าน อ.เวียงสา จ.น่าน	อาหารเหนือ
ร้านก๋วยเตี่ยว น้ำเงี้ยว	ด.ไหล่น่าน อ.เวียงสา จ.น่าน	อาหารเหนือ, อาหารกลาง
ร้านชาเขียว	ด.ไหล่น่าน อ.เวียงสา จ.น่าน	อาหารอีสาน, อาหารเหนือ, อาหารกลาง
ลานผดเดชหัวสะพาน	ด.ไหล่น่าน อ.เวียงสา จ.น่าน	อาหารเหนือ

ภาพที่ 137 ร้านอาหาร ตำบลไหล่น่าน

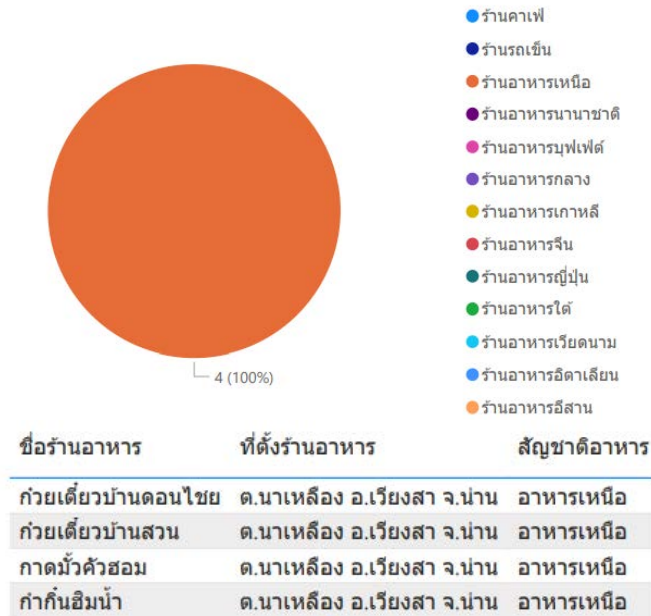
ตำบลไหล่น่าน อำเภอเมืองเวียงสา มีร้านอาหารประเภทอาหารเหนือ และร้านอาหารประเภทอาหารภาคกลาง และร้านอาหารอีสาน เป็นร้านอาหารที่เปิดให้บริการในพื้นที่ดังกล่าวในจำนวน 5, 4, 3 ร้าน ตามลำดับ โดยมีรายละเอียดของร้านอาหารแสดงดังภาพที่ 137



ชื่อร้านอาหาร	ที่ตั้งร้านอาหาร	สัญชาติอาหาร
ทวิพร	ด.กลางเวียง อ.เวียงสา จ.น่าน	อาหารเหนือ
Hive	ด.กลางเวียง อ.เวียงสา จ.น่าน	อาหารกลาง
เดอะวันสเด็ค	ด.กลางเวียง อ.เวียงสา จ.น่าน	อาหารกลาง, นานาชาติ, อาหารยุโรป
เพื่อน	ด.กลางเวียง อ.เวียงสา จ.น่าน	อาหารกลาง
เวียงสาหมุกระทะ	ด.กลางเวียง อ.เวียงสา จ.น่าน	อาหารกลาง, นุฟเฟต์
โรงคั่วกาแฟ น่าน	ด.กลางเวียง อ.เวียงสา จ.น่าน	อาหารกลาง
ในนามีข้าว	ด.กลางเวียง อ.เวียงสา จ.น่าน	อาหารกลาง, อาหารอิตาเลียน
กล้วยเดี่ยวป่าคิด	ด.กลางเวียง อ.เวียงสา จ.น่าน	อาหารเหนือ
ครัวป่าเฮ้	ด.กลางเวียง อ.เวียงสา จ.น่าน	อาหารเหนือ, อาหารกลาง
จงรักษ์	ด.กลางเวียง อ.เวียงสา จ.น่าน	อาหารกลาง
จ้างน่าน	ด.กลางเวียง อ.เวียงสา จ.น่าน	อาหารกลาง, นานาชาติ
ซิดชายชล	ด.กลางเวียง อ.เวียงสา จ.น่าน	อาหารกลาง
ดาดฟ้า คาเฟ่, Dardfar Cafe	ด.กลางเวียง อ.เวียงสา จ.น่าน	นานาชาติ
ตงตัง	ด.กลางเวียง อ.เวียงสา จ.น่าน	อาหารกลาง, อาหารเวียดนาม
ทิพย์รส3	ด.กลางเวียง อ.เวียงสา จ.น่าน	อาหารกลาง
น่านน่านั่ง	ด.กลางเวียง อ.เวียงสา จ.น่าน	อาหารเหนือ
บ้านไม้ต้นเมือง	ด.กลางเวียง อ.เวียงสา จ.น่าน	อาหารเหนือ
ร้านบ้านทิพย์	ด.กลางเวียง อ.เวียงสา จ.น่าน	อาหารกลาง
หนึ่งตะวันคาเฟ่	ด.กลางเวียง อ.เวียงสา จ.น่าน	นานาชาติ
หลองข้าวเตาฟืน	ด.กลางเวียง อ.เวียงสา จ.น่าน	อาหารกลาง, อาหารอิตาเลียน

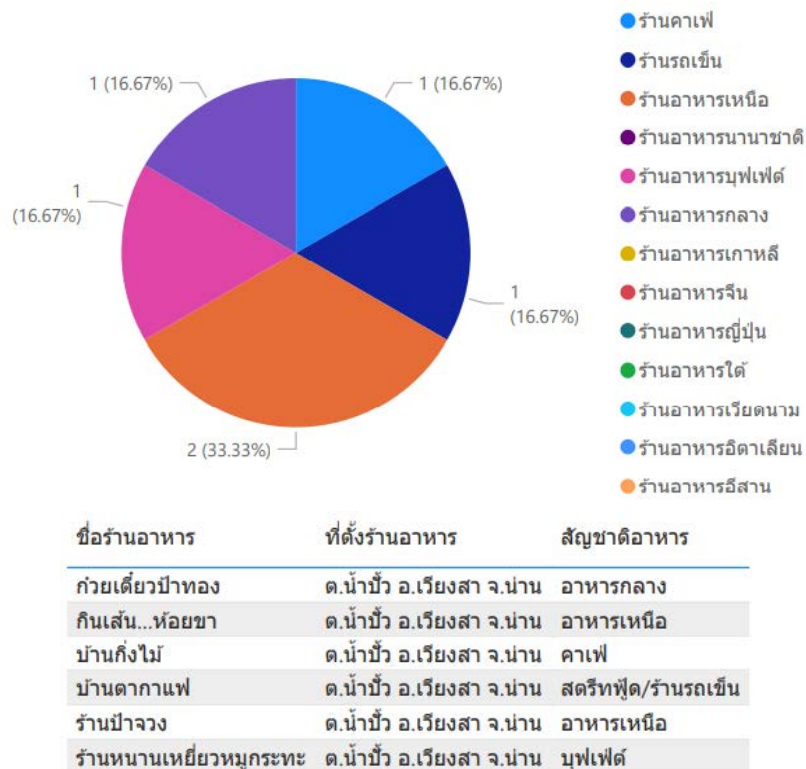
ภาพที่ 138 ร้านอาหาร ตำบลกลางเวียง

ตำบลกลางเวียง อำเภอเวียงสา มีร้านอาหารประเภทอาหารภาคกลาง เปิดให้บริการมากที่สุด เป็นจำนวน 14 ร้าน คิดเป็นร้อยละ 51.85 และมีร้านอาหารเหนือ เปิดให้บริการในพื้นที่จำนวน 5 ร้าน คิดเป็นร้อยละ 18.52 และมีร้านอาหารประเภทนานาชาติ จำนวน 4 ร้าน คิดเป็นร้อยละ 14.81 โดยมีรายละเอียดของร้านอาหารแสดงดังภาพที่ 138



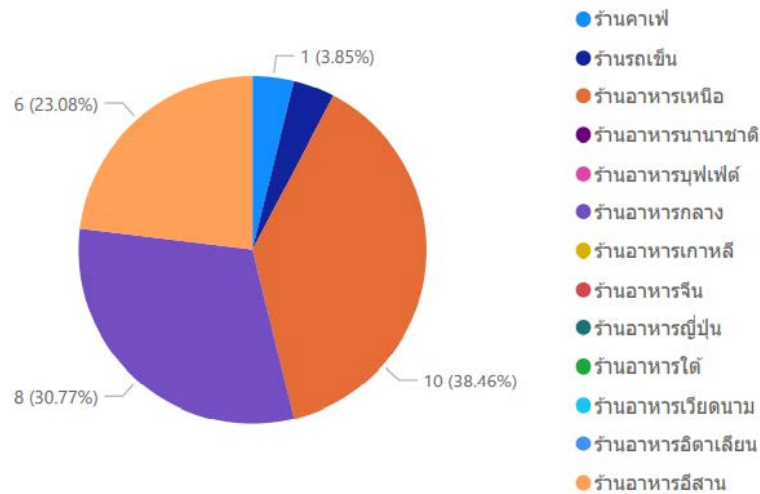
ภาพที่ 139 ร้านอาหาร ตำบลนาเกลือ

ตำบลนาเกลือ อำเภอเวียงสา มีร้านอาหารประเภทอาหารเหนือ เปิดให้บริการเพียงประเภทเดียวในพื้นที่ดังกล่าว โดยมีรายละเอียดของร้านอาหารแสดงดังภาพที่ 139



ภาพที่ 140 ร้านอาหาร ตำบลน้ำบัว

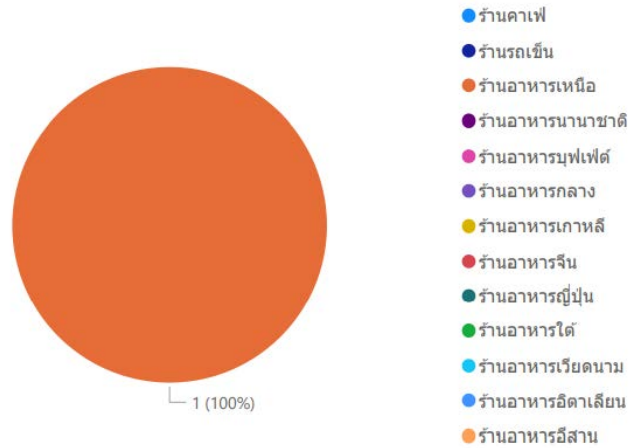
ตำบลน้ำปั่ว อำเภอเวียงสา มีร้านอาหารประเภทอาหารเหนือ เปิดให้บริการมากที่สุดในพื้นที่ดังกล่าว จำนวน 2 ร้าน และคิดเป็นร้อยละ 33.33 และมีร้านอาหารประเภทอื่นๆ เปิดให้บริการอย่างละ 1 ร้านเท่านั้น โดยมีรายละเอียดของร้านอาหารแสดงดังภาพที่ 140



ชื่อร้านอาหาร	ที่ตั้งร้านอาหาร	สัญชาติอาหาร
เจ็ซมปลาสด	ด.สัน อ.เวียงสา จ.น่าน	อาหารเหนือ
แซบอีหลีฮิมดอยคา สาขาเวียงสา	ด.สัน อ.เวียงสา จ.น่าน	อาหารอีสาน, อาหารเหนือ, อาหารกลาง
แมลาگویเดี่ยว	ด.สัน อ.เวียงสา จ.น่าน	อาหารเหนือ, อาหารกลาง
ไถ่ย่างวีเชียรบุรี	ด.สัน อ.เวียงสา จ.น่าน	อาหารอีสาน, อาหารเหนือ
گویเดี่ยวแม่ผวน	ด.สัน อ.เวียงสา จ.น่าน	อาหารเหนือ, อาหารกลาง
گویเดี่ยวไถ่ 3 ไถ่	ด.สัน อ.เวียงสา จ.น่าน	สตรีทฟู้ด/ร้านรถเข็น
กาแฟโบราณ เมืองแป๊ะ	ด.สัน อ.เวียงสา จ.น่าน	กาแฟ
ครัวอ้อมหมี่	ด.สัน อ.เวียงสา จ.น่าน	อาหารเหนือ, อาหารกลาง
ผ้าทอผอนาคาเฟ	ด.สัน อ.เวียงสา จ.น่าน	อาหารกลาง
ยี่ะชะปะะ	ด.สัน อ.เวียงสา จ.น่าน	อาหารอีสาน, อาหารเหนือ
ร้านเรณู	ด.สัน อ.เวียงสา จ.น่าน	อาหารอีสาน, อาหารเหนือ, อาหารกลาง
ร้านแม่สมคิด	ด.สัน อ.เวียงสา จ.น่าน	อาหารกลาง
ร้านไถ่ย่างวีเชียรบุรี	ด.สัน อ.เวียงสา จ.น่าน	อาหารอีสาน, อาหารเหนือ
ร้านป่าดอง	ด.สัน อ.เวียงสา จ.น่าน	อาหารเหนือ
วังคือเมงูเส่น	ด.สัน อ.เวียงสา จ.น่าน	อาหารกลาง
ส้มตำแม่ออน, เข็คอินกินยาเวียงสา	ด.สัน อ.เวียงสา จ.น่าน	อาหารอีสาน

ภาพที่ 141 ร้านอาหาร ตำบลสัน

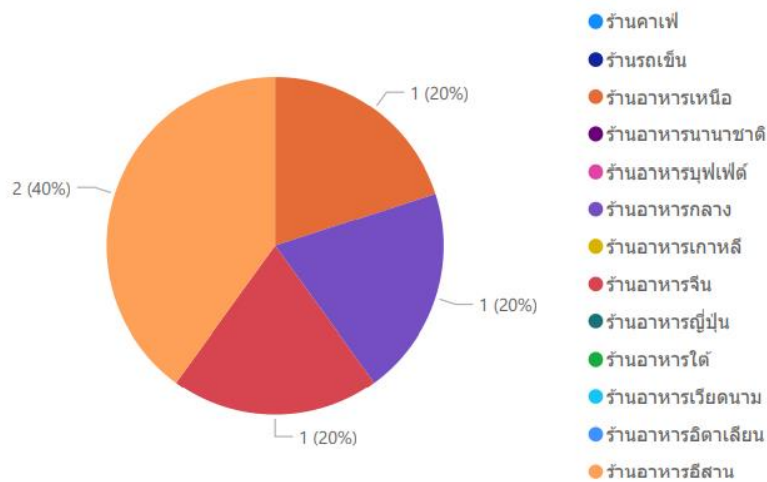
ตำบลสัน อำเภอเวียงสา มีร้านอาหารประเภทอาหารเหนือ เปิดให้บริการในพื้นที่จำนวน 10 ร้าน คิดเป็นร้อยละ 38.46 และมีร้านอาหารประเภทอาหารภาคกลาง จำนวน 8 ร้าน คิดเป็นร้อยละ 30.77 และมีร้านอาหารประเภทอาหารอีสาน จำนวน 6 ร้าน คิดเป็นร้อยละ 23.08 โดยมีรายละเอียดของร้านอาหารแสดงดังภาพที่ 141



ชื่อร้านอาหาร	ที่ตั้งร้านอาหาร	สัญชาติอาหาร
ร้านริมทาง	ต.อายนาลัย อ.เวียงสา จ.น่าน	อาหารเหนือ

ภาพที่ 142 ร้านอาหาร ตำบลอายนาลัย

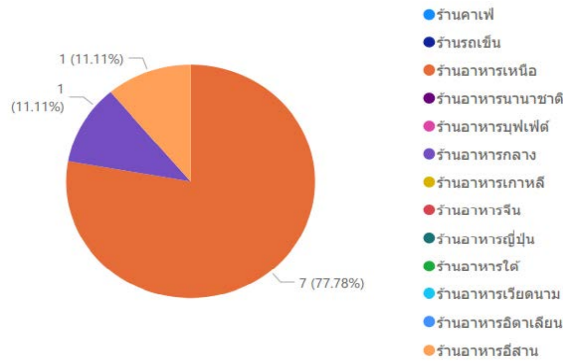
ตำบลอายนาลัย อำเภอเวียงสา มีร้านอาหารเหนือเป็นร้านอาหารเพียงประเภทเดียวที่ให้บริการในพื้นที่ดังกล่าว โดยมีรายละเอียดของร้านอาหารแสดงดังภาพที่ 142



ชื่อร้านอาหาร	ที่ตั้งร้านอาหาร	สัญชาติอาหาร
ครัวธิดาดอย	ต.แสนทอง อ.ท่าวังผา จ.น่าน	อาหารอีสาน, อาหารเหนือ, อาหารกลาง
ร้านเจ้ากาญจกัวยเดี่ยวริมน้ำ	ต.แสนทอง อ.ท่าวังผา จ.น่าน	อาหารอีสาน, อาหารจีน

ภาพที่ 143 ร้านอาหาร ตำบลแสนทอง

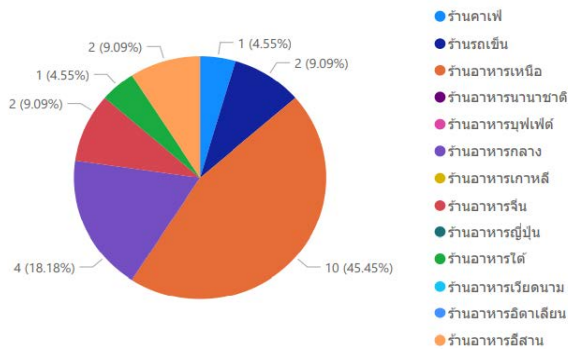
ตำบลแสนทอง อำเภอท่าวังผา มีร้านอาหารประเภทอาหารอีสาน จำนวน 2 ร้าน โดยคิดเป็นร้อยละ 40 และมีร้านอาหารประเภทอาหารภาคกลาง ร้านอาหารประเภทอาหารจีน อย่างละ 1 ร้านในพื้นที่ดังกล่าว โดยมีรายละเอียดของร้านอาหารแสดงดังภาพที่ 143



ชื่อร้านอาหาร	ที่ตั้งร้านอาหาร	สัญชาติอาหาร
1991 x Café in NAN	ต.จอมพระ อ.ท่าวังผา จ.น่าน	อาหารเหนือ
Viewna Cafe	ต.จอมพระ อ.ท่าวังผา จ.น่าน	อาหารเหนือ, อาหารกลาง
แ จรำ	ต.จอมพระ อ.ท่าวังผา จ.น่าน	อาหารเหนือ
ข้าวซอยแม่เพ็ญ	ต.จอมพระ อ.ท่าวังผา จ.น่าน	อาหารเหนือ
วาเลนไทน์หมุกะทะ	ต.จอมพระ อ.ท่าวังผา จ.น่าน	อาหารเหนือ
อิมอรอยซามู@คุ้มกะดิงค์	ต.จอมพระ อ.ท่าวังผา จ.น่าน	อาหารเหนือ
อิมกอง Cafe, (ร้านอาหารเหนือรสเด็ด รสชาติแบบพื้นบ้านต้นตำหรับน่าน)	ต.จอมพระ อ.ท่าวังผา จ.น่าน	อาหารอีสาน, อาหารเหนือ

ภาพที่ 144 ร้านอาหาร ตำบลจอมพระ

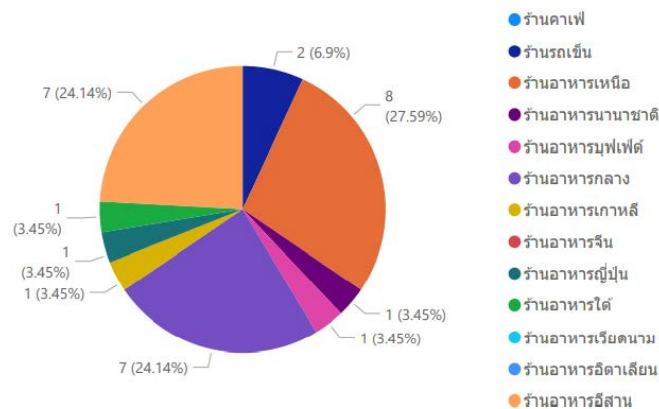
ตำบลจอมพระ อำเภอท่าวังผา มีร้านอาหารประเภทอาหารเหนือเปิดให้บริการจำนวนมากในพื้นที่ ซึ่งมากถึง 7 ร้าน และในทางกลับกันก็มีร้านอาหารประเภทอาหารอีสานน้อยมากที่เปิดให้บริการในพื้นที่ ซึ่งมีเพียง 1 ร้าน โดยมีรายละเอียดของร้านอาหารแสดงดังภาพที่ 144



ชื่อร้านอาหาร	ที่ตั้งร้านอาหาร	สัญชาติอาหาร
fon bangbang	ต.ตาลชุม อ.ท่าวังผา จ.น่าน	อาหารเหนือ, คาเฟ่
เจียอาหารตามสั่ง	ต.ตาลชุม อ.ท่าวังผา จ.น่าน	อาหารเหนือ, อาหารกลาง
ก้วยเดี่ยวไก่อะระ	ต.ตาลชุม อ.ท่าวังผา จ.น่าน	อาหารเหนือ
ก้วยเดี่ยวต้มยำ(โคตรแซ่บ)	ต.ตาลชุม อ.ท่าวังผา จ.น่าน	อาหารเหนือ
ก้วยเดี่ยวชิมฮ้อง	ต.ตาลชุม อ.ท่าวังผา จ.น่าน	อาหารจีน
ครัวจามาส	ต.ตาลชุม อ.ท่าวังผา จ.น่าน	สตรีทฟู้ด/ร้านรถเข็น
ครัวป้าคำ	ต.ตาลชุม อ.ท่าวังผา จ.น่าน	อาหารเหนือ, อาหารกลาง
ต้าปาลูนล	ต.ตาลชุม อ.ท่าวังผา จ.น่าน	อาหารเหนือ
ป้าแต้ว	ต.ตาลชุม อ.ท่าวังผา จ.น่าน	อาหารใต้, อาหารอีสาน, อาหารเหนือ, อาหารกลาง
ร้านแม่บาน	ต.ตาลชุม อ.ท่าวังผา จ.น่าน	อาหารจีน
ร้านก้วยเดี่ยวป้าเมียง	ต.ตาลชุม อ.ท่าวังผา จ.น่าน	อาหารเหนือ
ร้านกะเพราถาด-ก้วยเดี่ยวขามโค	ต.ตาลชุม อ.ท่าวังผา จ.น่าน	อาหารเหนือ, อาหารกลาง, สตรีทฟู้ด/ร้านรถเข็น
อีสานแซ่บขัว (เจ็จจอม)	ต.ตาลชุม อ.ท่าวังผา จ.น่าน	อาหารอีสาน, อาหารเหนือ

ภาพที่ 145 ร้านอาหาร ตำบลตาลชุม

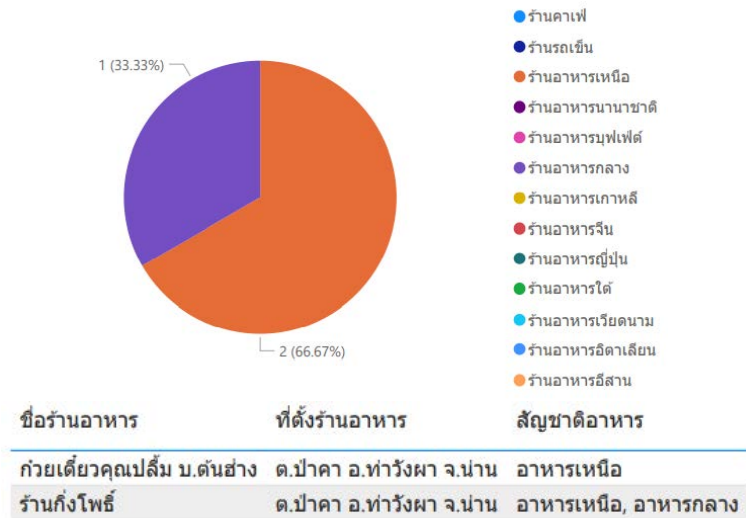
ตำบลतालชุม อำเภอท่าวังผา มีร้านอาหารประเภทอาหารเหนือเปิดให้บริการจำนวนมากในพื้นที่ ซึ่งมากถึง 10 ร้าน และในทางกลับกันก็มีร้านอาหารประเภทคาเฟ่เพียงไม่กี่ร้านที่เปิดให้บริการในพื้นที่ ซึ่งมีเพียง 1 ร้าน โดยมีรายละเอียดของร้านอาหารประเภทอื่นๆ ในพื้นที่ดังกล่าว แสดงดังภาพที่ 145



ชื่อร้านอาหาร	ที่ตั้งร้านอาหาร	สัญชาติอาหาร
เพชรลัญจุมุกระตะ	ด.ท่าวังผา อ.ท่าวังผา จ.น่าน	อาหารเกาหลี
เย็นดาไฟก๋วยเตี๋ยวเรือแซบเว่อ	ด.ท่าวังผา อ.ท่าวังผา จ.น่าน	อาหารกลาง
โจ๊กเมืองสอง	ด.ท่าวังผา อ.ท่าวังผา จ.น่าน	นานาชาติ
โต มาลี ไก่ทอด	ด.ท่าวังผา อ.ท่าวังผา จ.น่าน	อาหารใต้, อาหารอีสาน, อาหารเหนือ, อาหารกลาง
ไซดำขาม	ด.ท่าวังผา อ.ท่าวังผา จ.น่าน	บุฟเฟ่ต์
กระเพราถาดดำนิ้ว	ด.ท่าวังผา อ.ท่าวังผา จ.น่าน	อาหารอีสาน, อาหารเหนือ
ก๋วยเตี๋ยวป่าทองบ้านสมยาว	ด.ท่าวังผา อ.ท่าวังผา จ.น่าน	อาหารญี่ปุ่น
ก๋วยเตี๋ยวป่าบัวมัน	ด.ท่าวังผา อ.ท่าวังผา จ.น่าน	อาหารกลาง
ชาหนุเขาวราช	ด.ท่าวังผา อ.ท่าวังผา จ.น่าน	อาหารกลาง
ครัวเจลิม	ด.ท่าวังผา อ.ท่าวังผา จ.น่าน	อาหารอีสาน, อาหารเหนือ, อาหารกลาง
ซีเกมส์อาหารตามสั่ง	ด.ท่าวังผา อ.ท่าวังผา จ.น่าน	อาหารอีสาน, อาหารเหนือ, อาหารกลาง
ต้าแซบ	ด.ท่าวังผา อ.ท่าวังผา จ.น่าน	อาหารอีสาน
ท่าวังผาโต๊ะจีน	ด.ท่าวังผา อ.ท่าวังผา จ.น่าน	อาหารอีสาน, อาหารกลาง
ร้านก๋วยเตี๋ยววังชะโอน	ด.ท่าวังผา อ.ท่าวังผา จ.น่าน	สตรีทฟู้ด/ร้านรถเข็น
ร้านข้าวแกงป่าเบาะ	ด.ท่าวังผา อ.ท่าวังผา จ.น่าน	อาหารเหนือ
ร้านคัดไทพิจินัย ชายสีห์มีเกี้ยวชนสงท่าวังผา	ด.ท่าวังผา อ.ท่าวังผา จ.น่าน	สตรีทฟู้ด/ร้านรถเข็น
ร้านฝ้ายศรี ยา ต้าแซบ	ด.ท่าวังผา อ.ท่าวังผา จ.น่าน	อาหารเหนือ
ร้านลานป่ามันท่าวังผา	ด.ท่าวังผา อ.ท่าวังผา จ.น่าน	อาหารเหนือ
ลานก้อยอีสาน	ด.ท่าวังผา อ.ท่าวังผา จ.น่าน	อาหารอีสาน, อาหารเหนือ

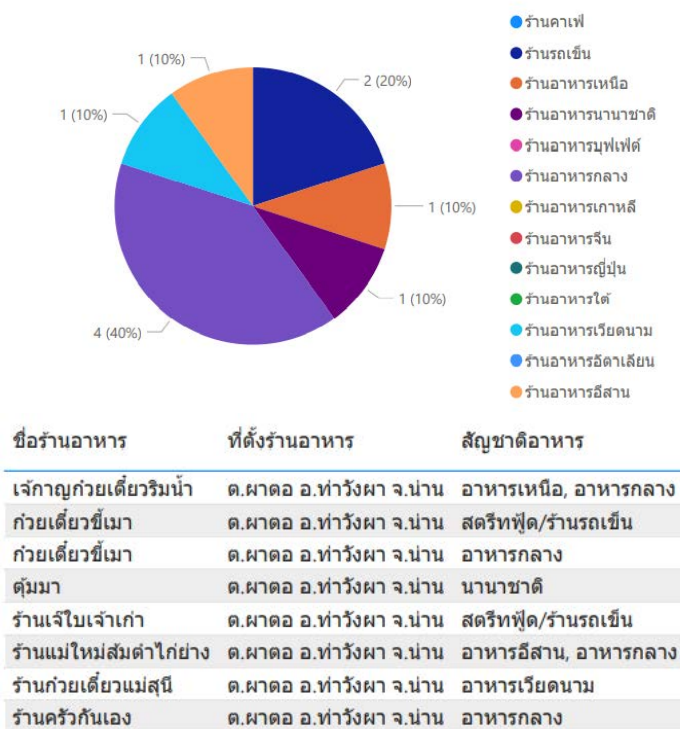
ภาพที่ 146 ร้านอาหาร ตำบลท่าวังผา

ตำบลท่าวังผา อำเภอท่าวังผา มีร้านอาหารประเภทอาหารเหนือ และอาหารอีสานในจำนวนที่ใกล้เคียงกัน คือ จำนวน 8 ร้าน และจำนวน 7 ร้าน โดยร้านอาหารทั้ง 2 ประเภทนับเป็นประเภทร้านอาหารส่วนใหญ่ที่เปิดให้บริการในพื้นที่ดังกล่าว โดยมีรายละเอียดของร้านอาหารแสดงดังภาพที่



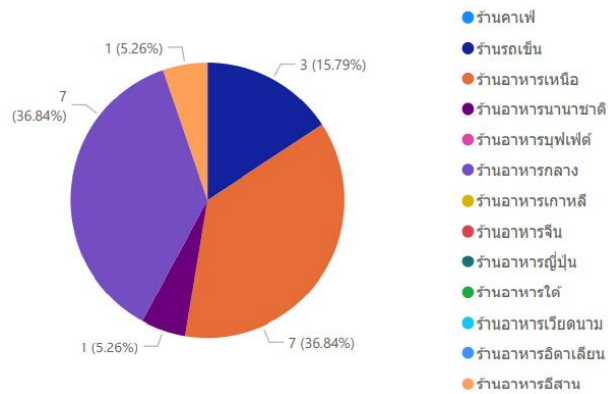
ภาพที่ 147 ร้านอาหาร ตำบลป่าคา

ตำบลป่าคา อำเภอท่าวังผา มีร้านอาหารประเภทอาหารเหนือเปิดให้บริการจำนวน 2 ร้าน และมีร้านอาหารประเภทอาหารภาคกลาง เพียง 1 ร้านในพื้นที่ดังกล่าวที่มีให้บริการ โดยมีรายละเอียดของร้านอาหารแสดงดังภาพที่ 147



ภาพที่ 148 ร้านอาหาร ตำบลผาดอ

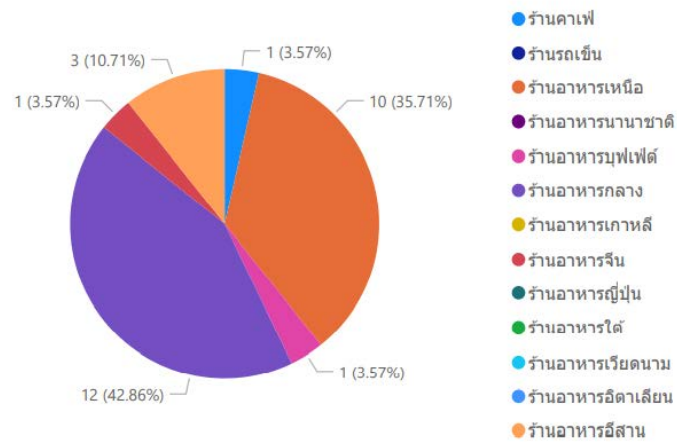
ตำบลผาตอ อำเภอท่าวังผา มีร้านอาหารประเภทอาหารภาคกลาง เปิดให้บริการจำนวน 4 ร้าน และมีร้านอาหารประเภทรถเข็น จำนวน 2 ร้าน ในพื้นที่ดังกล่าวที่มีให้บริการ โดยมีรายละเอียดของร้านอาหารประเภทอื่นๆ เช่น อาหารเหนือ อาหารอีสาน ร้านอาหารประเภทกาแฟ อาหารนานาชาติ แสดงดังภาพที่ 148



ชื่อร้านอาหาร	ที่ตั้งร้านอาหาร	สัญชาติอาหาร
ก้วยเดี่ยว	ต.ผาตอ อ.ท่าวังผา จ.น่าน	อาหารเหนือ
ก้วยเดี่ยว	ต.ผาตอ อ.ท่าวังผา จ.น่าน	อาหารกลาง
ก้วยเดี่ยวใบพลู	ต.ผาตอ อ.ท่าวังผา จ.น่าน	สตรีทฟู้ด/รถเข็น
ก้วยเดี่ยวใบพลู	ต.ผาตอ อ.ท่าวังผา จ.น่าน	อาหารเหนือ
ก้วยเดี่ยวใบพลู	ต.ผาตอ อ.ท่าวังผา จ.น่าน	สตรีทฟู้ด/รถเข็น
ร้านก้วยเดี่ยวใบพลู	ต.ผาตอ อ.ท่าวังผา จ.น่าน	อาหารกลาง
ร้านก้วยเดี่ยวใบพลู+ร้านบ๊อบ	ต.ผาตอ อ.ท่าวังผา จ.น่าน	นานาชาติ
ร้านก้วยเดี่ยวบ้านน้ำก	ต.ผาตอ อ.ท่าวังผา จ.น่าน	อาหารกลาง
ร้านพีณี	ต.ผาตอ อ.ท่าวังผา จ.น่าน	อาหารเหนือ
ร้านพีณี	ต.ผาตอ อ.ท่าวังผา จ.น่าน	อาหารกลาง
ร้านอรพีณี	ต.ผาตอ อ.ท่าวังผา จ.น่าน	อาหารกลาง
ร้านอาหาร	ต.ผาตอ อ.ท่าวังผา จ.น่าน	อาหารเหนือ, อาหารกลาง
ร้านอาหารตามสั่งแม่แสง	ต.ผาตอ อ.ท่าวังผา จ.น่าน	อาหารเหนือ
ร้านอาหารตามสั่งแม่แสง	ต.ผาตอ อ.ท่าวังผา จ.น่าน	อาหารอีสาน, อาหารเหนือ
ร้านอาหารพีณี	ต.ผาตอ อ.ท่าวังผา จ.น่าน	อาหารกลาง

ภาพที่ 149 ร้านอาหาร ตำบลผาตอ

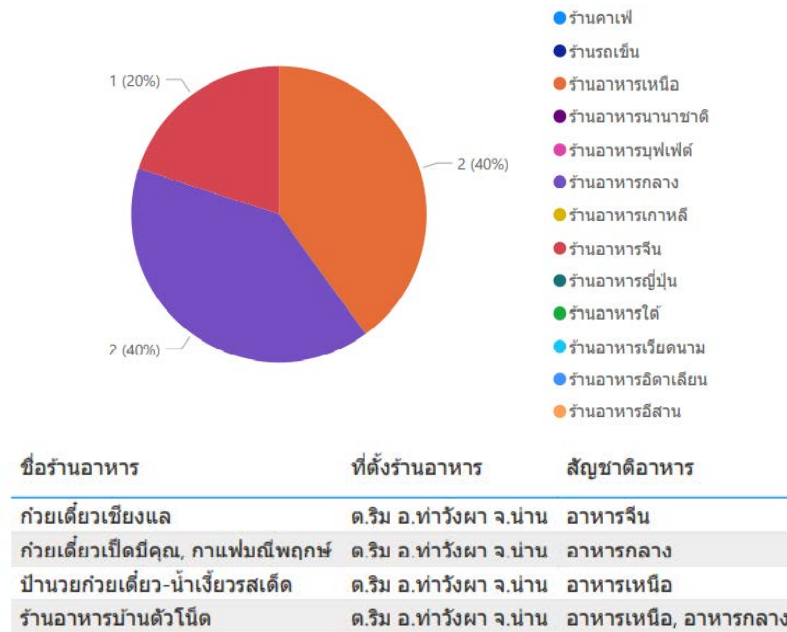
ตำบลผาตอ อำเภอท่าวังผา มีร้านอาหารประเภทอาหารเหนือเปิดให้บริการจำนวน 6 ร้าน และมีร้านอาหารประเภทอาหารภาคกลาง จำนวน 7 ร้าน เช่นกัน โดยทั้ง 2 ประเภทคิดเป็นร้อยละ 36.84 ของประเภทร้านอาหารทั้งหมดในพื้นที่ดังกล่าวที่มีให้บริการ โดยมีรายละเอียดของร้านอาหาร แสดงดังภาพที่ 149



ชื่อร้านอาหาร	ที่ตั้งร้านอาหาร	สัญชาติอาหาร
1170นิยมเพลส	ด.ยม อ.ท่าวังผา จ.น่าน	อาหารกลาง
Coffee Time	ด.ยม อ.ท่าวังผา จ.น่าน	อาหารเหนือ
Coffee Time	ด.ยม อ.ท่าวังผา จ.น่าน	อาหารกลาง
เข็ควินกินเดี่ยว	ด.ยม อ.ท่าวังผา จ.น่าน	อาหารจีน
เพชรรมไทร สาขา5	ด.ยม อ.ท่าวังผา จ.น่าน	บุฟเฟต์
เฮือนข้าวซอย	ด.ยม อ.ท่าวังผา จ.น่าน	อาหารเหนือ
เฮือนข้าวซอย	ด.ยม อ.ท่าวังผา จ.น่าน	อาหารเหนือ, อาหารกลาง
ไถ่ย่าง5ดาว	ด.ยม อ.ท่าวังผา จ.น่าน	อาหารกลาง
ก้วยเดี่ยวไฟยักษ์	ด.ยม อ.ท่าวังผา จ.น่าน	อาหารกลาง
ก้วยเดี่ยวไฟยักษ์	ด.ยม อ.ท่าวังผา จ.น่าน	อาหารอีสาน, อาหารเหนือ, อาหารกลาง
ก้วยเดี่ยวข้าวซอยห้อยขา	ด.ยม อ.ท่าวังผา จ.น่าน	อาหารเหนือ
ก้วยเดี่ยวต้มยำป่าทอง	ด.ยม อ.ท่าวังผา จ.น่าน	อาหารกลาง
ทุ่งช่องกาแฟ	ด.ยม อ.ท่าวังผา จ.น่าน	อาหารเหนือ, อาหารกลาง
นิยมเพลส 1170	ด.ยม อ.ท่าวังผา จ.น่าน	อาหารอีสาน, อาหารเหนือ, อาหารกลาง
บ้านกังกาแฟ	ด.ยม อ.ท่าวังผา จ.น่าน	อาหารกลาง
มองตอย	ด.ยม อ.ท่าวังผา จ.น่าน	อาหารเหนือ
ร้านก้วยเดี่ยวเนื้อ	ด.ยม อ.ท่าวังผา จ.น่าน	อาหารกลาง
ร้านน้องนึ่งนึ่ง	ด.ยม อ.ท่าวังผา จ.น่าน	อาหารเหนือ, อาหารกลาง
ส้มตำหัวตอย	ด.ยม อ.ท่าวังผา จ.น่าน	อาหารอีสาน
อารมณดี	ด.ยม อ.ท่าวังผา จ.น่าน	อาหารเหนือ
ฮักน่านาน	ด.ยม อ.ท่าวังผา จ.น่าน	กาแฟ

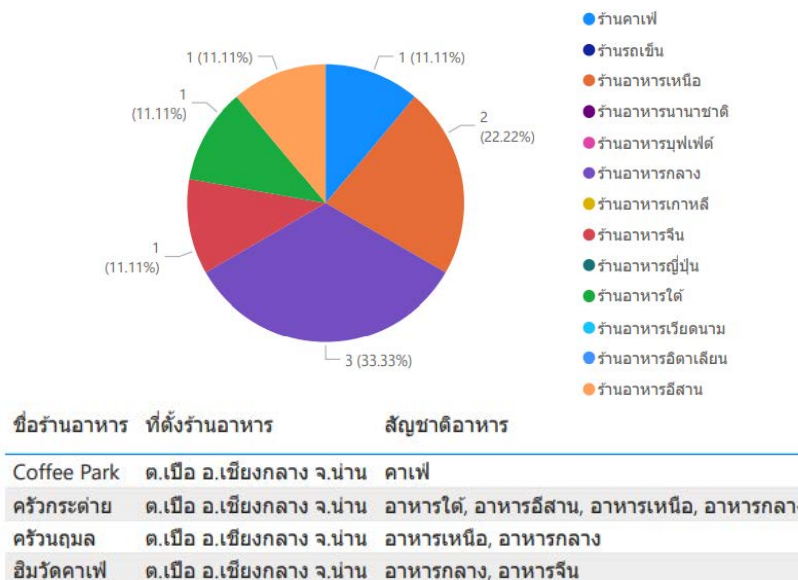
ภาพที่ 150 ร้านอาหาร ตำบลป่าคา

ตำบลป่าคา อำเภอท่าวังผา มีร้านอาหารประเภทอาหารภาคกลาง เปิดให้บริการจำนวน 12 ร้าน และคิดเป็นร้อยละ 42.86 และมีร้านอาหารเหนือ จำนวน 10 ร้าน และคิดเป็นร้อยละ 35.71 และมีร้านอาหารอีสาน จำนวน 3 ร้าน โดยคิดเป็นร้อยละ 10.71 โดยมีรายละเอียดของร้านอาหารแสดงดังภาพที่ 150



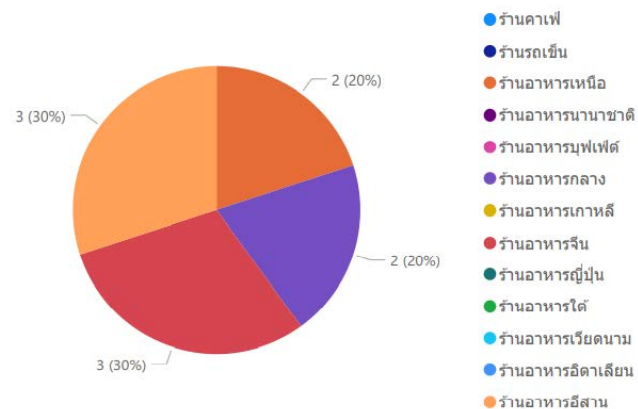
ภาพที่ 151 ร้านอาหาร ตำบลริม

ตำบลริม อำเภอท่าวังผา มีร้านอาหารประเภทอาหารภาคกลางเปิดให้บริการจำนวน 2 ร้าน คิดเป็นร้อยละ 40 และมีร้านอาหารประเภทอาหารเหนือ จำนวน 2 ร้าน คิดเป็นร้อยละ 40 ในพื้นที่ดังกล่าวที่มีให้บริการ โดยมีรายละเอียดของร้านอาหารแสดงดังภาพที่ 151



ภาพที่ 152 ร้านอาหาร ตำบลเปือ

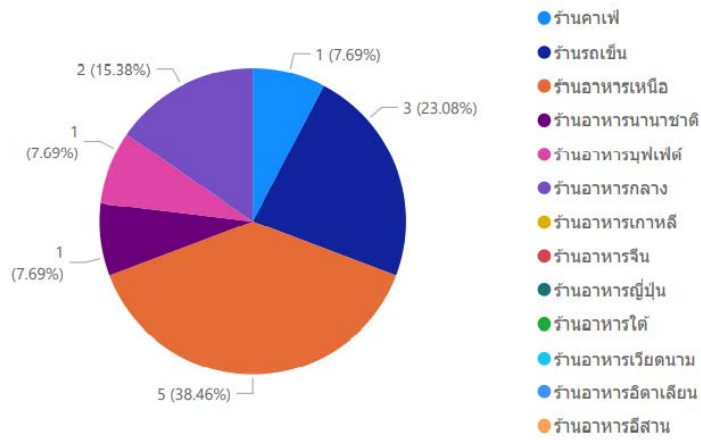
ตำบลเปือ อำเภอเชียงกลาง มีร้านอาหารประเภทอาหารภาคกลางเปิดให้บริการจำนวน 3 ร้าน คิดเป็นร้อยละ 33.33 และมีร้านอาหารเหนือ เพียง 2 ร้านในพื้นที่ดังกล่าวที่มีให้บริการ โดยมีรายละเอียดของร้านอาหารอื่นๆ เพียงประเภทละ 1 ร้าน เช่น ร้านอาหารอีสาน ร้านอาหารจีน ร้านอาหารใต้ ร้านกาแฟ แสดงดังภาพที่ 152



ชื่อร้านอาหาร	ที่ตั้งร้านอาหาร	สัญชาติอาหาร
ร้านก๋วยเตี๋ยว Addy	ต.และ อ.ทุ่งช้าง จ.น่าน	อาหารจีน
ร้านก๋วยเตี๋ยวป้านา	ต.และ อ.ทุ่งช้าง จ.น่าน	อาหารจีน
ร้านครัวคุณยาย	ต.และ อ.ทุ่งช้าง จ.น่าน	อาหารกลาง
ร้านลานนายจ้อย	ต.และ อ.ทุ่งช้าง จ.น่าน	อาหารอีสาน, อาหารเหนือ
ร้านส้มตำย่าเด็ด	ต.และ อ.ทุ่งช้าง จ.น่าน	อาหารอีสาน
ร้านส้มตำลักษณะแฉน	ต.และ อ.ทุ่งช้าง จ.น่าน	อาหารอีสาน
ร้านสุพิน	ต.และ อ.ทุ่งช้าง จ.น่าน	อาหารจีน
ร้านหนูหนึ่ง	ต.และ อ.ทุ่งช้าง จ.น่าน	อาหารเหนือ, อาหารกลาง

ภาพที่ 153 ร้านอาหาร ตำบลและ

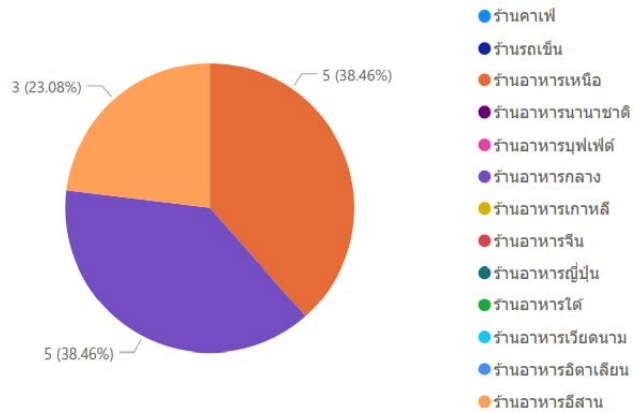
ตำบลและ อำเภอทุ่งช้าง มีร้านอาหารประเภทอาหารเหนือ จำนวน 2 ร้าน และร้านอาหารจีน จำนวน 3 ร้าน ซึ่งคิดเป็นร้อยละ 30 และนอกจากนั้นมีร้านอาหารอีสาน จำนวน 2 ร้าน โดยมีรายละเอียดแสดงดังภาพที่ 153



ชื่อร้านอาหาร	ที่ตั้งร้านอาหาร	สัญชาติอาหาร
เม็งงอบ กาแฟสด ชามู หมูกระทะ	ต.งอบ อ.ทุ่งช้าง จ.น่าน	บุฟเฟ่ต์
เสือนไม้	ต.งอบ อ.ทุ่งช้าง จ.น่าน	กาแฟ
ก้วยเตี่ยวไหล้อ	ต.งอบ อ.ทุ่งช้าง จ.น่าน	สตรีทฟู้ด/ร้านรถเข็น
ก้วยเตี่ยวมะระ ข้าวมันไก่ บ้านมณีโพธิ์เกษ	ต.งอบ อ.ทุ่งช้าง จ.น่าน	อาหารกลาง
ร้านแจ๊อับ	ต.งอบ อ.ทุ่งช้าง จ.น่าน	สตรีทฟู้ด/ร้านรถเข็น
ร้านก้วยเตี่ยวโคตรเยอะ	ต.งอบ อ.ทุ่งช้าง จ.น่าน	อาหารเหนือ, อาหารกลาง
ร้านปลาเผา	ต.งอบ อ.ทุ่งช้าง จ.น่าน	อาหารเหนือ
ร้านป้าแก้ว	ต.งอบ อ.ทุ่งช้าง จ.น่าน	อาหารเหนือ
ร้านป้าคำ	ต.งอบ อ.ทุ่งช้าง จ.น่าน	อาหารเหนือ
ร้านป้าสิน	ต.งอบ อ.ทุ่งช้าง จ.น่าน	อาหารเหนือ
ร้านหน้าวัด	ต.งอบ อ.ทุ่งช้าง จ.น่าน	สตรีทฟู้ด/ร้านรถเข็น
สุดชอยคอฟฟี่	ต.งอบ อ.ทุ่งช้าง จ.น่าน	นานาชาติ

ภาพที่ 154 ร้านอาหาร ตำบลงอบ

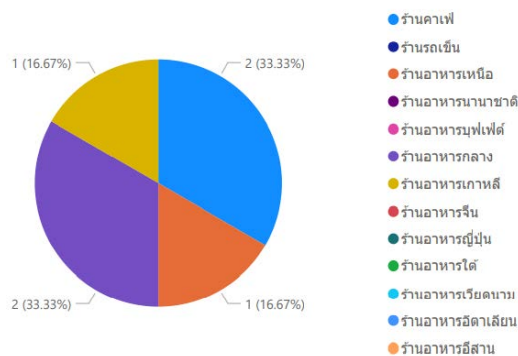
ตำบลงอบ อำเภอทุ่งช้าง มีร้านอาหารประเภทอาหารเหนือเปิดให้บริการจำนวน 5 ร้าน คิดเป็นร้อยละ 38.46 และมีร้านอาหารประเภทรถเข็น มากถึง 3 ร้าน ในพื้นที่ดังกล่าว และในทางกลับกัน คือ มีร้านอาหารประเภทร้านกาแฟ อาหารนานาชาติ อาหารภาคกลาง อาหารบุฟเฟ่ต์ อย่างละ 1 ร้านในพื้นที่ดังกล่าวที่มีให้บริการ โดยมีรายละเอียดของร้านอาหารแสดงดังภาพที่ 154



ชื่อร้านอาหาร	ที่ตั้งร้านอาหาร	สัญชาติอาหาร
เสือนนพคุณ	ต.บัวใหญ่ อ.น่าน้อย จ.น่าน	อาหารเหนือ, อาหารกลาง
ก้วยเดี่ยวเนือบ้านฮ้อย	ต.บัวใหญ่ อ.น่าน้อย จ.น่าน	อาหารเหนือ, อาหารกลาง
ครัวรัตนา	ต.บัวใหญ่ อ.น่าน้อย จ.น่าน	อาหารอีสาน, อาหารเหนือ, อาหารกลาง
ร้านเดย์	ต.บัวใหญ่ อ.น่าน้อย จ.น่าน	อาหารอีสาน, อาหารเหนือ, อาหารกลาง
ร้านน่องกาย	ต.บัวใหญ่ อ.น่าน้อย จ.น่าน	อาหารอีสาน, อาหารเหนือ, อาหารกลาง

ภาพที่ 155 ร้านอาหาร ตำบลบัวใหญ่

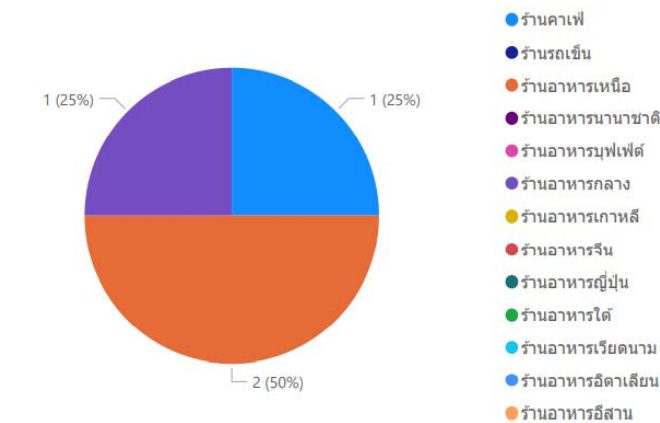
ตำบลบัวใหญ่ อำเภอน่าน้อย มีร้านอาหารประเภทอาหารเหนือ และอาหารกลาง เปิดให้บริการประเภทละ 5 ร้าน คิดเป็นร้อยละ 38.46 ในอัตราส่วนที่เท่าๆ กัน และมีร้านอีสานเพียงประเภทเดียวที่มีให้บริการในพื้นที่ดังกล่าวในจำนวน 3 ร้าน โดยมีรายละเอียดของร้านอาหารแสดงดังภาพที่ 155



ชื่อร้านอาหาร	ที่ตั้งร้านอาหาร	สัญชาติอาหาร
เสือนวาดเขียน	ต.ศรีสะเกษ อ.น่าน้อย จ.น่าน	อาหารเหนือ, อาหารกลาง, อาหารเกาหลี
ก้วยเดี่ยวหลมมม	ต.ศรีสะเกษ อ.น่าน้อย จ.น่าน	อาหารกลาง
บ้านกาแฟ	ต.ศรีสะเกษ อ.น่าน้อย จ.น่าน	กาแฟ
บ้านนอก กาแฟ	ต.ศรีสะเกษ อ.น่าน้อย จ.น่าน	กาแฟ

ภาพที่ 156 ร้านอาหาร ตำบลศรีสะเกษ

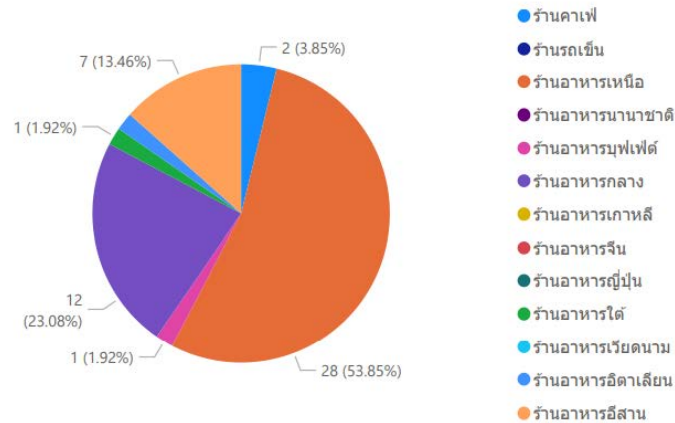
ตำบลศรีษะเกษ อำเภอนาน้อย มีร้านอาหารประเภทอาหารกลาง และกาแฟ เป็นร้านอาหารที่เปิดให้บริการในพื้นที่ จำนวนอย่างละ 2 ร้าน คิดเป็นร้อยละ 33.33 และที่น่าสนใจคือ ในพื้นที่นี้มีร้านอาหารเกาหลี เปิดให้บริการ และร้านอาหารเหนือรวมถึงร้านอาหารอีสาน ประเภทละ 1 ร้าน โดยมีรายละเอียดของร้านอาหารแสดงดังภาพที่ 156



ชื่อร้านอาหาร	ที่ตั้งร้านอาหาร	สัญชาติอาหาร
เซฟข้างถนน	ต.ปึงหลวง อ.นาหมื่น จ.น่าน	อาหารเหนือ, อาหารกลาง
ก้วยเดี่ยวมีาแพร	ต.ปึงหลวง อ.นาหมื่น จ.น่าน	อาหารเหนือ
สม-รวิทร์คอฟฟี่	ต.ปึงหลวง อ.นาหมื่น จ.น่าน	กาแฟ

ภาพที่ 157 ร้านอาหาร ตำบลปึงหลวง

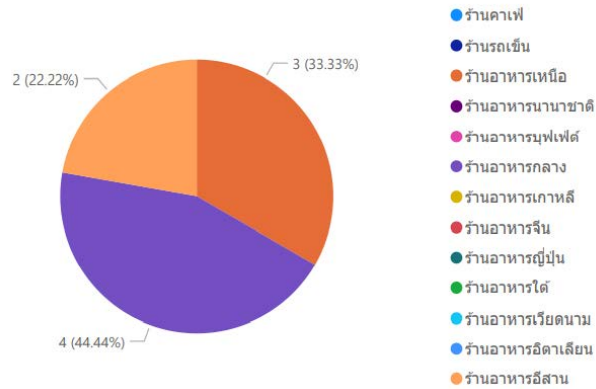
ตำบลปึงหลวง อำเภอนาหมื่น มีร้านอาหารประเภทอาหารเหนือเปิดให้บริการจำนวน 2 ร้าน คิดเป็นร้อยละ 50 และมีร้านอาหารประเภทกาแฟ และร้านอาหารกลาง ประเภท 1 ร้าน เปิดให้บริการในพื้นที่ดังกล่าว โดยมีรายละเอียดของร้านอาหารแสดงดังภาพที่ 157



ชื่อร้านอาหาร	ที่ตั้งร้านอาหาร	สัญชาติอาหาร
แวกกินฮิมตาง	ต.บ่อเกลือใต้ อ.บ่อเกลือ จ.น่าน	อาหารเหนือ
ก้วยเต๋ยว่มองบัว	ต.บ่อเกลือใต้ อ.บ่อเกลือ จ.น่าน	อาหารเหนือ
ครัวอิมทอง	ต.บ่อเกลือใต้ อ.บ่อเกลือ จ.น่าน	อาหารอีสาน, อาหารเหนือ, อาหารกลาง
ชมวิวดอกหมอกบ้านก้อก่วง	ต.บ่อเกลือใต้ อ.บ่อเกลือ จ.น่าน	อาหารอีสาน, อาหารเหนือ
บ้านนม	ต.บ่อเกลือใต้ อ.บ่อเกลือ จ.น่าน	อาหารเหนือ, กาแฟ
ภูผิงหมอก	ต.บ่อเกลือใต้ อ.บ่อเกลือ จ.น่าน	อาหารเหนือ
ภูผิงหมอกโฮมเสดย์	ต.บ่อเกลือใต้ อ.บ่อเกลือ จ.น่าน	อาหารอีสาน, อาหารเหนือ, อาหารกลาง, บุฟเฟ่ต์
ร้านเลาะป่อง	ต.บ่อเกลือใต้ อ.บ่อเกลือ จ.น่าน	อาหารเหนือ
ร้านกลิ่นไอเกลือ	ต.บ่อเกลือใต้ อ.บ่อเกลือ จ.น่าน	อาหารเหนือ, อาหารกลาง
ร้านก้วยเต๋ยว บ่านน้ำหมาว	ต.บ่อเกลือใต้ อ.บ่อเกลือ จ.น่าน	อาหารกลาง
ร้านกาแฟสดกรุ่นไอเกลือ	ต.บ่อเกลือใต้ อ.บ่อเกลือ จ.น่าน	กาแฟ
ร้านกาแฟสร้างรายได้	ต.บ่อเกลือใต้ อ.บ่อเกลือ จ.น่าน	อาหารเหนือ
ร้านข้าวซอยบ่อเกลือ	ต.บ่อเกลือใต้ อ.บ่อเกลือ จ.น่าน	อาหารเหนือ
ร้านป่องชา	ต.บ่อเกลือใต้ อ.บ่อเกลือ จ.น่าน	อาหารเหนือ, อาหารกลาง, อาหารอีสาน
ร้านป่าผาย	ต.บ่อเกลือใต้ อ.บ่อเกลือ จ.น่าน	อาหารอีสาน, อาหารเหนือ, อาหารกลาง
ร้านภูเคียงดาว	ต.บ่อเกลือใต้ อ.บ่อเกลือ จ.น่าน	อาหารอีสาน, อาหารเหนือ, อาหารกลาง
ร้านริมมาง	ต.บ่อเกลือใต้ อ.บ่อเกลือ จ.น่าน	อาหารเหนือ
ร้านลาบลุงเบ็ง	ต.บ่อเกลือใต้ อ.บ่อเกลือ จ.น่าน	อาหารเหนือ
ร้านหัวสะพาน	ต.บ่อเกลือใต้ อ.บ่อเกลือ จ.น่าน	อาหารเหนือ
ร้านอาโปเดอมาง	ต.บ่อเกลือใต้ อ.บ่อเกลือ จ.น่าน	อาหารเหนือ
ร้านอาหารครัวรัตน	ต.บ่อเกลือใต้ อ.บ่อเกลือ จ.น่าน	อาหารเหนือ, อาหารกลาง
ร้านอาหารบ้านบ่อเกลือ	ต.บ่อเกลือใต้ อ.บ่อเกลือ จ.น่าน	อาหารเหนือ, อาหารกลาง
ร้านอาหารป่าเพ็ญ	ต.บ่อเกลือใต้ อ.บ่อเกลือ จ.น่าน	อาหารเหนือ, อาหารกลาง
ร้านฮิมคอยบ่อเกลือ	ต.บ่อเกลือใต้ อ.บ่อเกลือ จ.น่าน	อาหารเหนือ
ริมนาคาเฟ่	ต.บ่อเกลือใต้ อ.บ่อเกลือ จ.น่าน	อาหารใต้, อาหารอีสาน, อาหารเหนือ, อาหารกลาง
หลงเขาคาเฟ่	ต.บ่อเกลือใต้ อ.บ่อเกลือ จ.น่าน	อาหารอีสาน, อาหารเหนือ, อาหารกลาง
หลามปลา, ไม่มีร้าน	ต.บ่อเกลือใต้ อ.บ่อเกลือ จ.น่าน	อาหารเหนือ

ภาพที่ 158 ร้านอาหาร ตำบลบ่อเกลือใต้

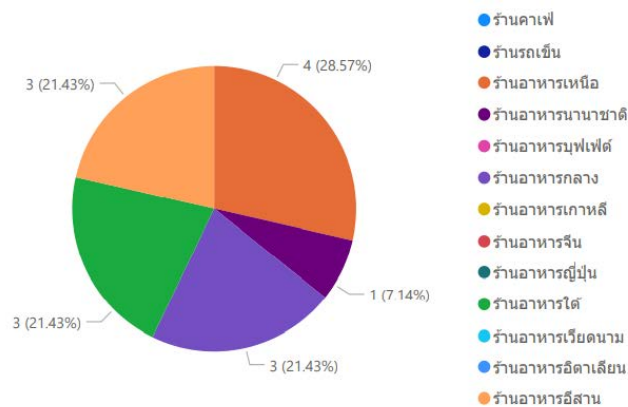
ตำบลบ่อเกลือใต้ อำเภอบ่อเกลือ มีร้านอาหารประเภทอาหารเหนือเปิดให้บริการจำนวนมาก คือ มากถึง 28 ร้าน คิดเป็นร้อยละ 53.85 และมีร้านอาหารประเภทอาหารอีสาน เปิดให้บริการ จำนวน 7 ร้าน คิดเป็นร้อยละ 13.46 โดยมีรายละเอียดของร้านอาหารแสดงดังภาพที่ 158



ชื่อร้านอาหาร	ที่ตั้งร้านอาหาร	สัญชาติอาหาร
ร้านต๋อยตั้ง	ต.บ้านพี่ อ.บ้านหลวง จ.น่าน	อาหารอีสาน, อาหารเหนือ, อาหารกลาง
ร้านน้ำดวล	ต.บ้านพี่ อ.บ้านหลวง จ.น่าน	อาหารเหนือ, อาหารกลาง
ร้านน้ำออร์	ต.บ้านพี่ อ.บ้านหลวง จ.น่าน	อาหารอีสาน, อาหารเหนือ, อาหารกลาง
ร้านฮิมฮัว	ต.บ้านพี่ อ.บ้านหลวง จ.น่าน	อาหารกลาง

ภาพที่ 159 ร้านอาหาร ตำบลบ้านพี่

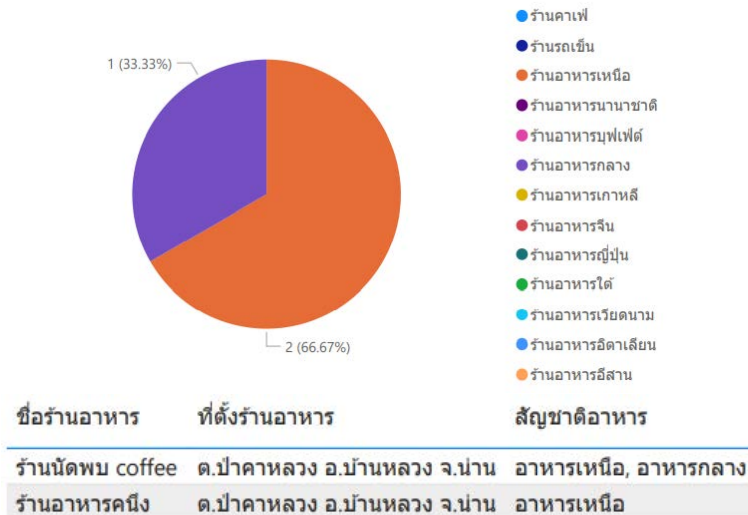
ตำบลบ้านพี่ อำเภอบ้านหลวง มีร้านอาหารประเภทอาหารภาคกลาง เปิดให้บริการจำนวน 4 ร้าน คิดเป็นร้อยละ 44.44 และมีร้านอาหารประเภทอาหารเหนือ จำนวน 3 ร้าน คิดเป็นร้อยละ 33.33 ในพื้นที่ดังกล่าวที่มีให้บริการ โดยมีร้านอาหารอีสาน จำนวน 2 ร้านที่เปิดให้บริการในพื้นที่ดังกล่าว โดยมีรายละเอียดของร้านอาหารแสดงดังภาพที่ 159



ชื่อร้านอาหาร	ที่ตั้งร้านอาหาร	สัญชาติอาหาร
ไม่มีชื่อไม่มีชื่อร้าน	ต.บ้านฟ้า อ.บ้านหลวง จ.น่าน	อาหารใต้, อาหารอีสาน, อาหารเหนือ, อาหารกลาง
ก้วยเดี่ยวออร์ทัย	ต.บ้านฟ้า อ.บ้านหลวง จ.น่าน	อาหารใต้, อาหารอีสาน, อาหารเหนือ, อาหารกลาง
ร้านก้วยเดี่ยวออร์ทัย	ต.บ้านฟ้า อ.บ้านหลวง จ.น่าน	อาหารใต้, อาหารอีสาน, อาหารเหนือ, อาหารกลาง, นานาชา
ร้านขนมจีนน้ำเงี้ยวป้ามะลิ	ต.บ้านฟ้า อ.บ้านหลวง จ.น่าน	อาหารเหนือ

ภาพที่ 160 ร้านอาหาร ตำบลบ้านฟ้า

ตำบลบ้านฟ้า อำเภอบ้านหลวง มีร้านอาหารประเภทอาหารเหนือเปิดให้บริการจำนวน 4 ร้าน คิดเป็นร้อยละ 28.57 และมีร้านอาหารอีสาน ร้านอาหารใต้ แลร้านอาหารภาคกลาง มีให้บริการในพื้นที่อย่างละ 3 ร้าน คิดเป็นร้อยละ 21.43 โดยมีรายละเอียดของร้านอาหารแสดงดังภาพที่ 160



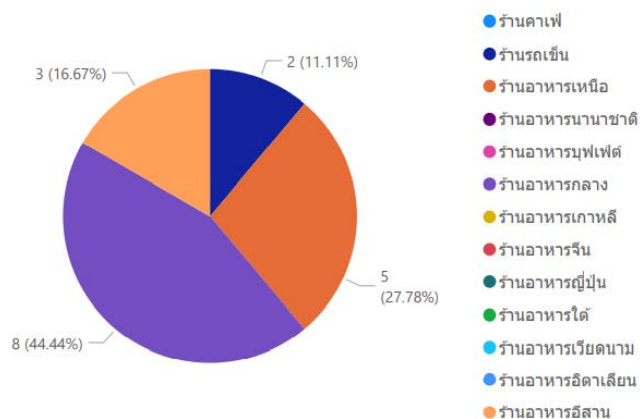
ภาพที่ 161 ร้านอาหาร ตำบลป่าคาหลวง

ตำบลป่าคาหลวง อำเภอบ้านหลวง มีร้านอาหารประเภทอาหารเหนือเปิดให้บริการมากถึง 2 ร้าน และมีร้านอาหารประเภทอาหารภาคกลาง เพียง 1 ร้านเท่านั้น ที่มีให้บริการในพื้นที่ดังกล่าว โดยมีรายละเอียดของร้านอาหารแสดงดังภาพที่ 161



ภาพที่ 162 ร้านอาหาร ตำบลสวด

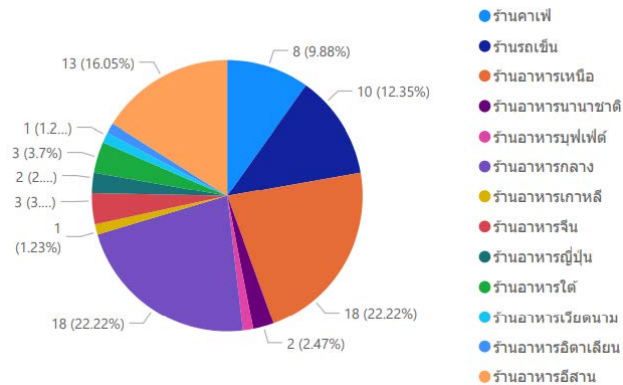
ตำบลสวด อำเภอบ้านหลวง มีเพียงร้านอาหารจีนเท่านั้นที่มีให้บริการในพื้นที่ดังกล่าวเพียง 1 ร้านเท่านั้น โดยมีรายละเอียดของร้านอาหารแสดงดังภาพที่ 162



ชื่อร้านอาหาร	ที่ตั้งร้านอาหาร	สัญชาติอาหาร
เล็ฟบัว	ต.เจดีย์ชัย อ.บัว จ.น่าน	อาหารกลาง
แม่สุพรรณ	ต.เจดีย์ชัย อ.บัว จ.น่าน	อาหารเหนือ, อาหารกลาง
น้องนิวเวียร์อาหารตามสั่ง	ต.เจดีย์ชัย อ.บัว จ.น่าน	อาหารกลาง
ร้านแม่ทองพัน	ต.เจดีย์ชัย อ.บัว จ.น่าน	อาหารเหนือ
ร้านแอมห้องเย็น	ต.เจดีย์ชัย อ.บัว จ.น่าน	อาหารอีสาน, อาหารเหนือ, อาหารกลาง, สตรีทฟู้ด/ร้านรถเข็น
ร้านก้วยเดี่ยวไถ้กระ	ต.เจดีย์ชัย อ.บัว จ.น่าน	สตรีทฟู้ด/ร้านรถเข็น
ร้านข้าวมันไก่เรินอาหารตามสั่ง	ต.เจดีย์ชัย อ.บัว จ.น่าน	อาหารกลาง
ร้านคิดกรรมบัว	ต.เจดีย์ชัย อ.บัว จ.น่าน	อาหารเหนือ, อาหารกลาง
ร้านบุญนา	ต.เจดีย์ชัย อ.บัว จ.น่าน	อาหารอีสาน, อาหารกลาง
ร้านหาดเงินใจ	ต.เจดีย์ชัย อ.บัว จ.น่าน	อาหารอีสาน, อาหารเหนือ, อาหารกลาง

ภาพที่ 163 ร้านอาหาร ตำบลเจดีย์ชัย

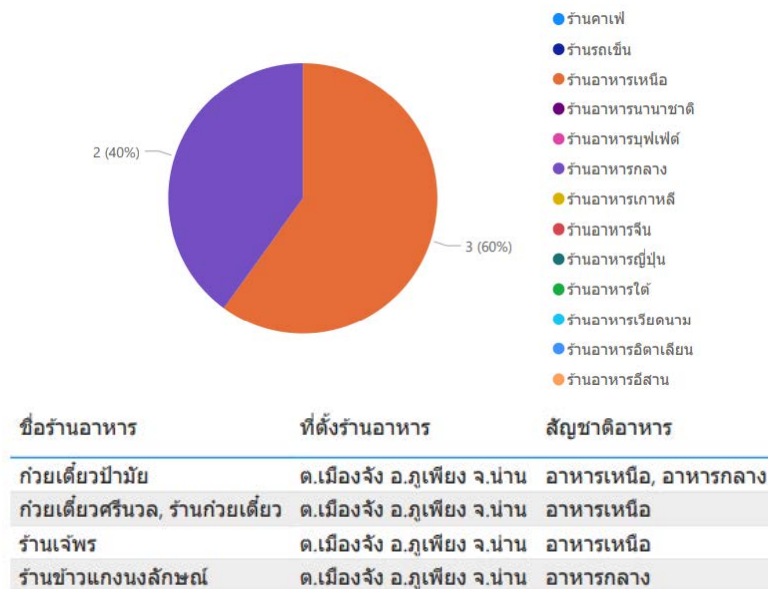
ตำบลเจดีย์ชัย อำเภอบัว มีร้านอาหารประเภทอาหารภาคกลางเปิดให้บริการจำนวน 8 ร้าน คิดเป็นร้อยละ 44.44 และมีร้านอาหารเหนือ จำนวน 5 ร้านในพื้นที่ดังกล่าวที่มีให้บริการ คิดเป็นร้อยละ 27.78 โดยมีรายละเอียดของร้านอาหารแสดงดังภาพที่ 163



ชื่อร้านอาหาร	ที่ตั้งร้านอาหาร	สัญชาติอาหาร
29 Healing Space	ต.วรนคร อ.บึง จ.น่าน	กาแฟ
4D coffee	ต.วรนคร อ.บึง จ.น่าน	อาหารใต้, อาหารอีสาน, อาหารเหนือ, อาหารกลาง, ไทย
เนด-ซา-นค	ต.วรนคร อ.บึง จ.น่าน	อาหารอีสาน
เมียงปลาเผา	ต.วรนคร อ.บึง จ.น่าน	อาหารเหนือ
แม่จวนก้วยเดี่ยวตามสั่ง	ต.วรนคร อ.บึง จ.น่าน	อาหารเหนือ, อาหารกลาง
แม่ทำเอง	ต.วรนคร อ.บึง จ.น่าน	นานาชาติ
ไก่อ่าง	ต.วรนคร อ.บึง จ.น่าน	สตรีทฟู้ด/ร้านรถเข็น
ก้วยเดี่ยวเนื้อคูนโกเบ	ต.วรนคร อ.บึง จ.น่าน	อาหารกลาง
ก้วยเดี่ยวเนื้อสวนดอก	ต.วรนคร อ.บึง จ.น่าน	อาหารกลาง
ก้วยเดี่ยวเรือรังสิต	ต.วรนคร อ.บึง จ.น่าน	สตรีทฟู้ด/ร้านรถเข็น
ก้วยเดี่ยวเรือรังสิต	ต.วรนคร อ.บึง จ.น่าน	อาหารจีน
ก้วยเดี่ยวแม่ราณี	ต.วรนคร อ.บึง จ.น่าน	อาหารเหนือ
ก้วยเดี่ยวไก่อะระ	ต.วรนคร อ.บึง จ.น่าน	อาหารกลาง
ก้วยเดี่ยวไก่อ่า แม่ราณี	ต.วรนคร อ.บึง จ.น่าน	สตรีทฟู้ด/ร้านรถเข็น
ก้วยเดี่ยวหนานนิก	ต.วรนคร อ.บึง จ.น่าน	อาหารเหนือ
ก้วยเดี่ยวหมู, ข้าวขาหมู	ต.วรนคร อ.บึง จ.น่าน	อาหารเหนือ, อาหารกลาง
กาแฟสดกีดเค็งหาคอฟฟี่	ต.วรนคร อ.บึง จ.น่าน	สตรีทฟู้ด/ร้านรถเข็น
กาดวันพุธ	ต.วรนคร อ.บึง จ.น่าน	อาหารใต้, อาหารอีสาน, อาหารเหนือ, อาหารกลาง, อาหารจีน
กาสะลอง	ต.วรนคร อ.บึง จ.น่าน	อาหารอีสาน, อาหารเหนือ, อาหารกลาง
ขนมจีน	ต.วรนคร อ.บึง จ.น่าน	อาหารอีสาน, อาหารเหนือ, อาหารกลาง
ครัวขุนบึง	ต.วรนคร อ.บึง จ.น่าน	อาหารเหนือ, อาหารกลาง
ครัวลินดา	ต.วรนคร อ.บึง จ.น่าน	อาหารเหนือ
ครัวอิมฝ่าย(จ้าว)	ต.วรนคร อ.บึง จ.น่าน	อาหารอีสาน, อาหารเหนือ, อาหารกลาง
จ้าวชา, จ้าวชา	ต.วรนคร อ.บึง จ.น่าน	กาแฟ
ชานมไข่มุก	ต.วรนคร อ.บึง จ.น่าน	อาหารกลาง
ชิมชากัญ	ต.วรนคร อ.บึง จ.น่าน	กาแฟ
ตลาดนัดวันพุธ	ต.วรนคร อ.บึง จ.น่าน	อาหารใต้, อาหารอีสาน, อาหารเหนือ, อาหารกลาง, อาหารจีน, อิตาลี, สตรีทฟู้ด/ร้านรถเข็น
ต้าแซบ	ต.วรนคร อ.บึง จ.น่าน	อาหารอีสาน
ต้าส้ม ทางโค้ง	ต.วรนคร อ.บึง จ.น่าน	อาหารอีสาน
น้ำปั่น	ต.วรนคร อ.บึง จ.น่าน	สตรีทฟู้ด/ร้านรถเข็น
บึง 87	ต.วรนคร อ.บึง จ.น่าน	อาหารเหนือ

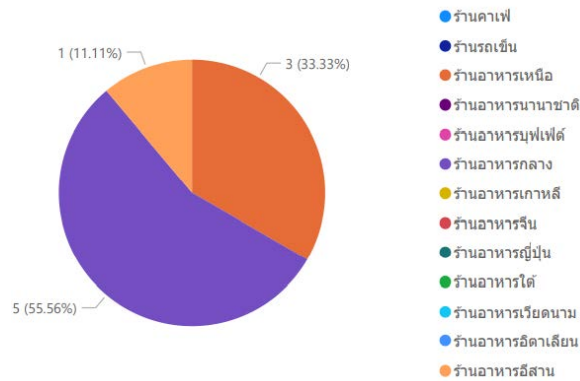
ภาพที่ 164 ร้านอาหาร ตำบลวรนคร

ตำบลวรรณคร อำเภอปัว มีร้านอาหารประเภทอาหารเหนือ และอาหารภาคกลาง เป็นจำนวนมาก และมีในจำนวนเท่าๆ กัน ในพื้นที่ดังกล่าว คือ มีจำนวนประเภทละ 14 ร้าน คิดเป็นร้อยละ 22.22 และมีร้านอาหารประเภทรถเข็นมากถึง 6 ร้าน คิดเป็นร้อยละ 12.35 โดยมีรายละเอียดของร้านอาหารประเภทอื่นๆ แสดงดังภาพที่ 164



ภาพที่ 165 ร้านอาหาร ตำบลเมืองจ๋อง

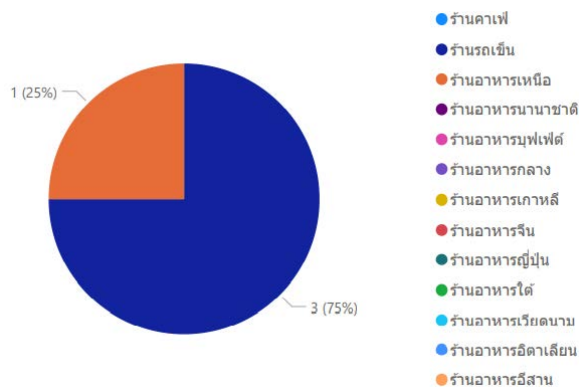
ตำบลเมืองจ๋อง อำเภอภูเพียง มีร้านอาหารประเภทอาหารเหนือเปิดให้บริการเป็นจำนวนมาก ถึง 3 ร้าน คิดเป็นร้อยละ 60 และมีร้านอาหารประเภทอาหารภาคกลาง จำนวน 2 ร้าน คิดเป็นร้อยละ 40 เมื่อเทียบกับร้านที่มีให้บริการในพื้นที่ดังกล่าว โดยมีรายละเอียดของร้านอาหารแสดงดังภาพที่ 165



ชื่อร้านอาหาร	ที่ตั้งร้านอาหาร	สัญชาติอาหาร
แกงฮังจ้ง	ต.น้ำเกียน อ.ภูเพียง จ.น่าน	อาหารเหนือ, อาหารกลาง
ครัวฟ้าใส	ต.น้ำเกียน อ.ภูเพียง จ.น่าน	อาหารอีสาน, อาหารเหนือ, อาหารกลาง
ป่าเด็ง	ต.น้ำเกียน อ.ภูเพียง จ.น่าน	อาหารกลาง
ป่าอาง	ต.น้ำเกียน อ.ภูเพียง จ.น่าน	อาหารเหนือ, อาหารกลาง
ร้านข้าวเจ้หนู	ต.น้ำเกียน อ.ภูเพียง จ.น่าน	อาหารกลาง

ภาพที่ 166 ร้านอาหาร ตำบลน้ำเกียน

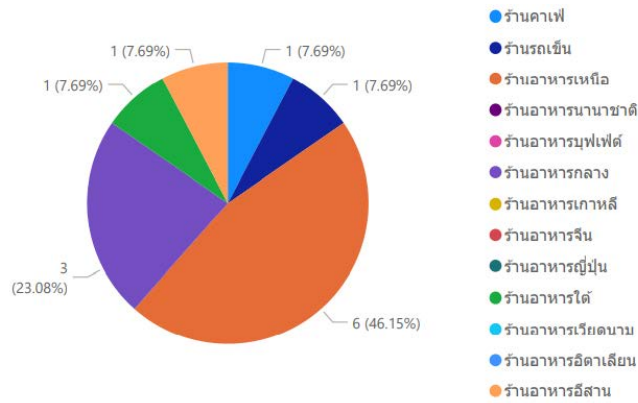
ตำบลน้ำเกียน อำเภอภูเพียง มีร้านอาหารประเภทอาหารภาคกลางเปิดให้บริการเป็นส่วนใหญ่ คือ จำนวน 5 ร้าน คิดเป็นร้อยละ 55.56 และมีร้านอาหารเหนือ จำนวน 3 ร้าน คิดเป็นร้อยละ 33.33 ในพื้นที่ดังกล่าวที่มีให้บริการ โดยมีรายละเอียดของร้านอาหารแสดงดังภาพที่ 166



ชื่อร้านอาหาร	ที่ตั้งร้านอาหาร	สัญชาติอาหาร
ก้วยเดี่ยวเจ้สอน	ต.น้ำแก่น อ.ภูเพียง จ.น่าน	อาหารเหนือ, สตรีทฟู้ด/ร้านรถเข็น
ลำใยอาหารตามสั่ง	ต.น้ำแก่น อ.ภูเพียง จ.น่าน	สตรีทฟู้ด/ร้านรถเข็น
อาหารตามสั่งไล่ลา	ต.น้ำแก่น อ.ภูเพียง จ.น่าน	สตรีทฟู้ด/ร้านรถเข็น

ภาพที่ 167 ร้านอาหาร ตำบลป่าคา

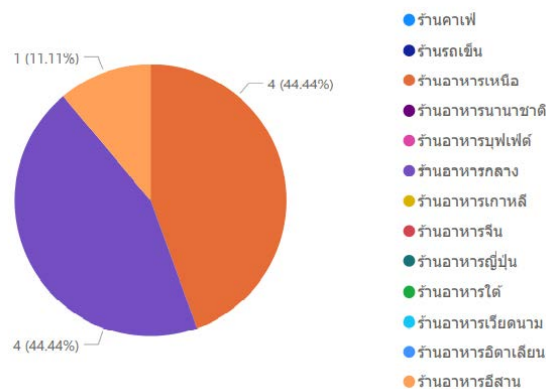
ตำบลป่าคา อำเภอท่าวังผา มีร้านอาหารประเภทอาหารเหนือเปิดให้บริการจำนวน 1 ร้าน และมีร้านอาหารประเภทอาหารรถเข็น จำนวน 3 ร้าน ในพื้นที่ดังกล่าวที่มีให้บริการ โดยมีรายละเอียดของร้านอาหารแสดงดังภาพที่ 167



ชื่อร้านอาหาร	ที่ตั้งร้านอาหาร	สัญชาติอาหาร
เดียดดี	ด.ฝ่ายแก้ว อ.ภูเพียง จ.น่าน	สตรีทฟู้ด/ร้านรถเข็น
เขื่อนเจ้านาง	ด.ฝ่ายแก้ว อ.ภูเพียง จ.น่าน	อาหารเหนือ
ครัวเขื่อนฮังนก	ด.ฝ่ายแก้ว อ.ภูเพียง จ.น่าน	อาหารใต้, อาหารเหนือ, อาหารกลาง
น่านไวน์แอร์&ระเบียบดินรีสอร์ท-ร้านระเบียบดิน	ด.ฝ่ายแก้ว อ.ภูเพียง จ.น่าน	อาหารอีสาน, อาหารเหนือ
ร้านเขื่อนเจ้านาง	ด.ฝ่ายแก้ว อ.ภูเพียง จ.น่าน	อาหารเหนือ, อาหารกลาง
ร้านอาหารพื่นเมืองคุณแปลง	ด.ฝ่ายแก้ว อ.ภูเพียง จ.น่าน	อาหารเหนือ
ร้านฮั่วเลิศรส	ด.ฝ่ายแก้ว อ.ภูเพียง จ.น่าน	อาหารเหนือ, อาหารกลาง
สุดคองดี	ด.ฝ่ายแก้ว อ.ภูเพียง จ.น่าน	กาแฟ

ภาพที่ 168 ร้านอาหาร ตำบลฝ่ายแก้ว

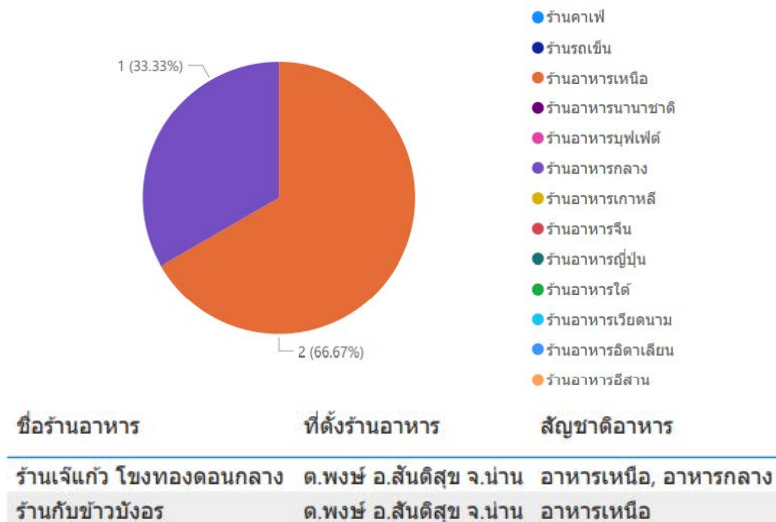
ตำบลฝ่ายแก้ว อำเภอภูเพียง มีร้านอาหารประเภทอาหารเหนือเปิดให้บริการมากถึง 6 ร้าน และมีร้านอาหารประเภทอาหารภาคกลาง จำนวน 3 ร้าน คิดเป็นร้อยละ 23 และมีร้านอาหารประเภท รถเข็น ร้านกาแฟ อาหารอีสาน และร้านอาหารใต้ โดยมีรายละเอียดของร้านอาหารแสดงดังภาพที่ 168



ชื่อร้านอาหาร	ที่ตั้งร้านอาหาร	สัญชาติอาหาร
ก้วยเตี่ยวไถมระ	ด.นาไร่หลวง อ.สองแคว จ.น่าน	อาหารเหนือ, อาหารกลาง
ติดลม สองแคว	ด.นาไร่หลวง อ.สองแคว จ.น่าน	อาหารอีสาน, อาหารเหนือ, อาหารกลาง
ฟู้ดเฮ้าส์ สองแคว	ด.นาไร่หลวง อ.สองแคว จ.น่าน	อาหารเหนือ, อาหารกลาง
ล่อง โภชนาการ	ด.นาไร่หลวง อ.สองแคว จ.น่าน	อาหารเหนือ, อาหารกลาง

ภาพที่ 169 ร้านอาหาร ตำบลนาไร่หลวง

ตำบลนาไร่หลวง อำเภอสองแคว มีร้านอาหารประเภทอาหารเหนือ และอาหารภาคกลาง เปิดให้บริการในจำนวนเท่าๆ กัน คือ 4 ร้าน คิดเป็นร้อยละ 44.44 เพียง โดยมีรายละเอียดของร้านอาหารแสดงดังภาพที่ 169



ภาพที่ 170 ร้านอาหาร ตำบลพงษ์

ตำบลพงษ์ อำเภอสันติสุข มีร้านอาหารประเภทอาหารเหนือเปิดให้บริการจำนวน 2 ร้าน และมีร้านอาหารประเภทอาหารภาคกลาง เพียง 1 ร้านในพื้นที่ดังกล่าวที่มีให้บริการ โดยมีรายละเอียดของร้านอาหารแสดงดังภาพที่ 170

3.5 หมวดหมู่ที่ 5 อาหารที่น่าสนใจประจำท้องถิ่น

การวิเคราะห์ข้อมูลในหมวดหมู่อาหารที่น่าสนใจประจำถิ่น จะใช้ตัวแปรประเภทอาหาร/ เครื่องดื่ม ซึ่งประกอบด้วยข้อมูล ดังนี้ อาหารทั่วไป อาหารหวาน อาหารเหนือ อาหารอีสาน อาหารใต้ และชื่ออาหารเป็นข้อมูลชี้้นำในการวิเคราะห์ข้อมูลในหมวดนี้ โดยมีผลการวิเคราะห์ดังนี้

หมายเหตุ.

ข้อมูลในหมวดที่ 4 คือ ร้านอาหารในท้องถิ่น นั้นจะเป็นข้อมูลตั้งต้น และนำเสนอในประเด็นที่ชี้ให้เห็นว่าแต่ละตำบลมีร้านอาหารประเภทใดบ้างที่เปิดหรือมีให้บริการ ดังนั้นข้อมูลในหมวดถัดไป คือ หมวดข้อมูลที่ 5 ซึ่งกล่าวถึง อาหารที่น่าสนใจประจำท้องถิ่น โดยจะกล่าวถึง เฉพาะชื่อเมนูอาหาร และประเภทของเมนูอาหารดังกล่าวว่าเป็นอาหารในภาคใด ดังนั้นเพื่อให้เกิดการใช้ประโยชน์สูงสุดของข้อมูลในทั้ง 2 หมวดหมู่ดังกล่าว จึงอาจพิจารณาใช้ผลการวิเคราะห์ควบคู่กันไปทั้ง 2 หมวดข้อมูล

รายการอาหารเหนื่อที่มีจำหน่ายและได้รับความนิยมในร้านอาหารท้องถิ่น

อาหารเหนื่อ

ชื่ออาหาร / เครื่องดื่ม	ประเภทของอาหาร / เครื่องดื่ม
เมี่ยงคำ	อาหารเหนื่อ
แกงเขียวโก	อาหารเหนื่อ
แกงเมือง	อาหารเหนื่อ
แกงเห็ดเผาะ	อาหารเหนื่อ
แกงเห็ดลอบ	อาหารเหนื่อ
แกงเห็ดป่า (เห็ดค่าน พืชตามฤดูกาล)	อาหารเหนื่อ
แกงเห็ดป่าตามฤดูกาล	อาหารเหนื่อ
แกงเห็ดระโงก	อาหารเหนื่อ
แกงแค	อาหารเหนื่อ
แกงแคเขียด	อาหารเหนื่อ
แกงแคไก่	อาหารเหนื่อ
แกงแคไก่เมือง	อาหารเหนื่อ
แกงแคไก่บ้าน	อาหารเหนื่อ
แกงแคกบ	อาหารเหนื่อ
แกงแคหนัง	อาหารเหนื่อ
แกงแคหอย	อาหารเหนื่อ
แกงโสะ	อาหารเหนื่อ
แกงโสะ	อาหารเหนื่อ
แกงไก่ใส่ผักกาด	อาหารเหนื่อ
แกงกระด้าง	อาหารเหนื่อ
แกงขนุน	อาหารเหนื่อ
แกงขนุน(แกงมะหนูน)	อาหารเหนื่อ
แกงขนุนอ่อน	อาหารเหนื่อ
แกงขี้หูด	อาหารเหนื่อ
แกงคั่วเห็ดเผาะหมู	อาหารเหนื่อ
แกงคั่วไก่	อาหารเหนื่อ
แกงคั่วไก่	อาหารเหนื่อ
แกงคั่วไก่ ไข่ไก่ใส่เห็ด	อาหารเหนื่อ
แกงคั่วไก่เมืองปาน	อาหารเหนื่อ
แกงคั่วหมู	อาหารเหนื่อ
แกงจืดผักกาด	อาหารเหนื่อ
แกงคั่ว	อาหารเหนื่อ
แกงตูนใส่ปลา	อาหารเหนื่อ

ภาพที่ 171 รายการอาหารเหนื่อที่มีจำหน่ายและได้รับความนิยมในร้านอาหารท้องถิ่น

รายการอาหารใต้ที่มีจำหน่ายและได้รับความนิยมในร้านอาหารท้องถิ่น

ชื่ออาหาร / เครื่องดื่ม	ประเภทของอาหาร / เครื่องดื่ม
แกงซี่เหล็ก	อาหารใต้

อาหารใต้

ภาพที่ 172 รายการอาหารเหนื่อที่มีจำหน่ายและได้รับความนิยมในร้านอาหารท้องถิ่น

รายการอาหารภาคกลางที่มีจำหน่ายและได้รับความนิยมในร้านอาหารท้องถิ่น

อาหารกลาง

ชื่ออาหาร / เครื่องดื่ม	ประเภทของอาหาร / เครื่องดื่ม
แกงเขียวหวาน	อาหารกลาง
ข้าวแดง	อาหารกลาง
ข้าวแดง	อาหารกลาง
ข้าวต้มกะทิ	อาหารกลาง
ข้าวต้มมัด	อาหารกลาง
ต้มข่าไก่	อาหารกลาง
ต้มยำเห็ดโคน	อาหารกลาง
ค่าน้ำพริกกุ้ง	อาหารกลาง
ค่านมวง	อาหารกลาง
ค่านมยม	อาหารกลาง
น้ำพริก	อาหารกลาง
น้ำพริกแมงดา	อาหารกลาง
น้ำพริกกะปิ ปลาทุทอด	อาหารกลาง
น้ำพริกตาแดง	อาหารกลาง
น้ำพริกปลาทุ	อาหารกลาง
น้ำพริกปลามอกแห้ง	อาหารกลาง
น้ำพริกปลาร้าผักลวก	อาหารกลาง
น้ำพริกผักสะอิม	อาหารกลาง
น้ำพริกมะเขือเทศ(น้ำพริกมะเขียส้ม)	อาหารกลาง
น้ำพริกมะกอก	อาหารกลาง
น้ำพริกมะกอก	อาหารกลาง
ปลาทอดสมุนไพร	อาหารกลาง
หมูทอดสมุนไพร	อาหารกลาง

ภาพที่ 173 รายการอาหารภาคกลางที่มีจำหน่ายและได้รับความนิยมในร้านอาหารท้องถิ่น

รายการอาหารทั่วไปที่มีจำหน่ายและได้รับความนิยมในร้านอาหารท้องถิ่น

อาหารทั่วไป

ชื่ออาหาร / เครื่องดื่ม	ประเภทของอาหาร / เครื่องดื่ม
แกงเห็ด	อาหารทั่วไป
เขียดทอด	อาหารทั่วไป
แกงไข่มดแดง	อาหารทั่วไป
แกงยวกกล้วย	อาหารทั่วไป
แกงทอย	อาหารทั่วไป
แกงทอยขม	อาหารทั่วไป
แกงทอยยายลม	อาหารทั่วไป
แคบหมู	อาหารทั่วไป
แคบหมู น้ำพริกหนุ่ม	อาหารทั่วไป
แคบหมู	อาหารทั่วไป
แคบหมูแม่พิมพ์	อาหารทั่วไป
แหนม	อาหารทั่วไป
แหนม หรือจิ้นส้ม	อาหารทั่วไป
แหนมเห็ด	อาหารทั่วไป
แหนมหมู (จิ้นส้ม)	อาหารทั่วไป
โกเบเนื้อคูน	อาหารทั่วไป
ไกอบโอง	อาหารทั่วไป
กบทอดกระเทียม	อาหารทั่วไป
ก้วยเดี่ยว	อาหารทั่วไป
ก้วยเดี่ยวโกมชะระ	อาหารทั่วไป
ก้วยเดี่ยวต้มยำ	อาหารทั่วไป
กะเพราลาด	อาหารทั่วไป
ขนมจีบ ซาลาเปาดั้ง	อาหารทั่วไป
ข้าวไก่ทอดกระเทียม	อาหารทั่วไป
ข้าวกะเพราไก่	อาหารทั่วไป
ข้าวมันไก่	อาหารทั่วไป
ซีโครงหมูทอดมะแขว่น	อาหารทั่วไป
น้ำพริกไข่ต้ม	อาหารทั่วไป
ปลาหมึกบึ่ง	อาหารทั่วไป
บึงปลา	อาหารทั่วไป
ปุนาดอง	อาหารทั่วไป
ผัดเผ็ดหนุونا	อาหารทั่วไป
ผัดเห็ดลอม	อาหารทั่วไป

ภาพที่ 174 รายการอาหารทั่วไปที่มีจำหน่ายและได้รับความนิยมในร้านอาหารท้องถิ่น

รายการอาหารหวานที่มีจำหน่ายและได้รับความนิยมในร้านอาหารท้องถิ่น

อาหารหวาน

ชื่ออาหาร / เครื่องดื่ม	ประเภทของอาหาร / เครื่องดื่ม
เครปสลัด	อาหารหวาน
เต้าส่วน	อาหารหวาน
โดนัทเค็กงาม่อน	อาหารหวาน
โดนัทงาม่อน	อาหารหวาน
กล้วยจาม	อาหารหวาน
กล้วยทอด	อาหารหวาน
กล้วยบวชชี	อาหารหวาน
ขนมเกลี้ยง (ขนมเกลือ)	อาหารหวาน
ขนมเกลือ	อาหารหวาน
ขนมเค็กกล้วยหอม	อาหารหวาน
ขนมเทียน	อาหารหวาน
ขนมเนียบ	อาหารหวาน
ขนมเปียะ	อาหารหวาน
ขนมแดงไทย	อาหารหวาน
ขนมข้าวต้มมัด	อาหารหวาน
ขนมตะโก้	อาหารหวาน
ขนมดาชาย/ขนมรังผึ้ง	อาหารหวาน
ขนมคำขาวเขา	อาหารหวาน
ขนมถั่วแปบ	อาหารหวาน
ขนมปาด	อาหารหวาน
ข้าวเกรียบว่าว	อาหารหวาน
ข้าวแคบ	อาหารหวาน
ข้าวแคบโบราณไหล้อ	อาหารหวาน
ข้าวหลาม	อาหารหวาน
ข้าวหลามใส่ถั่ว	อาหารหวาน
ข้าวหลามกะทิ	อาหารหวาน
ณัฐเบเกอรี่	อาหารหวาน
ทองม้วนไหล้อ	อาหารหวาน
ทอดเห็ด	อาหารหวาน
บวชชีฟักทอง	อาหารหวาน
พิชชามัง	อาหารหวาน
พิชชามัง หรือ ขนมปีใหม่มัง	อาหารหวาน
ลูกชิด	อาหารหวาน

ภาพที่ 175 รายการอาหารหวานที่มีจำหน่ายและได้รับความนิยมในร้านอาหารท้องถิ่น

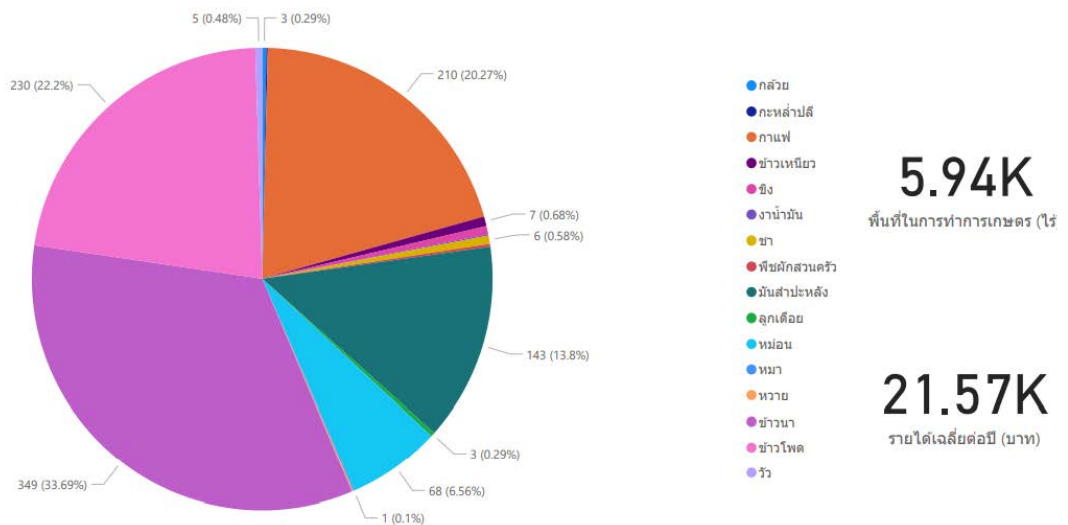
รายการอาหารอีสานที่มีจำหน่ายและได้รับความนิยมในร้านอาหารท้องถิ่น

อาหารอีสาน

ชื่ออาหาร / เครื่องดื่ม	ประเภทของอาหาร / เครื่องดื่ม
แกงเห็ด	อาหารอีสาน
แกงไก่ใส่พริก	อาหารอีสาน
แกงไก่ใส่ส่วนเส้น	อาหารอีสาน
แกงผักบุ้งใส่หมูสามชั้น	อาหารอีสาน
แกงผักหวานใส่ไข่มดแดง	อาหารอีสาน
แกงผักหวานใส่ไข่มดแดง	อาหารอีสาน
แกงหน่อ	อาหารอีสาน
แกงหน่อไม้	อาหารอีสาน
แกงหน่อไม้ แกงแคหอย ห่อขี้ไก่	อาหารอีสาน
แกงหน่อไม้	อาหารอีสาน
แกงหน่อไม้ใส่ไข่มดแดง	อาหารอีสาน
แกงหน่อไม้ใส่จิ้งหรีด	อาหารอีสาน
แกงหน่อไม้ส้มใส่ไก่	อาหารอีสาน
แกงหน่อไร่	อาหารอีสาน
แกงหน่อส้ม	อาหารอีสาน
แกงหวาย	อาหารอีสาน
แกงอ่อม	อาหารอีสาน
แกงอ่อมเนื้อ	อาหารอีสาน
แกงอ่อมไก่	อาหารอีสาน
ไก่ต้มน้ำ	อาหารอีสาน
ใส่กรอกอีสาน	อาหารอีสาน
ข้าวจี๋	อาหารอีสาน
ตำปูก	อาหารอีสาน
ส้มตำ	อาหารอีสาน
ส้มตำใส่บงหวาน	อาหารอีสาน
ส้มตำน้ำพริก	อาหารอีสาน
ส้มผัก	อาหารอีสาน
หมกปลา	อาหารอีสาน
หมกส้มหน่อไม้	อาหารอีสาน
หมกฮวก (ห่อหมกลูกอ๊อด)	อาหารอีสาน
อ่อม	อาหารอีสาน
อ่อมวัว	อาหารอีสาน
อ่อมหมู	อาหารอีสาน

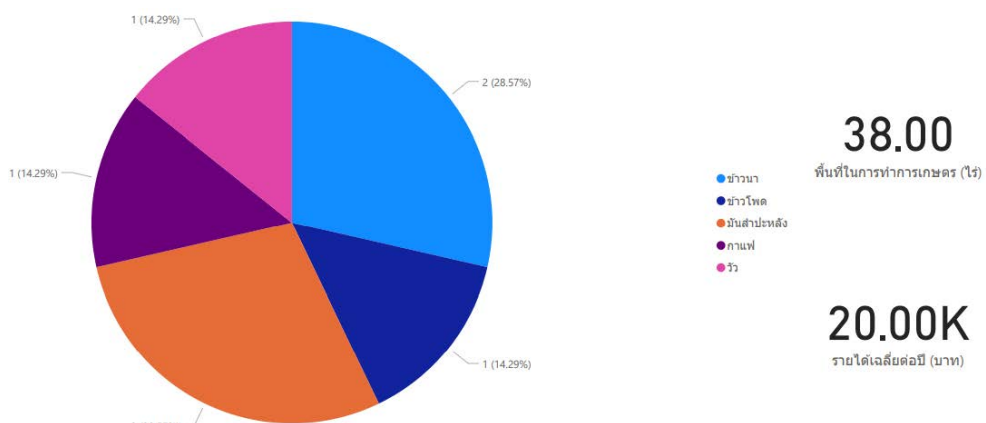
ภาพที่ 176 รายการอาหารอีสานที่มีจำหน่ายและได้รับความนิยมในร้านอาหารท้องถิ่น

พื้นที่ 3,128,000 ไร่ เป็นขนาดของพื้นที่ในการเพาะปลูกทั้งหมด 50 ตำบลในจังหวัดน่าน และโดยรวมเกษตรกรมีรายได้เฉลี่ยต่อปี เท่ากับ 66,670 บาท โดยตำบลไหล่น่าน และตำบลนาเหลียง เป็น 2 ตำบลที่มีการใช้พื้นที่ในการเพาะปลูกมากที่สุด โดยเป็นการปลูกข้าวนา และข้าวโพด และพืชที่มีการปลูกรองลงมา คือ กาแฟ ลำไย และข้าวเหนียว และนอกจากนั้นยังพบว่ามีการเพาะปลูกพืชชนิดอื่นๆ เช่น มันสำปะหลัง ยางพารา มะม่วงหิมพานต์ กล้าย เป็นต้น โดยมีรายละเอียดของพืช และสถานที่เพาะปลูก แสดงดังภาพที่ 176



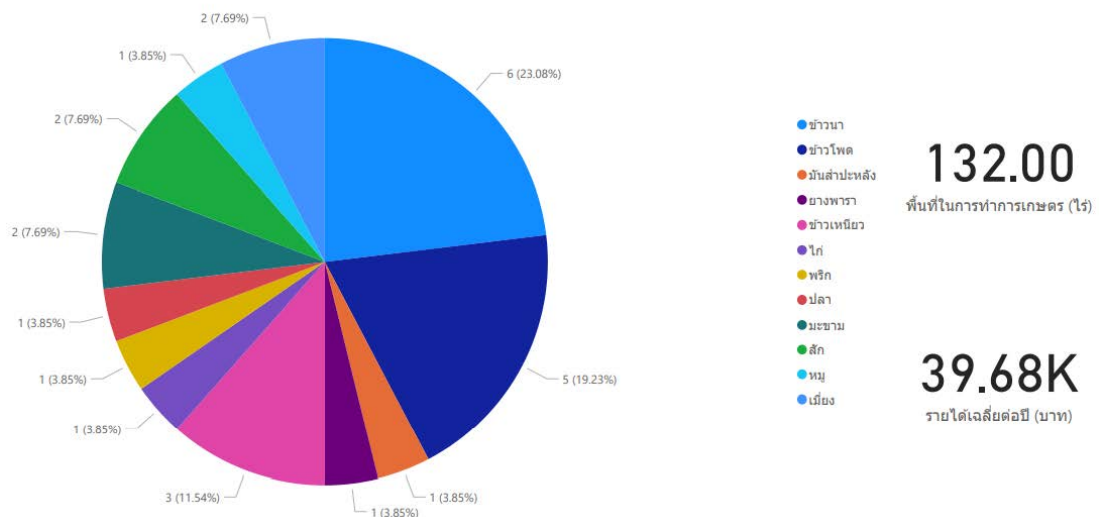
ภาพที่ 178 เกษตรกรในตำบลขุนน่าน อำเภอเฉลิมพระเกียรติ

ข้าวโพด และข้าวนา จัดเป็นพืชที่เกษตรกรในพื้นที่ตำบลขุนน่าน อำเภอเฉลิมพระเกียรติ ปลูกมากกว่าพืชชนิดอื่น โดยคิดเป็นร้อยละ 33.69 และร้อยละ 22.22 ตามลำดับ โดยมีพืชอื่นๆ เช่น ข้าวเหนียว และลูกเดือย เป็นต้น ที่มีการเพาะปลูกในจำนวนที่น้อยมาก เพียงร้อยละ 3 เท่านั้นเมื่อเทียบกับพื้นที่เพาะปลูกทั้งหมดในตำบลขุนน่าน ที่มี 59,400 ไร่ และรายได้เกษตรกรเฉลี่ยต่อปีเท่ากับ 215,700 บาท ประสิทธิภาพที่เมื่อเทียบอัตราส่วนระหว่างพื้นที่ทำการเกษตรทั้งหมดต่อรายได้เฉลี่ย จะมีค่าเท่ากับ 3.63 บาทต่อไร่ โดยมีรายละเอียดแสดงดังภาพที่ 178



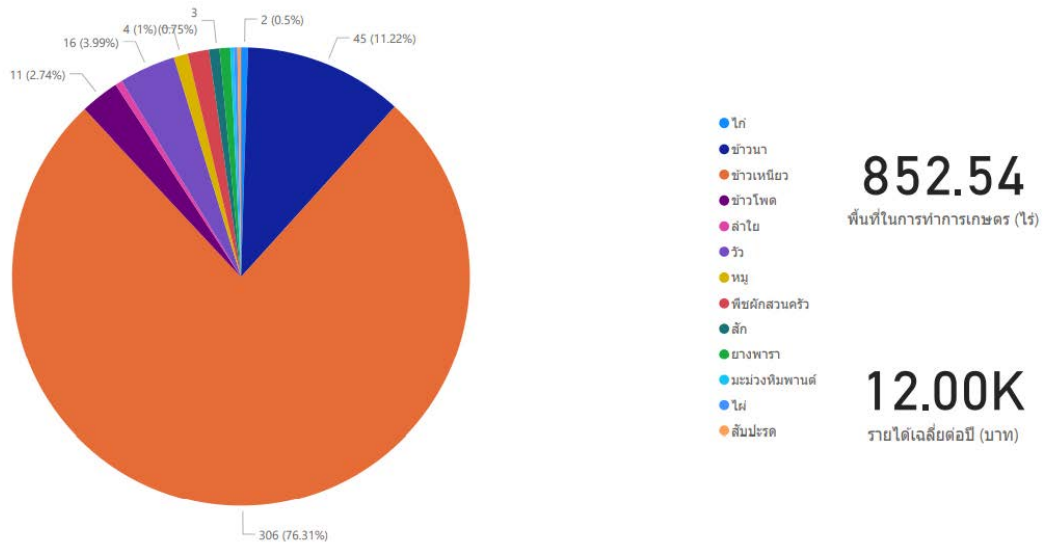
ภาพที่ 179 เกษตรกรในตำบลห้วยไถ่ อำเภอเฉลิมพระเกียรติ

ข้าวนา และมันสำปะหลัง จัดเป็นพืชที่เกษตรกรในพื้นที่ตำบลห้วยโก๋น อำเภอเฉลิมพระเกียรติ ปลูกมากกว่าพืชชนิดอื่น โดยคิดเป็นร้อยละ 28.57 โดยมีพืชอื่นๆ เช่น กาแฟ ข้าวโพด เป็นพืชที่มีการเพาะปลูกในจำนวนที่น้อยมาก โดยคิดเป็นร้อยละ 1 เท่านั้นเมื่อเทียบกับพื้นที่เพาะปลูกทั้งหมดในตำบลห้วยโก๋น ที่มี 38 ไร่ และนอกจากนั้นยังพบว่าการเลี้ยงวัวร่วมกับการเพาะปลูกด้วย ซึ่งทำให้เกษตรกรมีรายได้เฉลี่ยต่อปีเท่ากับ 20,000 บาท ประสิทธิภาพที่เมื่อเทียบอัตราส่วนระหว่างพื้นที่ทำการเกษตรทั้งหมดต่อรายได้เฉลี่ย จะมีค่าเท่ากับ 526.31 บาทต่อไร่ โดยมีรายละเอียดแสดงดังภาพที่ 179



ภาพที่ 180 เกษตรกรในตำบลเรือง อำเภอเมืองน่าน

ข้าวนา และข้าวโพด เป็นพืชที่เกษตรกรในพื้นที่ตำบลเรือง อำเภอเมืองน่าน ปลูกมากกว่าพืชชนิดอื่น โดยคิดเป็นร้อยละ 23.08 โดยมีพืชอื่นๆ เช่น มันสำปะหลัง ยางพารา พริก เม็ยง เป็นพืชที่มีการเพาะปลูกในจำนวนที่น้อยมาก โดยคิดเป็นเพียงร้อยละ 1 ถึงร้อยละ 3 เท่านั้นเมื่อเทียบกับพื้นที่เพาะปลูกทั้งหมดในตำบลเรือง ที่มี 132 ไร่ และนอกจากนั้นยังพบว่าการเลี้ยงไก่ หนุ่ย และปลา ร่วมกับการเพาะปลูกด้วย ซึ่งทำให้เกษตรกรมีรายได้เฉลี่ยต่อปีเท่ากับ 39,680 บาท ประสิทธิภาพที่เมื่อเทียบอัตราส่วนระหว่างพื้นที่ทำการเกษตรทั้งหมดต่อรายได้เฉลี่ยจะมีค่าเท่ากับ 300.60 บาทต่อไร่ โดยมีรายละเอียดแสดงดังภาพที่ 180

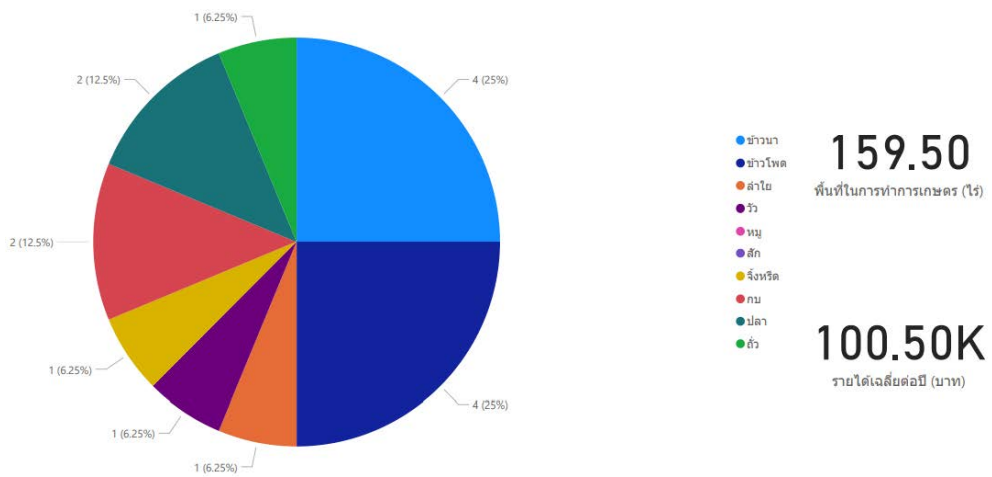


852.54
พื้นที่ในการทำการเกษตร (ไร่)

12.00K
รายได้เฉลี่ยต่อปี (บาท)

ภาพที่ 181 เกษตรกรในตำบลไชยสถาน อำเภอเมืองน่าน

ข้าวเหนียว จัดเป็นพืชเศรษฐกิจอันดับต้นๆ ของเกษตรกรในตำบลไชยสถาน อำเภอเมืองน่าน โดยคิดเป็นร้อยละ 76.31 เมื่อเทียบกับขนาดของพื้นที่เพาะปลูกที่มีพื้นที่เท่ากับ 852.54 ไร่ และนอกนั้นยังพบว่ามีการเลี้ยงวัว หนู ไก่ ร่วมด้วย และปลูกพืชชนิดอื่นๆ ร่วมด้วยเช่นกัน เช่น ยางพารา มะม่วงหิมพานต์ ฝั สับปะรด ลำไย เป็นต้น โดยมีรายได้เฉลี่ยต่อปีเท่ากับ 12,000 บาท และประสิทธิภาพที่เมื่อเทียบอัตราส่วนระหว่างพื้นที่ทำการเกษตรทั้งหมดต่อรายได้เฉลี่ยจะมีค่าเท่ากับ 14.07 บาทต่อไร่ โดยมีรายละเอียดแสดงดังภาพที่ 181

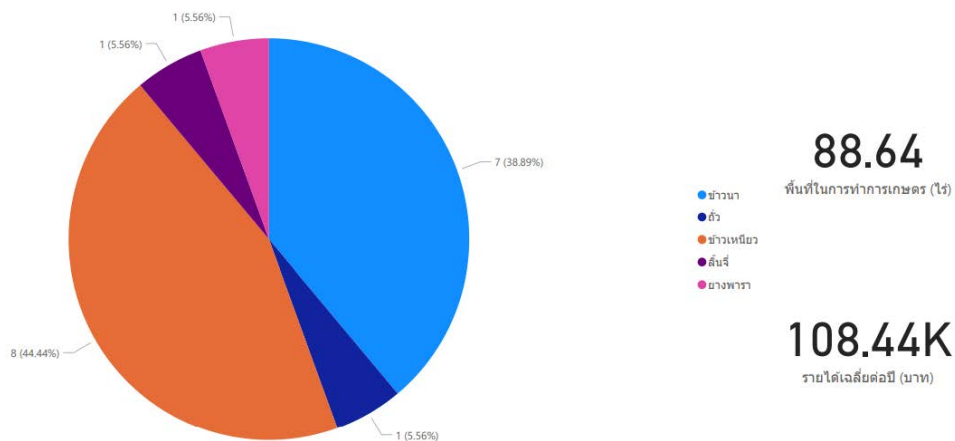


159.50
พื้นที่ในการทำการเกษตร (ไร่)

100.50K
รายได้เฉลี่ยต่อปี (บาท)

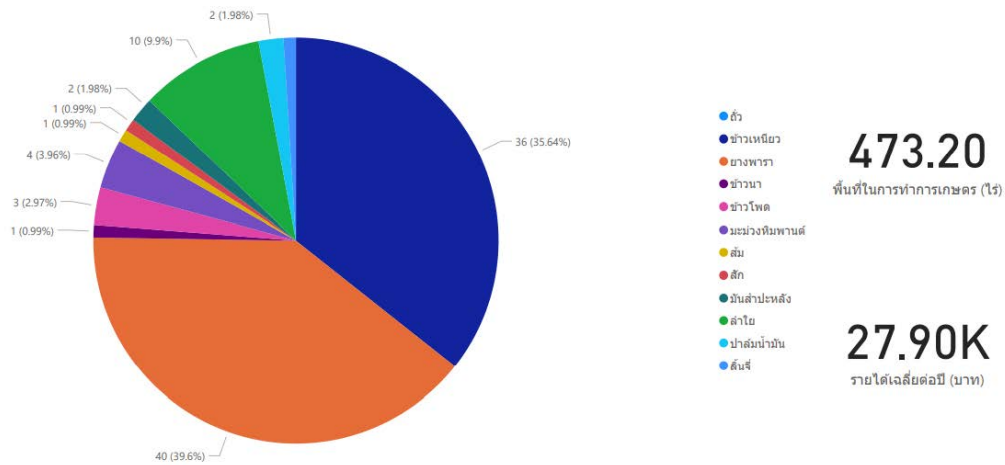
ภาพที่ 182 เกษตรกรในตำบลคลองควาย อำเภอเมืองน่าน

ข้าวนา และข้าวโพด เป็นพืชเศรษฐกิจของเกษตรกรในตำบลกองควาย อำเภอเมืองน่าน โดยมีพื้นที่เพาะปลูกมากถึง 25% ในพืชแต่ละประเภท และนอกจากนั้นยังพบว่าการปลูกพืชชนิดอื่นร่วมด้วย เช่น ต้นสัก ลำไย ถั่ว เป็นต้น ร่วมกับการเลี้ยงสัตว์ เช่น จิ้งหรีด กบ ปลา หมู และวัว ในพื้นที่ดังกล่าว โดยสร้างรายได้ให้เกษตรกรในพื้นที่ต่อปีเฉลี่ยอยู่ที่ 100,500 บาท ซึ่งนับว่าใช้ประโยชน์จากพื้นที่ทำการเกษตรที่มี 159.50 ไร่ได้อย่างมีประสิทธิภาพที่เมื่อเทียบอัตราส่วนระหว่างพื้นที่ทำการเกษตรทั้งหมดต่อรายได้เฉลี่ย จะมีค่าเท่ากับ 630.09 บาทต่อไร่ โดยมีรายละเอียดแสดงดังภาพที่ 182



ภาพที่ 183 เกษตรกรในตำบลถืมตอง อำเภอเมืองน่าน

ข้าวนา และข้าวเหนียว เป็นพืชเศรษฐกิจของเกษตรกรในตำบลถืมตอง อำเภอเมืองน่าน โดยมีพื้นที่เพาะปลูกมากถึง 44.44% และร้อยละ 38.89 ตามลำดับในพืชแต่ละประเภท และนอกจากนั้นยังพบว่าการปลูกพืชชนิดอื่นร่วมด้วย เช่น ถั่ว ยางพารา และลิ้นจี่ เป็นต้น โดยสร้างรายได้ให้เกษตรกรในพื้นที่ต่อปีเฉลี่ยอยู่ที่ 108,440 บาท ซึ่งนับว่าใช้ประโยชน์จากพื้นที่เพาะปลูกที่มี 88.64 ไร่ได้อย่างมีประสิทธิภาพที่เมื่อเทียบอัตราส่วนระหว่างพื้นที่ทำการเกษตรทั้งหมดต่อรายได้เฉลี่ย จะมีค่าเท่ากับ 1,223.37 บาทต่อไร่ โดยมีรายละเอียดแสดงดังภาพที่ 183



473.20

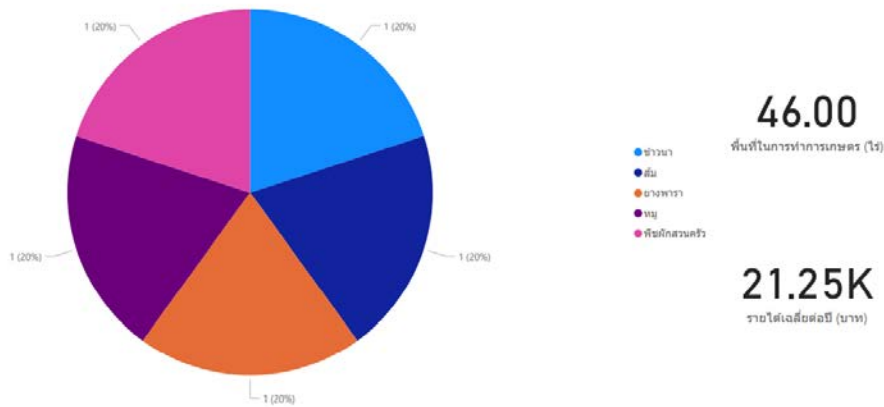
พื้นที่ในการทำการเกษตร (ไร่)

27.90K

รายได้เฉลี่ยต่อปี (บาท)

ภาพที่ 184 เกษตรกรในตำบลนาซาว อำเภอเมืองน่าน

ยางพารา และข้าวเหนียว เป็นพืชเศรษฐกิจของเกษตรกรในตำบลนาซาว อำเภอเมืองน่าน โดยมีพื้นที่เพาะปลูกมากถึงร้อยละ 39.6% และร้อยละ 35.64 ตามลำดับในพืชแต่ละประเภท และนอกจากนั้นยังพบว่ามีการปลูกพืชชนิดอื่นร่วมด้วย เช่น ต้นสัก ปาล์มน้ำมัน มะม่วงหิมพานต์ และส้ม เป็นต้น โดยสร้างรายได้ให้เกษตรกรในพื้นที่ต่อปีเฉลี่ยอยู่ที่ 27,900บาท ซึ่งนับว่าใช้ประโยชน์จากพื้นที่เพาะปลูกที่มี 473.20 ไร่ได้อย่างมีประสิทธิภาพที่เมื่อเทียบอัตราส่วนระหว่างพื้นที่ทำการเกษตรทั้งหมดต่อรายได้เฉลี่ย จะมีค่าเท่ากับ 59 บาทต่อไร่ โดยมีรายละเอียดแสดงดังภาพที่ 184



46.00

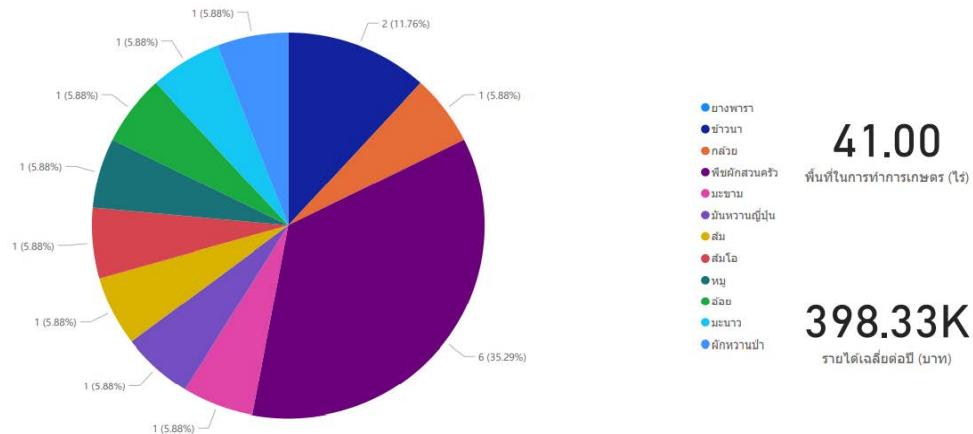
พื้นที่ในการทำการเกษตร (ไร่)

21.25K

รายได้เฉลี่ยต่อปี (บาท)

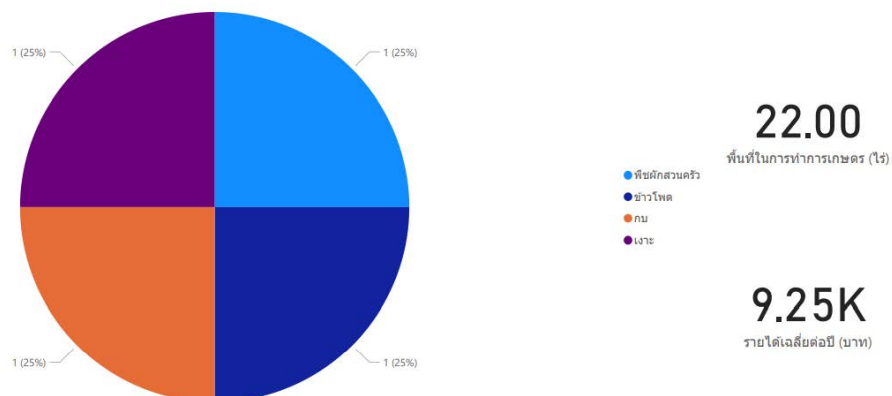
ภาพที่ 185 เกษตรกรในตำบลบ่อ อำเภอเมืองน่าน

ตำบลบ่อ อำเภอเมืองน่าน เกษตรกรมีการเพาะปลูกพืชที่หลากหลายโดยไม่ได้มีการเพาะปลูกพืชชนิดใดชนิดหนึ่งมากเกินไป โดยมีการปลูก ข้าวโพด ส้ม ยางพารา และพืชผักสวนครัว ในร้อยละ 1 เมื่อเทียบกับพื้นที่เพาะปลูกที่มีคือ 46 ไร่ ซึ่งอาจเป็นการประยุกต์ใช้ปรัชญาเศรษฐกิจพอเพียงในการกิจกรรมการเพาะปลูก และนอกจากนั้นยังการเลี้ยงหมู เพื่อเป็นรายได้เสริมนอกเหนือจากการเพาะปลูก โดยทำให้เกษตรกรมีรายได้เฉลี่ยต่อปีเท่ากับ 21,250 ต่อปี และประสิทธิภาพที่เมื่อเทียบอัตราส่วนระหว่างพื้นที่ทำการเกษตรทั้งหมดต่อรายได้เฉลี่ย จะมีค่าเท่ากับ 462 บาทต่อไร่ โดยมีรายละเอียดแสดงดังภาพที่ 185



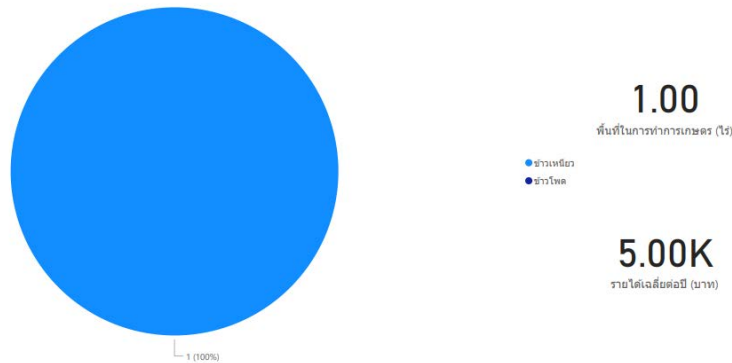
ภาพที่ 186 เกษตรกรในตำบลบ่อสวก อำเภอเมืองนนทบุรี

ตำบลบ่อสวก อำเภอเมืองนนทบุรี เกษตรกรมีการเพาะปลูกพืชที่หลากหลายเป็นอย่างยิ่ง เช่น ปลูกพืชผักสวนครัว คิดเป็นร้อยละ 35.29 ซึ่งนับว่ามากที่สุดเมื่อเทียบกับขนาดของพื้นที่ที่มีคือ 41 ไร่ และนอกนั้นเป็นการปลูกพืชแบบมีการกระจายของพื้นที่การปลูกซึ่งคิดเป็นร้อยละ 1 เมื่อเทียบกับพื้นที่ทั้งหมด เช่น ยางพารา ถั่วลิสง ส้มโอ ลำไย มะนาว อ้อย และผักหวานป่า เป็นต้น โดยสร้างรายได้ให้เกษตรกรในพื้นที่เฉลี่ยต่อปีเท่ากับ 398,330 บาทต่อปี ประสิทธิภาพที่เมื่อเทียบอัตราส่วนระหว่างพื้นที่ทำการเกษตรทั้งหมดต่อรายได้เฉลี่ย จะมีค่าเท่ากับ 9715 บาทต่อไร่ ซึ่งนับว่าสูงมาก โดยมีรายละเอียดแสดงดังภาพที่ 186



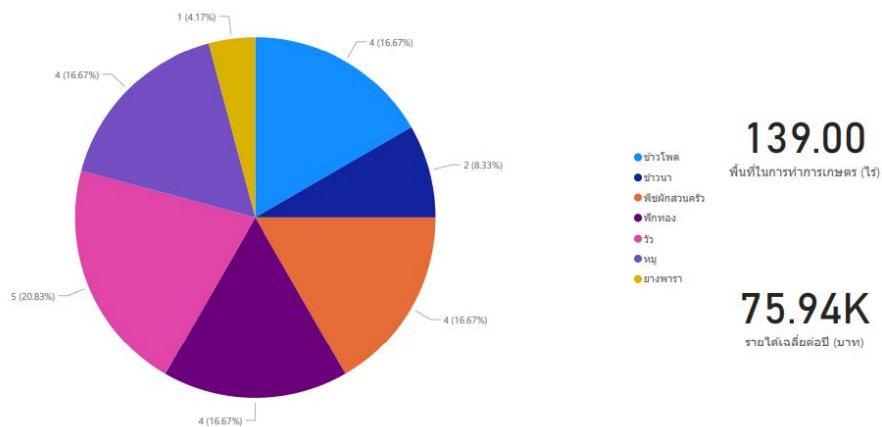
ภาพที่ 187 เกษตรกรในตำบลสะเนียน อำเภอเมืองนนทบุรี

ตำบลสะเนียน อำเภอเมืองนนทบุรี เกษตรกรมีการเพาะปลูกพืชที่หลากหลายเป็นอย่างยิ่ง เช่น ปลูกพืชผักสวนครัว ข้าวโพด ถั่ว และมีการเลี้ยงกบ เป็นอาชีพเสริมร่วมด้วย โดยแต่ละกิจกรรม คิดเป็นร้อยละ 1 เมื่อเทียบกับขนาดของพื้นที่เพาะปลูกที่มี 22 ไร่ โดยสร้างรายได้ให้เกษตรกรในพื้นที่เฉลี่ยต่อปีเท่ากับ 9,250 บาทต่อปี ประสิทธิภาพที่เมื่อเทียบอัตราส่วนระหว่างพื้นที่ทำการเกษตรทั้งหมดต่อรายได้เฉลี่ย จะมีค่าเท่ากับ 441 บาทต่อไร่ โดยมีรายละเอียดแสดงดังภาพที่ 187



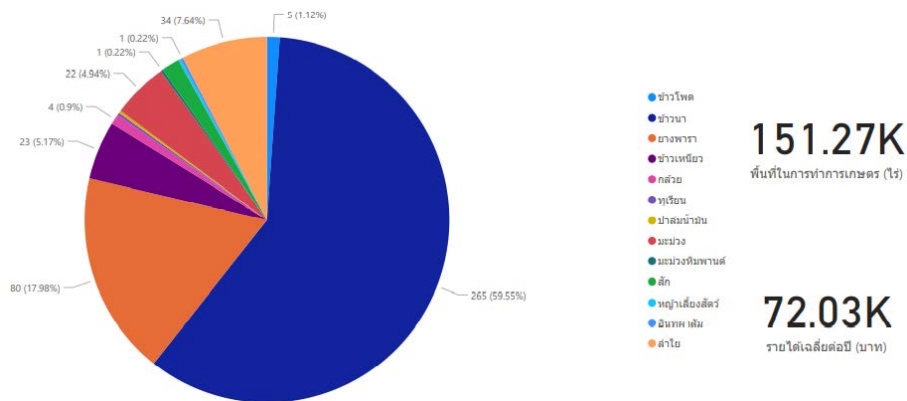
ภาพที่ 188 เกษตรกรในตำบลกลางเวียง อำเภอเวียงสา

ตำบลกลางเวียง อำเภอเวียงสา เกษตรกรมีการเพาะปลูกพืชเพียงชนิดเดียว หรืออาจกล่าวได้ว่าเป็นการปลูกพืชเชิงเดี่ยว หรือรูปเกษตรแปลงใหญ่ โดยปลูกข้าวเหนียว และข้าวโพด เท่านั้น ซึ่งเป็นพืชที่สร้างรายได้ให้กับเกษตรกรตำบลกลางเวียง โดยมีรายได้เฉลี่ยต่อปีเท่ากับ 5,000 บาท จากพื้นที่เพาะปลูกที่มี 1 ไร่ เมื่อเทียบอัตราส่วนระหว่างพื้นที่ทำการเกษตรทั้งหมดต่อรายได้เฉลี่ย จะมีค่าเท่ากับ 5,000 บาทต่อไร่ โดยมีรายละเอียดแสดงดังภาพที่ 188



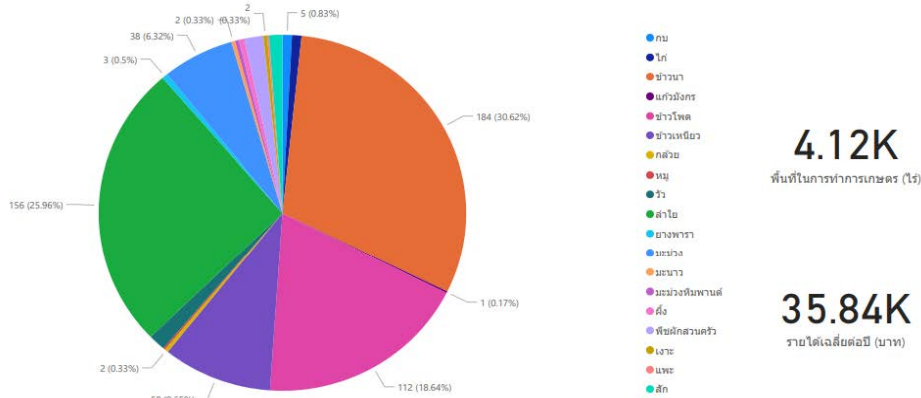
ภาพที่ 189 เกษตรกรในตำบลซิ่ง อำเภอเวียงสา

การเลี้ยงหมู และเลี้ยงวัว เป็นแนวทางประกอบอาชีพของเกษตรกรในพื้นที่ตำบลซิ่ง อำเภอเวียงสา ที่ได้รับความนิยมเป็นอย่างมาก โดยคิดเป็นร้อยละ 20.83 และ 16.67 ตามลำดับ โดยนอกจากนั้นยังมีการเพาะปลูกพืชอื่นๆ ร่วมด้วย เช่น ข้าวโพด ข้าวนา พืชผักสวนครัว ฟักทอง และยางพารา ร่วมด้วย โดยในตำบลดังกล่าวมีพื้นที่ในการเพาะปลูกและปศุสัตว์ 139 ไร่ และมีรายได้เฉลี่ยต่อปี เท่ากับ 75,940 บาท เมื่อเทียบอัตราส่วนระหว่างพื้นที่ทำการเกษตรทั้งหมดต่อรายได้เฉลี่ย จะมีค่าเท่ากับ 546.30 บาทต่อไร่ โดยมีรายละเอียดแสดงดังภาพที่ 189



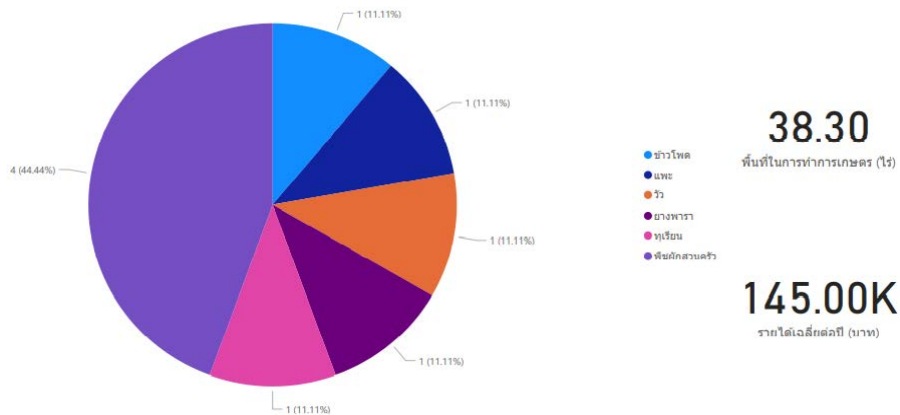
ภาพที่ 190 เกษตรกรในตำบลนาเหลียง อำเภอเวียงสา

ข้าวนา และยางพารา เป็นแนวทางประกอบอาชีพของเกษตรกรในพื้นที่ตำบลนาเหลียง อำเภอเวียงสา ที่ได้รับความนิยมเป็นอย่างมาก โดยคิดเป็นร้อยละ 59.55 และ 17.98 ตามลำดับ โดยนอกจากนั้นยังมีการเพาะปลูกพืชอื่นๆ ร่วมด้วย เช่น ข้าวโพด ยางพารา ข้าวเหนียว ทุเรียน กล้วย ปาล์มน้ำมัน มะม่วง มะม่วงหิมพานต์ ต้นสักข้าวโพด พืชผักสวนครัว พักทอง ลำไย อินทพาล์ม กล้วยาเลี้ยงสัตว์ ร่วมด้วยในพื้นที่ดังกล่าว โดยในตำบลดังกล่าวมีพื้นที่ในการเพาะปลูก 151,270 ไร่ และมีรายได้เฉลี่ยต่อปี เท่ากับ 72,030 บาท เมื่อเทียบอัตราส่วนระหว่างพื้นที่ทำการเกษตรทั้งหมดต่อรายได้เฉลี่ย จะมีค่าเท่ากับ 0.47 บาทต่อไร่ โดยมีรายละเอียดแสดงดังภาพที่ 190



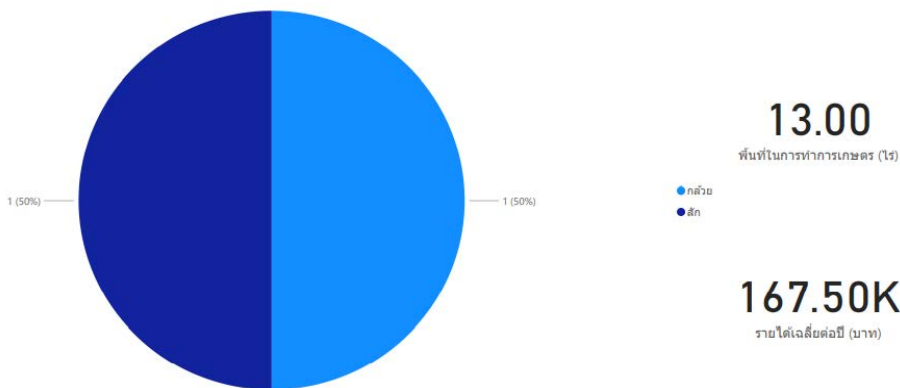
ภาพที่ 191 เกษตรกรในตำบลน้ำปัว อำเภอเวียงสา

ตำบลน้ำปัว อำเภอเวียงสา มีการเพาะปลูกข้าวพารา เป็นจำนวนมาก คิดเป็นร้อยละ 30.62 หรือมีจำนวนเกษตรกรที่ปลูกข้าวพาราจำนวน 184 คน โดยมีการปลูกลำไย จำนวน 156 คน คิดเป็นร้อยละ 25.96 และนอกจากนั้นมีการเลี้ยงผึ้ง จำนวน 112 คน คิดเป็นร้อยละ 18.64 และยังมี การเพาะปลูกพืชอื่น ๆ ร่วมด้วยในพื้นที่ เช่น แก้วมังกร ข้าวโพด กล้วย ยางพารา เงาะ สั้ก มะนาว และนอกจากนั้นยังมีการเลี้ยงปศุสัตว์ในพื้นที่ดังกล่าวด้วย เช่น แพะ หมู วัว กบ ไก่ โดยในตำบลดังกล่าวมีพื้นที่ในการเพาะปลูกและปศุสัตว์ 4,120 ไร่ และมีรายได้เฉลี่ยต่อปี เท่ากับ 35,840 บาท เมื่อเทียบอัตราส่วนระหว่างพื้นที่ทำการเกษตรทั้งหมดต่อรายได้เฉลี่ย จะมีค่าเท่ากับ 8.69 บาทต่อไร่ โดยมีรายละเอียดแสดงดังภาพที่ 191



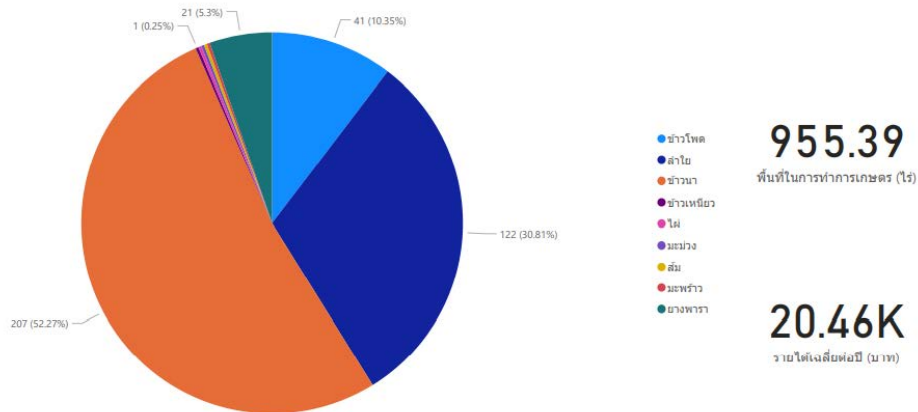
ภาพที่ 192 เกษตรกรในตำบลสัน อำเภอเวียงสา

เกษตรกรในพื้นที่ตำบลสัน อำเภอเวียงสา มีการเพาะปลูกพืชผักสวนครัว เป็นจำนวน 4 คน คิดเป็นร้อยละ 44.44 และยังมีการเพาะปลูกทุเรียน ยางพารา ข้าวโพดในพื้นที่ดังกล่าวร่วมด้วย โดยมีการเลี้ยงสัตว์ร่วมด้วยในพื้นที่ดังกล่าว คือ การเลี้ยงวัว และแพะ ซึ่งได้รับความนิยม โดยคิดเป็นร้อยละ 11.11 และ 11.11 ตามลำดับซึ่งมีพื้นที่ในการทำการเกษตรเท่ากับ 38.30 ไร่และมีรายได้เฉลี่ยต่อปี เท่ากับ 145,000 บาท เมื่อเทียบอัตราส่วนระหว่างพื้นที่ทำการเกษตรทั้งหมดต่อรายได้เฉลี่ย จะมีค่าเท่ากับ 3,785.90 บาทต่อไร่ โดยมีรายละเอียดแสดงดังภาพที่ 192



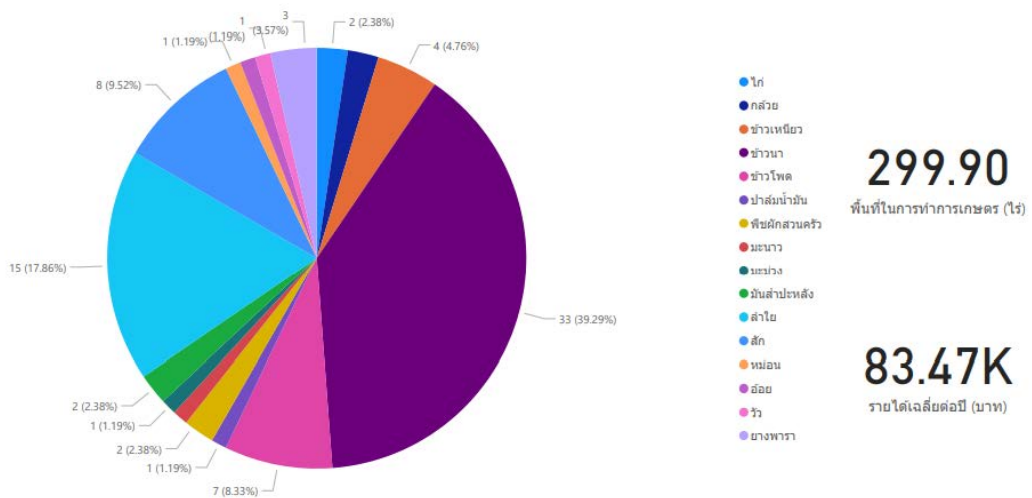
ภาพที่ 193 เกษตรกรในตำบลจอมพระ อำเภอน้ำขุ่น

การปลูกกล้วย และกล้วย เป็นพืชเพียง 2 ชนิดที่เกษตรกรในพื้นที่ตำบลจอมพระ อำเภอน้ำขุ่น เพาะปลูกในพื้นที่ 13 ไร่ โดยเกษตรกรในพื้นที่ดังกล่าวมีรายได้เฉลี่ยต่อปี เท่ากับ 167,500 บาท เมื่อเทียบอัตราส่วนระหว่างพื้นที่ทำการเกษตรทั้งหมดต่อรายได้เฉลี่ย จะมีค่าเท่ากับ 12,884.60 บาทต่อไร่ โดยมีรายละเอียดแสดงดังภาพที่ 193



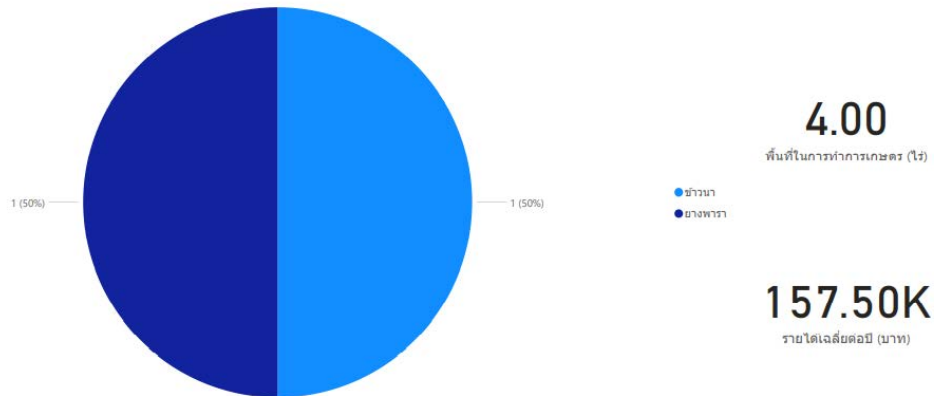
ภาพที่ 194 เกษตรกรในตำบลตาลชุม อำเภอท่าวังผา

เกษตรกรในตำบลตาลชุม อำเภอท่าวังผา มีการปลูกข้าวนา ลำไย ข้าวโพด และยางพารา เป็นพืชเศรษฐกิจที่สร้างรายได้ให้กับเกษตรกรในพื้นที่ดังกล่าว โดยมีสัดส่วนเป็นร้อยละ 52.27, 30.81, 10.35 และ 5.3 ตามลำดับ จากพื้นที่ในการเกษตร 955.39 ไร่ ซึ่งสร้างรายได้โดยเฉลี่ยต่อปีให้กับเกษตรกรอยู่ที่ 20,460 บาท โดยเมื่อเทียบอัตราส่วนระหว่างพื้นที่ทำการเกษตรทั้งหมดต่อรายได้เฉลี่ย จะมีค่าเท่ากับ 21.41 บาทต่อไร่ โดยมีรายละเอียดแสดงดังภาพที่ 194



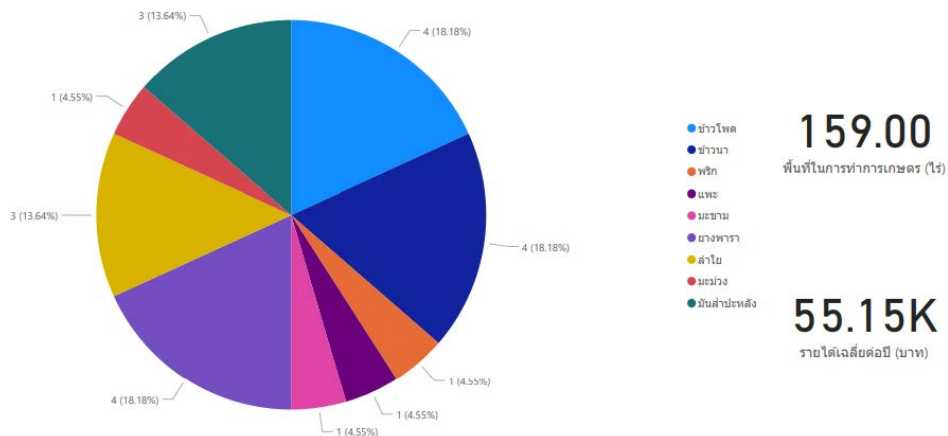
ภาพที่ 195 เกษตรกรในตำบลท่าวังผา อำเภอท่าวังผา

ในพื้นที่ตำบลท่าวังผา อำเภอท่าวังผา เกษตรกรมีการปลูกพืชที่หลากหลายร่วมกับการทำปุ๋ยสัตว์ในพื้นที่ 299.90 ไร่ โดยส่วนใหญ่เป็นการผสมผสานระหว่างการเพาะปลูกพืช เช่น ข้าวโพด จำนวน 33 ราย คิดเป็นร้อยละ 39.29 ปลูกลำไย จำนวน 15 ราย คิดเป็นร้อยละ 17.86 และนอกจากนั้นยังเกษตรกรที่ทำการปลูกสัปปะรดเลี้ยงวัว จำนวน 7 ราย คิดเป็นร้อยละ 8.33 โดยสร้างรายได้เฉลี่ยต่อปีให้กับเกษตรกรในพื้นที่เท่ากับ 83,470 บาทต่อปี โดยเมื่อเทียบอัตราส่วนระหว่างพื้นที่ทำการเกษตรทั้งหมดต่อรายได้เฉลี่ย จะมีค่าเท่ากับ 287.32 บาทต่อไร่ โดยมีรายละเอียดแสดงดังภาพที่



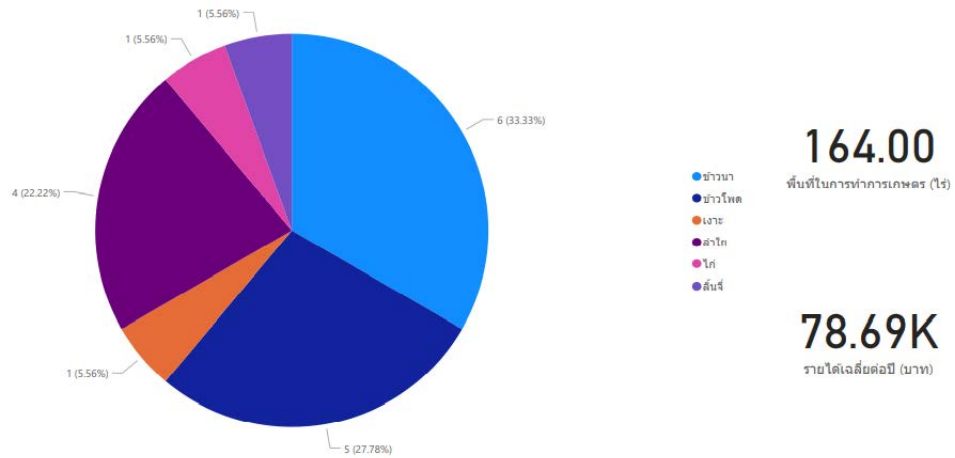
ภาพที่ 196 เกษตรกรในตำบลป่าคา อำเภอท่าวังผา

ในพื้นที่ตำบลป่าคา อำเภอท่าวังผา เกษตรกรมีการปลูกพืชที่หลากหลายร่วมกับการทำปศุสัตว์ในพื้นที่ 299.90 ไร่ โดยส่วนใหญ่เป็นการผสมผสานระหว่างการเพาะปลูกพืช เช่น ข้าวโพด จำนวน 33 ราย คิดเป็นร้อยละ 39.29 ปลูกลำไย จำนวน 15 ราย คิดเป็นร้อยละ 17.86 และนอกจากนั้นยังเกษตรกรที่ทำการปศุสัตว์เลี้ยงวัว จำนวน 7 ราย คิดเป็นร้อยละ 8.33 โดยสร้างรายได้เฉลี่ยต่อปีให้กับเกษตรกรในพื้นที่เท่ากับ 83,470 บาทต่อปี โดยเมื่อเทียบอัตราส่วนระหว่างพื้นที่ทำการเกษตรทั้งหมดต่อรายได้เฉลี่ย จะมีค่าเท่ากับ 287.32 บาทต่อไร่ โดยมีรายละเอียดแสดงดังภาพที่ 196



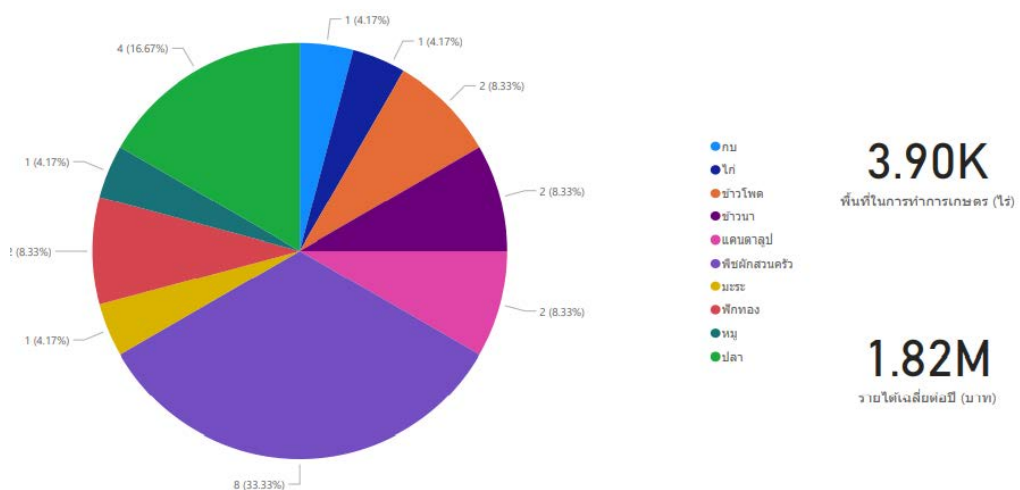
ภาพที่ 197 เกษตรกรในตำบลผาตอ อำเภอท่าวังผา

ในพื้นที่ตำบลผาตอ อำเภอท่าวังผา เกษตรกรมีการทำการเกษตรที่หลากหลาย เช่น ข้าวโพด ข้าวนา พริก มะขาม ยางพารา ลำไย มะม่วง มันสำปะหลัง และนอกจากนั้นยังมีการเลี้ยงแพะร่วมด้วยในพื้นที่ทางการเกษตรจำนวน 159 ไร่ ซึ่งสร้างรายได้ให้กับเกษตรกรในพื้นที่ดังกล่าว 55,150 โดยเฉลี่ยต่อปี โดยเมื่อเทียบอัตราส่วนระหว่างพื้นที่ทำการเกษตรทั้งหมดต่อรายได้เฉลี่ย จะมีค่าเท่ากับ 346.85 บาทต่อไร่ โดยมีรายละเอียดแสดงดังภาพที่ 197



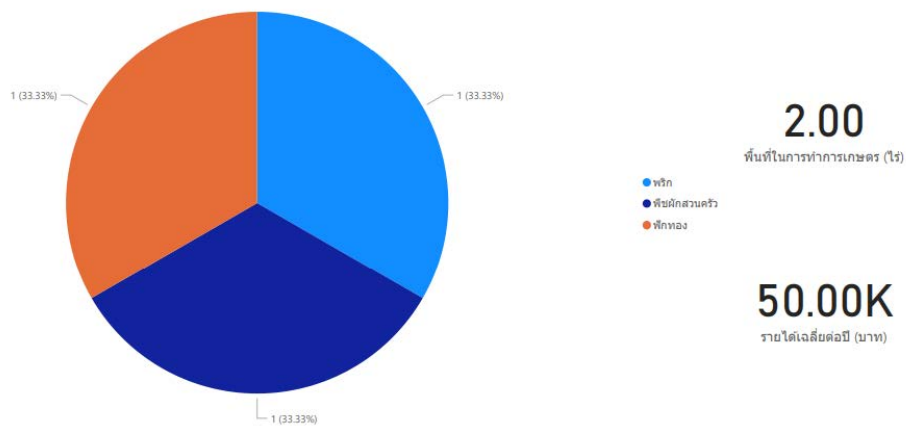
ภาพที่ 198 เกษตรกรในตำบลผาทอง อำเภอท่าวังผา

ในพื้นที่ตำบลผาทอง อำเภอท่าวังผา เกษตรกรเน้นทำการเกษตรเพาะปลูกพืชเป็นหลัก โดยมี ข้าวนา เป็นพืชที่เกษตรกรจำนวน 6 รายเลือกปลูก คิดเป็นร้อยละ 33.33 และข้าวโพด มีเกษตรกรเลือกปลูกจำนวน 5 ราย คิดเป็นร้อยละ 27.78 และลำไย มีจำนวน 4 ราย คิดเป็นร้อยละ 22.22 และนอกจากนั้นยังมีการปลูกสับปะรด และเงาะแต่มีจำนวนเกษตรกรที่ให้ความสนใจไม่มากนัก และในพื้นที่ทำการเกษตรขนาด 164 ไร่ ยังมีเกษตรกรที่ทำการเลี้ยงไก่ จำนวน 1 ราย คิดเป็นร้อยละ 5.56 โดยสร้างรายได้เฉลี่ยต่อปีให้กับเกษตรกรในพื้นที่ดังกล่าวอยู่ที่ราว 78,690 บาทต่อปี โดยเมื่อเทียบอัตราส่วนระหว่างพื้นที่ทำการเกษตรทั้งหมดต่อรายได้เฉลี่ย จะมีค่าเท่ากับ 479.81 บาทต่อไร่ โดยมีรายละเอียดแสดงดังภาพที่ 198



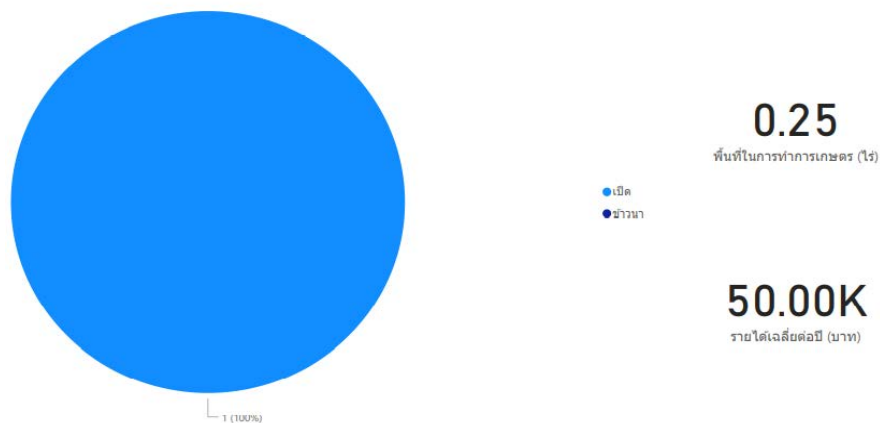
ภาพที่ 199 เกษตรกรในตำบลยม อำเภอท่าวังผา

การเพาะปลูกพืชผักสวนครัว เป็นสิ่งที่เกษตรกรในพื้นที่ตำบลยม อำเภอท่าวังผาเลือกปลูกเป็นอันดับหนึ่ง โดยมีจำนวนเกษตรกรที่ปลูก 8 ราย คิดเป็นร้อยละ 33.33 และมีเกษตรกรที่ปลูกแคนตาลูป ข้าวนา ข้าวโพด ในจำนวนประเภทละ 2 ราย แต่อย่างไรก็ตามพบว่ามีเกษตรกรจำนวน 4 ราย ที่เลือกประกอบอาชีพการเลี้ยงปลา โดยเกษตรกรทั้งหมดในพื้นที่ทำการเกษตรขนาด 3,900 ไร่ สามารถสร้างรายได้เฉลี่ยต่อปีได้ 1,820,000 โดยเมื่อเทียบอัตราส่วนระหว่างพื้นที่ทำการเกษตรทั้งหมดต่อรายได้เฉลี่ย จะมีค่าเท่ากับ 466.67 บาทต่อไร่ โดยมีรายละเอียดแสดงดังภาพที่ 199



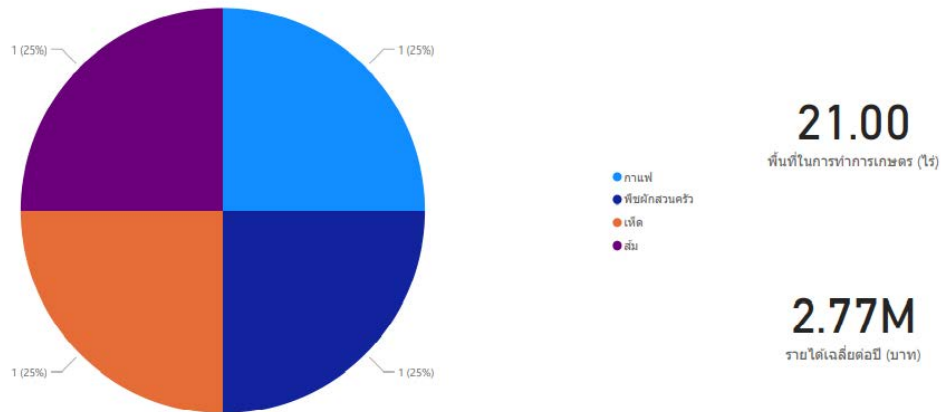
ภาพที่ 200 เกษตรกรในตำบลยม อำเภอท่าวังผา

เกษตรกรในพื้นที่ตำบลยม อำเภอท่าวังผา เลือกที่จะเพาะปลูกผัก พืชผักสวนครัว และ ฟักทอง เพื่อเป็นพืชที่สร้างรายได้ โดยมีพื้นที่ทำการเกษตรในตำบลยมจำนวน 2 ไร่ ซึ่งสร้างรายได้ให้กับเกษตรกรในพื้นที่ดังกล่าวโดยเฉลี่ยต่อปีอยู่ที่ 50,000 บาทต่อปี โดยเมื่อเทียบอัตราส่วนระหว่างพื้นที่ทำการเกษตรทั้งหมดต่อรายได้เฉลี่ย จะมีค่าเท่ากับ 25,000 บาทต่อไร่ โดยมีรายละเอียดแสดงดังภาพที่ 201



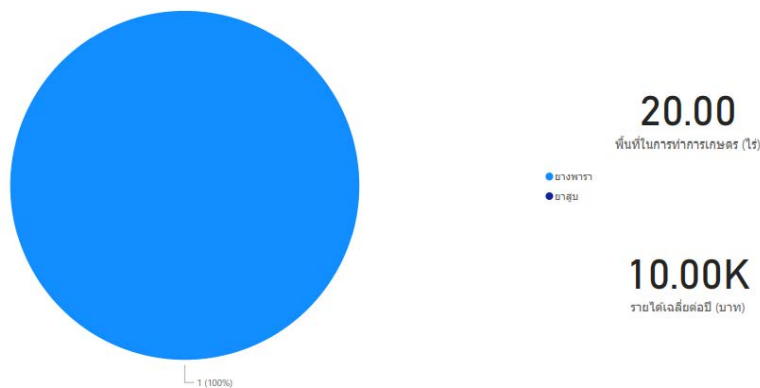
ภาพที่ 201 เกษตรกรในตำบลและ อำเภอทุ่งช้าง

เกษตรกรในพื้นที่ตำบลและ อำเภอทุ่งช้าง จำนวน 1 ราย ที่ประกอบอาชีพทางปศุสัตว์ คือ การเลี้ยงเป็ด โดยเป็นการเลี้ยงในพื้นที่ทำการเกษตร 0.25 ไร่ หรือ 1 งาน โดยสร้างรายได้เฉลี่ยให้กับเกษตรกรดังกล่าวอยู่ที่ 50,000 บาทต่อปี โดยเมื่อเทียบอัตราส่วนระหว่างพื้นที่ทำการเกษตรทั้งหมดต่อรายได้เฉลี่ย จะมีค่าเท่ากับ 200,000 บาทต่อไร่ โดยมีรายละเอียดแสดงดังภาพที่ 201



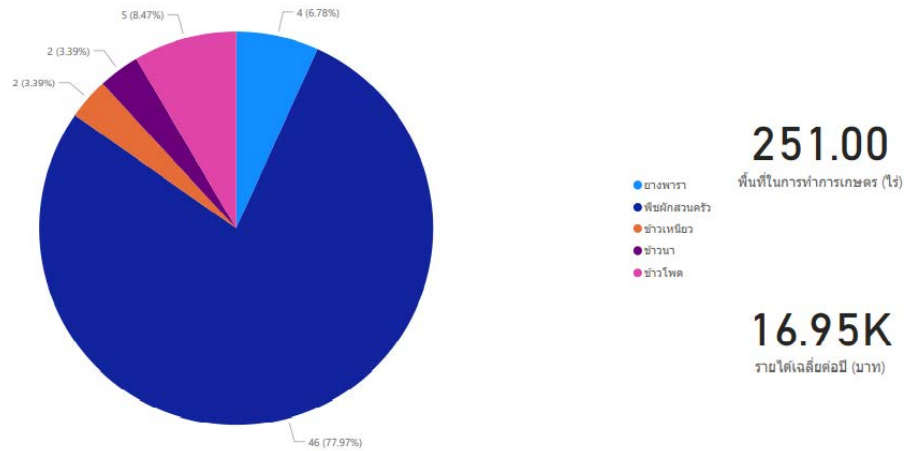
ภาพที่ 202 เกษตรกรในตำบลงอบ อำเภอทุ่งช้าง

เกษตรกรในพื้นที่ตำบลงอบ อำเภอทุ่งช้าง เลือกที่จะเพาะปลูกกล้วย เห็ด ส้ม และพืชผักสวนครัว เป็นพืชที่สร้างรายได้ โดยมีพื้นที่ทำการเกษตรในตำบลงอบจำนวน 21 ไร่ ซึ่งสร้างรายได้ให้กับเกษตรกรในพื้นที่ดังกล่าวโดยเฉลี่ยต่อปีอยู่ที่ 2,770,000 บาทต่อปี โดยเมื่อเทียบอัตราส่วนระหว่างพื้นที่ทำการเกษตรทั้งหมดต่อรายได้เฉลี่ย จะมีค่าเท่ากับ 131,904 บาทต่อไร่ โดยมีรายละเอียดแสดงดังภาพที่ 202



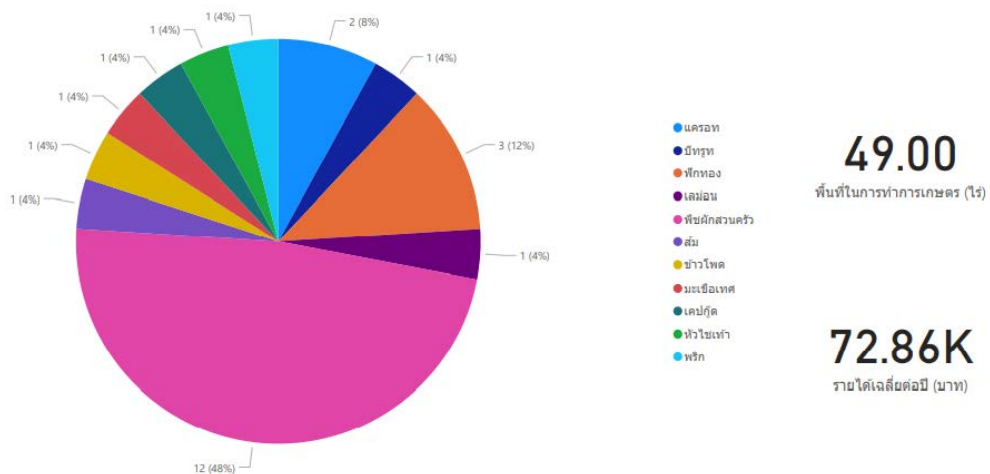
ภาพที่ 203 เกษตรกรในตำบลน่าน้อย อำเภอน่าน้อย

ยางพารา เป็นพืชที่เกษตรกรในพื้นที่ตำบลน่าน้อย อำเภอน่าน้อย เลือกที่จะปลูกเพื่อสร้างรายได้ โดยมีพื้นที่ทำการเกษตรในตำบลงอบจำนวน 20 ไร่ ซึ่งสร้างรายได้ให้กับเกษตรกรในพื้นที่ดังกล่าวโดยเฉลี่ยต่อปีอยู่ที่ 10,000 บาทต่อปี โดยเมื่อเทียบอัตราส่วนระหว่างพื้นที่ทำการเกษตรทั้งหมดต่อรายได้เฉลี่ย จะมีค่าเท่ากับ 500 บาทต่อไร่ โดยมีรายละเอียดแสดงดังภาพที่ 203



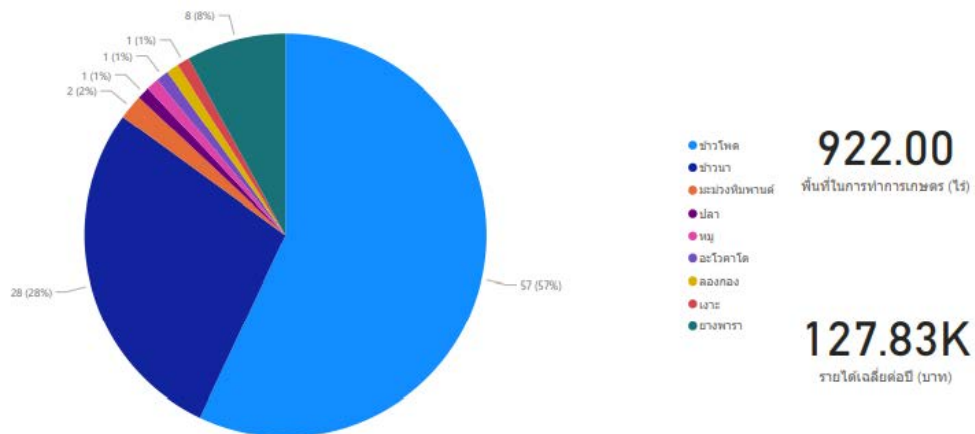
ภาพที่ 204 เกษตรกรในตำบลบัวใหญ่ อำเภอนาน้อย

ยางพารา เป็นพืชที่เกษตรกรส่วนใหญ่ในพื้นที่ตำบลบัวใหญ่ อำเภอนาน้อย เลือกที่จะปลูกเพื่อสร้างรายได้ และนอกจากนั้นยังมีการปลูกข้าวเหนียว ข้าวโพด และพืชผักสวนครัวร่วมด้วย โดยมีพื้นที่ทำการเกษตรในตำบลอบจำนวน 251 ไร่ ซึ่งสร้างรายได้ให้กับเกษตรกรในพื้นที่ดังกล่าวโดยเฉลี่ยต่อปีอยู่ที่ 16,950 บาทต่อปี โดยเมื่อเทียบอัตราส่วนระหว่างพื้นที่ทำการเกษตรทั้งหมดต่อรายได้เฉลี่ย จะมีค่าเท่ากับ 67.52 บาทต่อไร่ โดยมีรายละเอียดแสดงดังภาพที่ 204



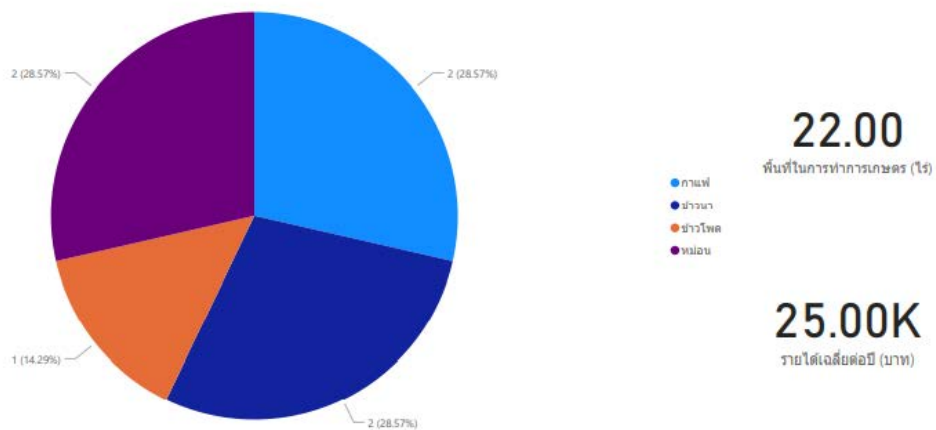
ภาพที่ 205 เกษตรกรในตำบลศรีสะเกษ อำเภอนาน้อย

พืชผักสวนครัว เป็นพืชที่เกษตรกรในพื้นที่ตำบลศรีสะเกษ อำเภอนาน้อย เลือกที่จะปลูกเพื่อสร้างรายได้เป็นหลัก ร่วมกับการปลูกพืชชนิดอื่นๆ เช่น บัตู แครอท เลม่อน มะเขือเทศ หัวไชเท้า พริก แคบูกูด ส้ม และฟักทอง โดยมีพื้นที่ทำการเกษตรในตำบลศรีสะเกษจำนวน 49 ไร่ ซึ่งสร้างรายได้ให้กับเกษตรกรในพื้นที่ดังกล่าวโดยเฉลี่ยต่อปีอยู่ที่ 72,860 บาทต่อปี โดยเมื่อเทียบอัตราส่วนระหว่างพื้นที่ทำการเกษตรทั้งหมดต่อรายได้เฉลี่ย จะมีค่าเท่ากับ 1486.93 บาทต่อไร่ โดยมีรายละเอียดแสดงดังภาพที่ 205



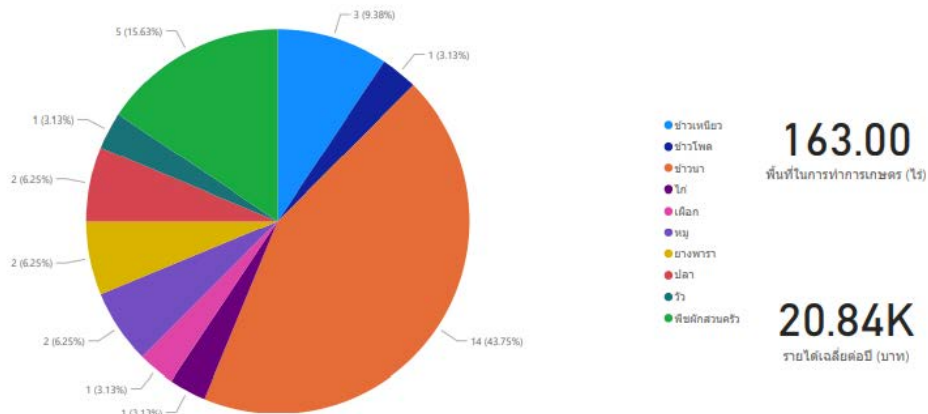
ภาพที่ 206 เกษตรกรในตำบลปึงหลวง อำเภอนาหมื่น

เกษตรกรในพื้นที่ตำบลปึงหลวง อำเภอนาหมื่น ส่วนใหญ่ปลูกข้าวโพดเป็นรายได้หลัก โดยคิดเป็นร้อยละ 57 หรือ 57 ราย จากเกษตรกรทั้งหมด และมีเกษตรกรปลูกข้าวนา เป็นจำนวน 28 รายหรือคิดเป็นร้อยละ 28 และนอกจากนั้นมีการปลูกพืชอื่นๆ ร่วมด้วย เช่น มะม่วงหิมพานต์ อะโวคาโด ลองกอง เงาะ ยางพารา และมีพบว่ามีการปลูกพืชบางส่วนเพียง 1 รายหรือคิดเป็นร้อยละ 1 ที่เลี้ยงปลา และหมู โดยในพื้นที่ดังกล่าวเกษตรกรมีรายได้เฉลี่ยต่อปีอยู่ที่ 127,830 บาทต่อปี จากพื้นที่ทำการเกษตรที่มี 922 ไร่ โดยเมื่อเทียบอัตราส่วนระหว่างพื้นที่ทำการเกษตรทั้งหมดต่อรายได้เฉลี่ย จะมีค่าเท่ากับ 138.64 บาทต่อไร่ โดยมีรายละเอียดแสดงดังภาพที่ 206



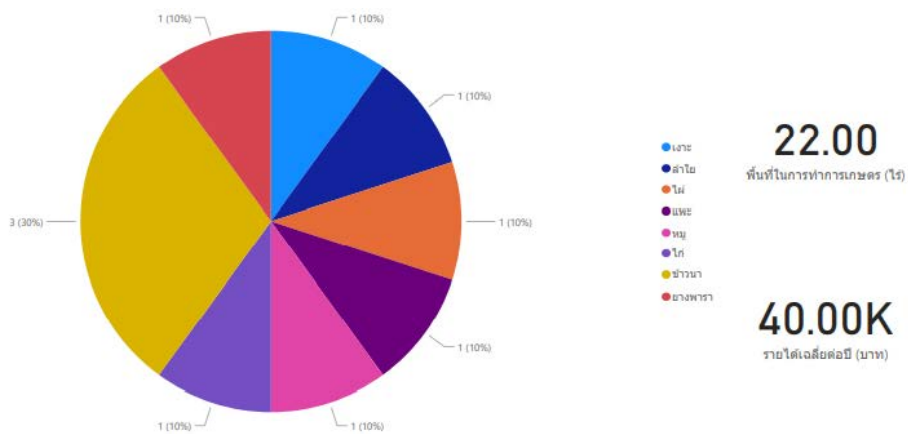
ภาพที่ 207 เกษตรกรในตำบลบ่อเกลือเหนือ อำเภอบ่อเกลือ

เกษตรกรในพื้นที่ตำบลบ่อเกลือเหนือ อำเภอบ่อเกลือ ส่วนใหญ่ทำการเกษตรในลักษณะหลากหลาย คือ มีการปลูกกาแฟ และข้าวนา เป็นจำนวนที่เท่ากันคือ ประเภทละ 2 ราย หรือคิดเป็นร้อยละ 28.57 และนอกจากนั้นยังมีการปลูกหม่อน จำนวน 2 ราย คิดเป็นร้อยละ 28.57 เช่นเดียวกัน และยังพบว่ามีการปลูกข้าวโพดเพียง 1 ราย หรือคิดเป็นเพียงร้อยละ 14.29 จากพื้นที่ทำการเกษตรกรรม 22 ไร่ ซึ่งสร้างรายได้เฉลี่ยต่อปีอยู่ที่ 25,000 บาทต่อไร่ โดยเมื่อเทียบอัตราส่วนระหว่างพื้นที่ทำการเกษตรทั้งหมดต่อรายได้เฉลี่ย จะมีค่าเท่ากับ 1136.36 บาทต่อไร่ โดยมีรายละเอียดแสดงดังภาพที่ 207



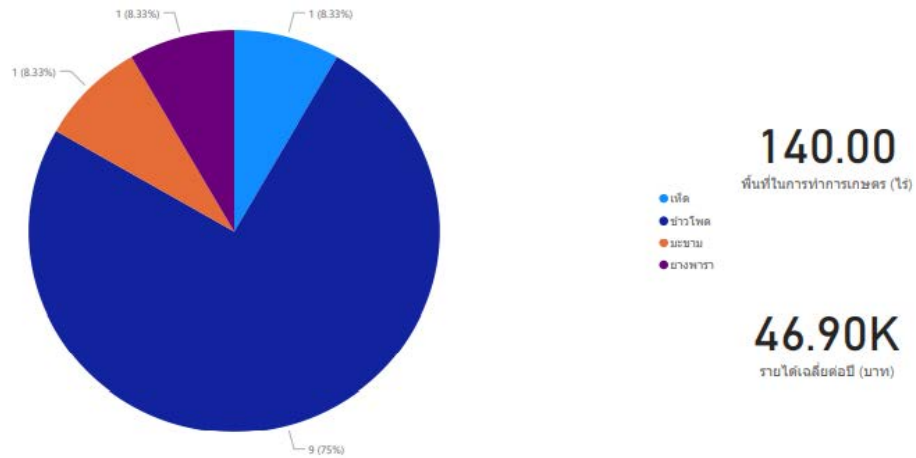
ภาพที่ 208 เกษตรกรในตำบลบ่อเกลือใต้ อำเภอบ่อเกลือ

เกษตรกรในพื้นที่ตำบลบ่อเกลือใต้ อำเภอบ่อเกลือ ส่วนใหญ่ทำการเกษตรในลักษณะหลากหลาย คือ มีการปลูกข้าวนา 14 ราย หรือคิดเป็นร้อยละ 43.75 และปลูกพืชผักสวนครัว จำนวน 5 ราย คิดเป็นร้อยละ 15.6 และปลูกข้าวเหนียว จำนวน 3 ราย คิดเป็นร้อยละ 9.3 และนอกจากนี้ยังพบว่ามีเกษตรกรปลูกเผือก ยางพารา และยางพารา ในพื้นที่ดังกล่าวด้วย และยังมีเกษตรกรที่ทำการเลี้ยงสัตว์ เช่น วัว ปลา หนุ และไก่ โดยคิดเป็นสัดส่วนที่ไม่มากนัก ซึ่งคิดเป็นร้อยละ 1-2 เท่านั้น โดยกิจกรรมดังกล่าวๆ สามารถสร้างรายได้ให้กับเกษตรกรในพื้นที่ต่อปีโดยเฉลี่ยอยู่ที่ 20,840 บาทต่อปี จากพื้นที่ทำการเกษตรกรรม 163 ไร่ โดยเมื่อเทียบอัตราส่วนระหว่างพื้นที่ทำการเกษตรทั้งหมดต่อรายได้เฉลี่ย จะมีค่าเท่ากับ 127.85 บาทต่อไร่ โดยมีรายละเอียดแสดงดังภาพที่ 208



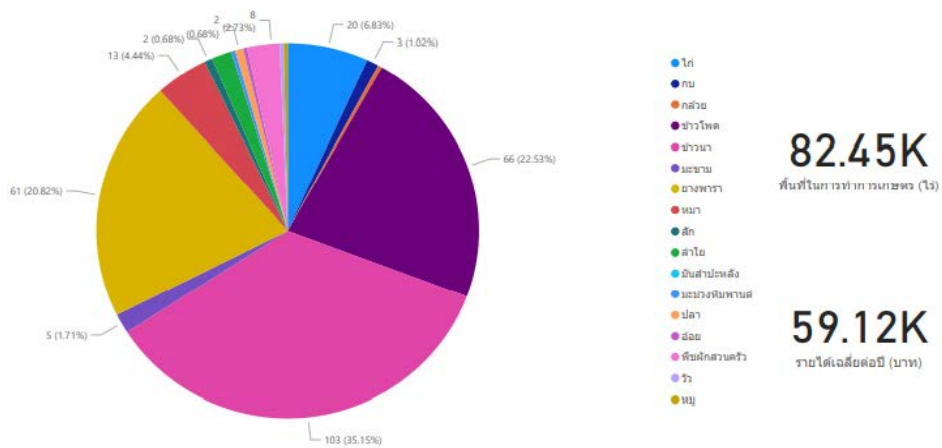
ภาพที่ 209 เกษตรกรในตำบลบ้านพี่ อำเภอบ้านหลวง

เกษตรกรในพื้นที่ตำบลบ้านพี่ อำเภอบ้านหลวง มีทำการเกษตรที่หลากหลาย โดยมีทั้งการกสิกรรม และการปศุสัตว์ ได้แก่ การปลูกยางพารา ลำไย ฝั่ ข้าวนา ยางพารา และการเลี้ยงหมู การเลี้ยงไก่ การเลี้ยงแพะ โดยในแต่ละประเภทมีสัดส่วนที่เท่ากัน คือ ประเภทละ 1 ราย หรือคิดเป็นสัดส่วนคือ ร้อยละ 1 โดยกิจกรรมดังกล่าวๆ สามารถสร้างรายได้ให้กับเกษตรกรในพื้นที่ต่อปีโดยเฉลี่ยอยู่ที่ 40,000 บาทต่อปี จากพื้นที่ทำการเกษตรกรรม 22 ไร่ โดยเมื่อเทียบอัตราส่วนระหว่างพื้นที่ทำการเกษตรทั้งหมดต่อรายได้เฉลี่ย จะมีค่าเท่ากับ 1818.1 บาทต่อไร่ โดยมีรายละเอียดแสดงดังภาพที่ 209



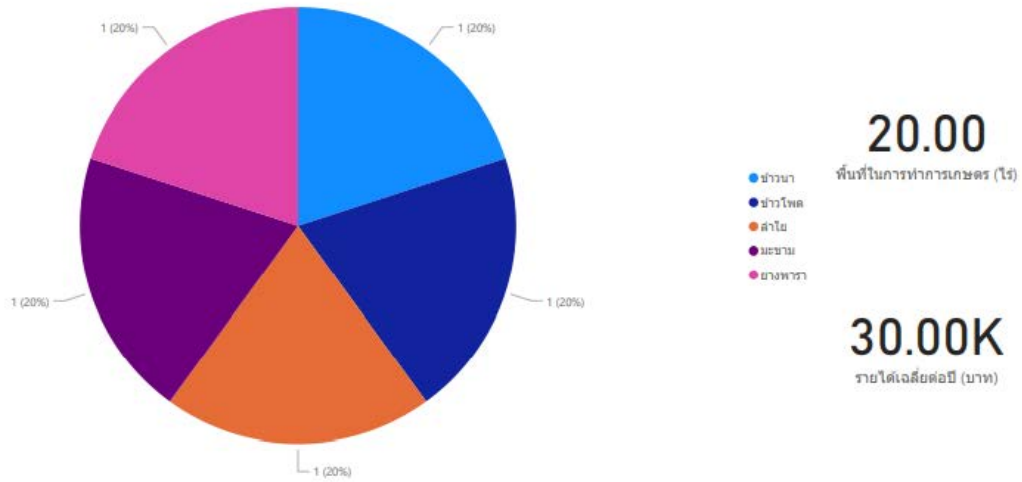
ภาพที่ 210 เกษตรกรในตำบลบ้านฟ้า อำเภอบ้านหลวง

เกษตรกรในพื้นที่ตำบลบ้านฟ้า อำเภอบ้านหลวง มีการทำการเกษตรในลักษณะเกษตรแปลงใหญ่ คือ ข้าวโพด เป็นจำนวน 9 ราย คิดเป็นร้อยละ 75 และนอกจากนั้นเป็นการปลูกมะขาม ยางพารา และเห็ด จากพื้นที่เกษตรกรรม 140 ไร่ ซึ่งสามารถสร้างรายได้ให้กับเกษตรกรในพื้นที่ต่อปี โดยเฉลี่ยเท่ากับ 46,900 บาทต่อปี โดยเมื่อเทียบอัตราส่วนระหว่างพื้นที่ทำการเกษตรทั้งหมดต่อรายได้เฉลี่ย จะมีค่าเท่ากับ 335 บาทต่อไร่ โดยมีรายละเอียดแสดงดังภาพที่ 210



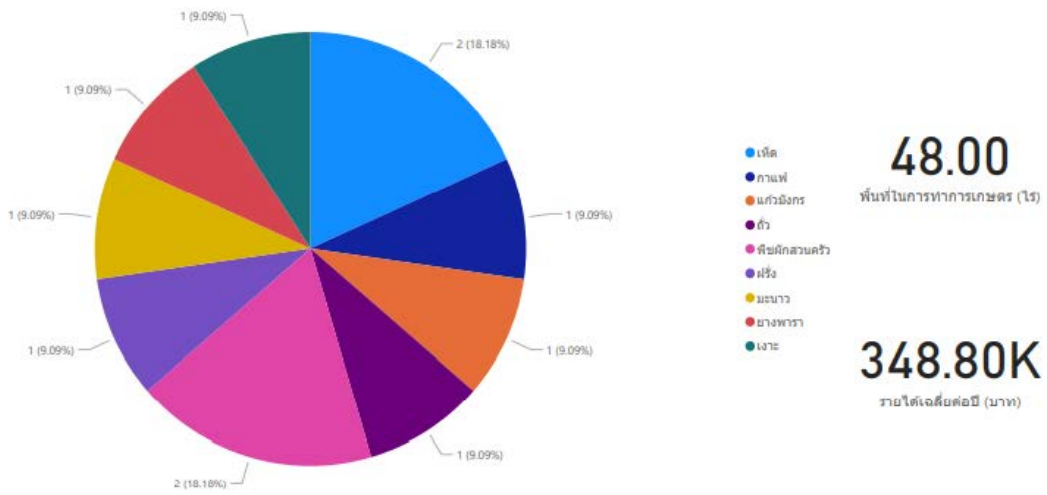
ภาพที่ 211 เกษตรกรในตำบลป่าคาหลวง อำเภอบ้านหลวง

เกษตรกรในพื้นที่ตำบลป่าคาหลวง อำเภอบ้านหลวง มีการทำการเกษตรในลักษณะเกษตรผสมผสาน โดยมีสัดส่วนในการเพาะปลูกพืชผักสวนครัว ร้อยละ 35.15 ข้าวโพด ร้อยละ 22.53 และยางพารา ร้อยละ 20.82 และนอกจากนั้นมีการเพาะปลูก กล้วย มะขาม ผัก อ้อย มันสำปะหลัง มะม่วงหิมพานต์ ลำไย สัก และนอกจากนั้นยังมีการเลี้ยงสัตว์ ร่วมด้วยเช่น เลี้ยงวัว หมู กบ ไก่ และปลา ร่วมด้วยในพื้นที่ทำการเกษตร 82,450 ไร่ และสร้างรายได้ให้กับเกษตรกรโดยเฉลี่ยต่อปีที่ 59,120 บาทต่อไร่ โดยเมื่อเทียบอัตราส่วนระหว่างพื้นที่ทำการเกษตรทั้งหมดต่อรายได้เฉลี่ย จะมีค่าเท่ากับ 0.7 บาทต่อไร่ โดยมีรายละเอียดแสดงดังภาพที่ 211



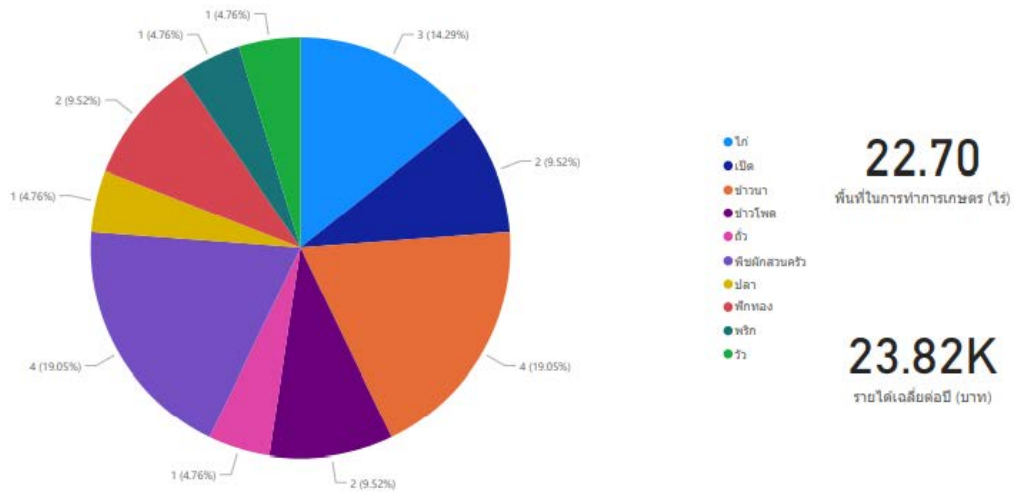
ภาพที่ 212 เกษตรกรในตำบลสวด อำเภอบ้านหลวง

เกษตรกรในพื้นที่ตำบลสวด อำเภอบ้านหลวง มีการทำการเกษตรในลักษณะเกษตรแปลงใหญ่ โดยมีสัดส่วนในการเพาะปลูกข้าวโพด ร้อยละ 20 ข้าวโพด ร้อยละ 20 และยางพารา ร้อยละ 20 มะขาม ร้อยละ 20 และลำไย ร้อยละ 20 ในพื้นที่ทำการเกษตร 20 ไร่ และสร้างรายได้ให้กับเกษตรกรโดยเฉลี่ยต่อปีที่ 30,000 บาทต่อไร่ โดยเมื่อเทียบอัตราส่วนระหว่างพื้นที่ทำการเกษตรทั้งหมดต่อรายได้เฉลี่ย จะมีค่าเท่ากับ 1,500 บาทต่อไร่ โดยมีรายละเอียดแสดงดังภาพที่ 212



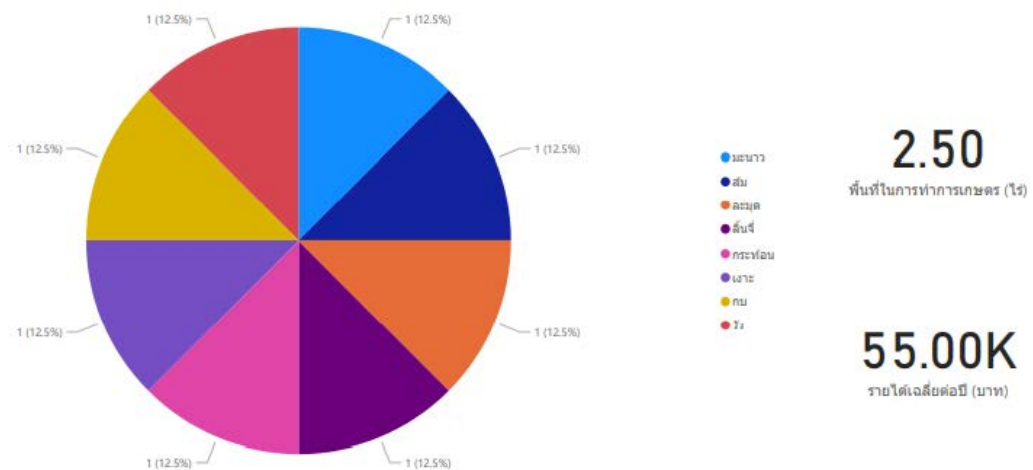
ภาพที่ 213 เกษตรกรในตำบลเจดีย์ชัย อำเภอปัว

เกษตรกรในพื้นที่ตำบลเจดีย์ชัย อำเภอปัว มีการทำการเกษตรในลักษณะเกษตรผสมผสาน โดยมีสัดส่วนในการเพาะปลูกเห็ด ร้อยละ 18.18 พืชมักสวนครีว 18.18 และนอกจากนั้นเป็นการเพาะปลูกในสัดส่วนที่น้อยลง คือร้อยละ 9.09 ได้แก่ กาแฟ แก้วมังกร ฝรั่ง มะนาว เงาะ ยางพารา ถั่ว พืชมักสวนครีว ในพื้นที่ทำการเกษตร 48 ไร่ และสร้างรายได้ให้กับเกษตรกรโดยเฉลี่ยต่อปีที่ 348,800 บาทต่อไร่ โดยเมื่อเทียบอัตราส่วนระหว่างพื้นที่ทำการเกษตรทั้งหมดต่อรายได้เฉลี่ย จะมีค่าเท่ากับ 7,266.67 บาทต่อไร่ โดยมีรายละเอียดแสดงดังภาพที่ 213



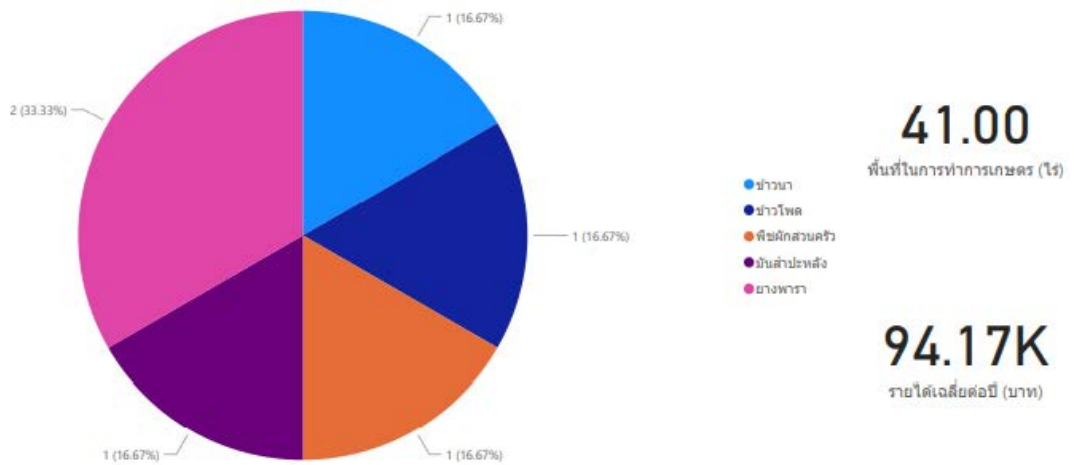
ภาพที่ 214 เกษตรกรในตำบลวรรณคร อำเภอปัว

เกษตรกรในพื้นที่ตำบลวรรณคร อำเภอปัว มีการทำการเกษตรในลักษณะเกษตรผสมผสาน โดยมีสัดส่วนในการเพาะปลูกข้าวนา ร้อยละ 19.05 พืชผักสวนครัว 19.05 เลี้ยงไก่ 14.29 และเลี้ยงเป็ด ร้อยละ 9.52 และนอกจากนั้นเป็นการเพาะปลูก การเลี้ยงสัตว์ในสัดส่วนที่น้อยลง คือร้อยละ 4.76 ได้แก่ วัว พริก ฟักทอง ปลา ถั่ว และเลี้ยงเป็ด ในพื้นที่ทำการเกษตร 22.70 ไร่ และสร้างรายได้ให้กับเกษตรกรโดยเฉลี่ยต่อปีที่ 23,820 บาทต่อไร่ โดยเมื่อเทียบอัตราส่วนระหว่างพื้นที่ทำการเกษตรทั้งหมดต่อรายได้เฉลี่ย จะมีค่าเท่ากับ 1,049.33 บาทต่อไร่ โดยมีรายละเอียดแสดงดังภาพที่ 214



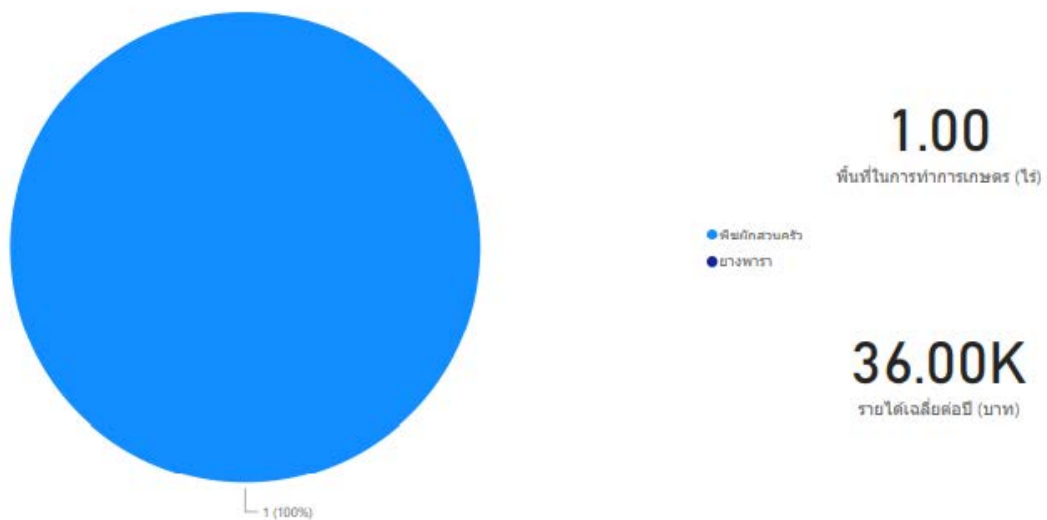
ภาพที่ 215 เกษตรกรในตำบลน้ำเกี๋ยน อำเภอภูเพียง

เกษตรกรในพื้นที่ตำบลน้ำเกี๋ยน อำเภอภูเพียง มีการทำการเกษตรในลักษณะเกษตรผสมผสาน โดยมีสัดส่วนในการเพาะปลูกมะนาว ร้อยละ 12.5 ส้ม ร้อยละ 12.5 ลุมุด 12.5 ลิ้นจี่ ร้อยละ 12.5 กระเทียม 12.5 เงาะ ร้อยละ 12.5 เลี้ยงกบ ร้อยละ 12.5 และเลี้ยงวัว ร้อยละ 12.5 โดยเมื่อเทียบอัตราส่วนระหว่างพื้นที่ทำการเกษตรทั้งหมดต่อรายได้เฉลี่ย จะมีค่าเท่ากับ 22,000 บาทต่อไร่ โดยมีรายละเอียดแสดงดังภาพที่ 215



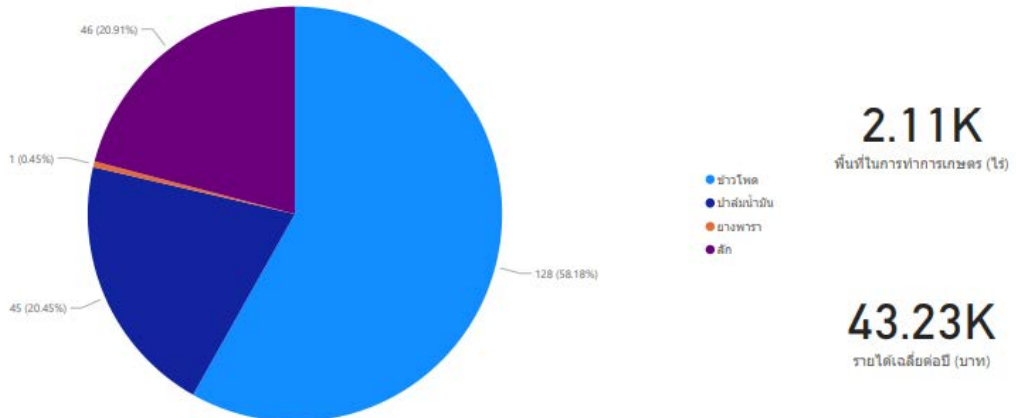
ภาพที่ 216 เกษตรกรในตำบลฝายแก้ว อำเภอภูเพียง

เกษตรกรในพื้นที่ตำบลฝายแก้ว อำเภอภูเพียง มีการทำการเกษตรในลักษณะเกษตรผสมผสาน โดยมีสัดส่วนในการเพาะยางพารามากที่สุด โดยมีเกษตรกรจำนวน 2 รายคิดเป็นร้อยละ 33.33 ปลูกข้าวนา ข้าวโพด พืชผักสวนครัว มันสำปะหลัง ประเภทร้อยละ 16.67 จากพื้นที่ทำการเกษตร 41 ไร่ โดยมีรายได้เฉลี่ยต่อปีเท่ากับ 94,170 บาทต่อปี โดยเมื่อเทียบอัตราส่วนระหว่างพื้นที่ทำการเกษตรทั้งหมดต่อรายได้เฉลี่ย จะมีค่าเท่ากับ 2,297 บาทต่อไร่ โดยมีรายละเอียดแสดงดังภาพที่ 216



ภาพที่ 217 เกษตรกรในตำบลนาไร่หลวง อำเภอสองแคว

เกษตรกรในพื้นที่ตำบลนาไร่หลวง อำเภอสองแคว มีการทำการเกษตรในลักษณะเกษตรเชิงเดี่ยว พบเกษตรกรที่ทำการปลูกพืชผักสวนครัว เป็นส่วนใหญ่ จากพื้นที่ทำการเกษตร 1 ไร่ โดยมีรายได้เฉลี่ยต่อปีเท่ากับ 36,000 บาทต่อปี โดยเมื่อเทียบอัตราส่วนระหว่างพื้นที่ทำการเกษตรทั้งหมดต่อรายได้เฉลี่ย จะมีค่าเท่ากับ 36,000 บาทต่อไร่ โดยมีรายละเอียดแสดงดังภาพที่ 217

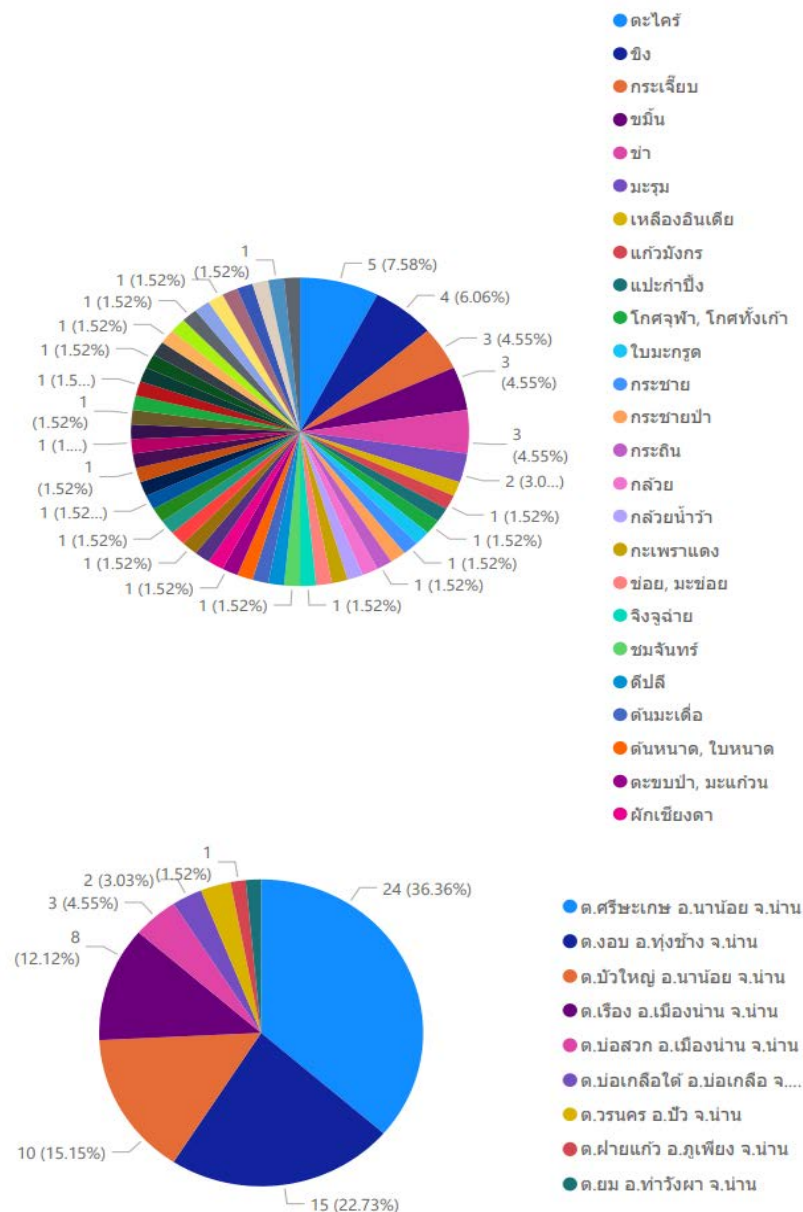


ภาพที่ 218 เกษตรกรในตำบลพงษ์ อำเภอสันติสุข

เกษตรกรในพื้นที่ตำบลพงษ์ อำเภอสันติสุข มีการทำการเกษตรในลักษณะเกษตรผสมผสาน โดยมีสัดส่วนในการเพาะปลูกข้าวโพดมากที่สุด โดยมีเกษตรกรจำนวน 128 รายคิดเป็นร้อยละ 58.18 ปลูกปาล์มน้ำมัน ร้อยละ 20.45 ยางพารา ร้อยละ 0.45 และปลูกต้นสั๊ก ร้อยละ 20.91 จากพื้นที่ทำการเกษตร 2,110 ไร่ โดยมีรายได้เฉลี่ยต่อปีเท่ากับ 43,230 บาทต่อปี โดยเมื่อเทียบอัตราส่วนระหว่างพื้นที่ทำการเกษตรทั้งหมดต่อรายได้เฉลี่ย จะมีค่าเท่ากับ 20.48 บาทต่อไร่ โดยมีรายละเอียดแสดงดังภาพที่ 218

3.7 หมวดหมู่ที่ 7 พืชในท้องถิ่น

จากข้อมูลการสำรวจเชิงพื้นที่ในประเด็นของพืชในท้องถิ่นในแต่ละตำบลของจังหวัดน่านพบว่าประกอบด้วยข้อมูลที่หลากหลาย เช่น ชื่อเรียกของพืช สถานที่พบ ตำแหน่งที่พบ ลักษณะการใช้งาน เป็นต้น ในที่นี้กำหนดข้อมูล สถานที่ในการเพาะปลูก(ตำบล), พืชที่ปลูก เป็นตัวชี้้นำในการวิเคราะห์ เพื่อนำไปสู่การนำเสนอพื้นที่ที่พบพืชในท้องถิ่นเป็นสำคัญ ดังนี้



ภาพที่ 219 พืชที่พบในท้องถิ่น จังหวัดน่าน

พืชที่พบในท้องถิ่นจังหวัดน่าน มีหลากหลาย ซึ่งสามารถนำไปใช้เป็นอาหาร ใช้เป็นยา ได้ เช่น กระจ่าง จิงจูฉ่าย ผักเชียงดา ต้นมะเดื่อ มะแขว่น กระจ่างป่า เป็นต้น โดยมีพื้นที่ที่พบพืชเหล่านี้ ใน 9 ตำบล ได้แก่ ตำบลศรีสะเกษ อำเภอนาน้อย ตำบลงอบ อำเภอทุ่งช้าง ตำบลบัวใหญ่ อำเภอนาน้อย ตำบลเรือ อำเภอมืองน่าน ตำบลบ่อสวก อำเภอมือง ตำบลบ่อเกลือใต้ อำเภอบ่อเกลือ ตำบลวรรณคร อำเภอปัว ตำบลฝายแก้ว อำเภอกู่เพียง และตำบลยม อำเภอท่าวังผา โดยมีรายละเอียดแสดงดังภาพที่ 219

ชื่อเรียกของพืช	ลักษณะการใช้งาน	สถานที่พบ
จิงจูฉ่าย	ใช้เป็นยา	ต.เรือ อ.เมืองน่าน จ.น่าน
ผักขี้หรี	เป็นอาหารมนุษย์, ใช้เป็นยา, ใช้ในพิธีกรรม, ไขกลั่น	ต.เรือ อ.เมืองน่าน จ.น่าน
ผักขูรส	เป็นอาหารมนุษย์, ใช้เป็นยา	ต.เรือ อ.เมืองน่าน จ.น่าน
ผักกุขาว(ควาตองภาษาเหนือ)	เป็นอาหารมนุษย์, ใช้เป็นยา	ต.เรือ อ.เมืองน่าน จ.น่าน
มะแปบ	เป็นอาหารมนุษย์, เพื่อจำหน่าย, ใช้เป็นยา	ต.เรือ อ.เมืองน่าน จ.น่าน
มะรุม	เป็นอาหารมนุษย์, ใช้เป็นยา	ต.เรือ อ.เมืองน่าน จ.น่าน
ว่านกระชุย	ใช้เป็นยา	ต.เรือ อ.เมืองน่าน จ.น่าน
สะค่าน(จะค่านในภาษาเหนือ)	เป็นอาหารมนุษย์, ใช้เป็นยา, ไขกลั่น	ต.เรือ อ.เมืองน่าน จ.น่าน

ตารางที่ 1 พืชที่พบในตำบลเรือ อำเภอมืองน่าน

พืชที่พบในตำบลเรือ ส่วนใหญ่จะเป็นพืชที่สามารถใช้เป็นอาหารและใช้ยา หรือเรียกว่าอาหารเป็นยา เช่น จิงจูฉ่าย ผักขี้หรี ผักขูรส ผักกุขาว หรือผักควาตอง (ในภาษาท้องถิ่น) มะแปบ มะรุม ว่านกระชุย และสะค่าน โดยมีรายละเอียดแสดงดังตารางที่ 1

ชื่อเรียกของพืช	ลักษณะการใช้งาน	สถานที่พบ
ขมิ้น	เป็นอาหารมนุษย์, ใช้เป็นยา	ต.บ่อสวก อ.เมืองน่าน จ.น่าน
ข่า	เป็นอาหารมนุษย์, ใช้เป็นยา, ไขกลั่น	ต.บ่อสวก อ.เมืองน่าน จ.น่าน
ขิง	เป็นอาหารมนุษย์, ใช้เป็นยา, ไขกลั่น	ต.บ่อสวก อ.เมืองน่าน จ.น่าน

ตารางที่ 2 พืชที่พบในตำบลบ่อสวก อำเภอมืองน่าน

พืชที่พบในตำบลบ่อสวก ส่วนใหญ่จะเป็นพืชที่สามารถใช้เป็นอาหารและใช้ยา โดยใช้คุณสมบัติเรื่องกลิ่นของพืช เช่น ขิง ข่า ขมิ้น โดยมีรายละเอียดแสดงดังตารางที่ 2

ชื่อเรียกของพืช	ลักษณะการใช้งาน	สถานที่พบ
ผักขี้เหล็ก	เป็นอาหารมนุษย์, ใช้เป็นยา	ต.ยม อ.ท่าวังผา จ.น่าน

ตารางที่ 3 พืชที่พบในตำบลยม อำเภอท่าวังผา

ผักขี้เหล็ก เป็นพืชที่พบในพื้นที่ตำบลยม อำเภอท่าวังผา เป็นส่วนใหญ่ และใช้เพื่อการรับประทานเป็นอาหารและยา โดยมีรายละเอียดแสดงดังตารางที่ 3

ชื่อเรียกของพืช	ลักษณะการใช้งาน	สถานที่พบ
เหลียงอินเดีย	ประดับตกแต่ง, ไซเป็นยา	ด.งอบ อ.ทุ่งข่า
แก้วมังกร	เป็นอาหารมนุษย์, เพื่อจำหน่าย, ไซเป็นยา	ด.งอบ อ.ทุ่งข่า
กระเจี๊ยบ	เป็นอาหารมนุษย์, เพื่อจำหน่าย, ไซเป็นยา, ไซทำสี	ด.งอบ อ.ทุ่งข่า
กระชาย	เป็นอาหารมนุษย์, ไซเป็นยา	ด.งอบ อ.ทุ่งข่า
กระชายป่า	เป็นอาหารมนุษย์, ไซเป็นยา	ด.งอบ อ.ทุ่งข่า
กล้วย	เป็นอาหารสัตว์, เป็นอาหารมนุษย์, ประดับตกแต่ง, เพื่อจำหน่าย, ไซเป็นยา, ไซในพิธีกรรม	ด.งอบ อ.ทุ่งข่า
ข่า	ไซเป็นยา	ด.งอบ อ.ทุ่งข่า
ขิง	ไซเป็นยา	ด.งอบ อ.ทุ่งข่า
ต้นมะเดื่อ	ไซเป็นยา, ไซในพิธีกรรม	ด.งอบ อ.ทุ่งข่า
ตะไคร้	ไซเป็นยา	ด.งอบ อ.ทุ่งข่า
มะนาว	เป็นอาหารมนุษย์, ไซเป็นยา	ด.งอบ อ.ทุ่งข่า
ลูกใต้ใบ	ไซเป็นยา	ด.งอบ อ.ทุ่งข่า
หอมขาว, หอมแดง, กระเทียม	เป็นอาหารมนุษย์, เพื่อจำหน่าย, ไซเป็นยา	ด.งอบ อ.ทุ่งข่า

ตารางที่ 4 พืชที่พบในตำบลงอบ อำเภอทุ่งข่า

เหลียงอินเดีย แก้วมังกร กระเจี๊ยบ กระชาย กระชายป่า ข่า ขิง ตะไคร้ ลูกใต้ใบ หอมขาว กล้วย เป็นพืชที่พบในพื้นที่ตำบลงอบ อำเภอทุ่งข่า โดยมีคุณสมบัติใช้เพื่อการรับประทานเป็นอาหารและยา โดยมีรายละเอียดแสดงดังตารางที่ 4

ชื่อเรียกของพืช	ลักษณะการใช้งาน	สถานที่พบ
ใบมะกรูด	เป็นอาหารมนุษย์, ไซเป็นยา	ด.บัวใหญ่ อ.น่าน้อย จ.น่าน
กระเจี๊ยบ	เป็นอาหารมนุษย์, ไซเป็นยา, ไซกลั่น, ไซทำสี	ด.บัวใหญ่ อ.น่าน้อย จ.น่าน
ขมิ้น	เป็นอาหารมนุษย์, ไซเป็นยา	ด.บัวใหญ่ อ.น่าน้อย จ.น่าน
ข่า	เป็นอาหารมนุษย์, ไซเป็นยา	ด.บัวใหญ่ อ.น่าน้อย จ.น่าน
ขิง	เป็นอาหารมนุษย์, ไซเป็นยา	ด.บัวใหญ่ อ.น่าน้อย จ.น่าน
ตะไคร้	เป็นอาหารมนุษย์, เพื่อจำหน่าย, ไซเป็นยา	ด.บัวใหญ่ อ.น่าน้อย จ.น่าน
ผักชีฝรั่ง	เป็นอาหารมนุษย์, เพื่อจำหน่าย, ไซเป็นยา	ด.บัวใหญ่ อ.น่าน้อย จ.น่าน
ลูกยอ	เป็นอาหารมนุษย์, ไซเป็นยา	ด.บัวใหญ่ อ.น่าน้อย จ.น่าน
ว่านหางจระเข้	เพื่อจำหน่าย, ไซเป็นยา	ด.บัวใหญ่ อ.น่าน้อย จ.น่าน
หม่อน	เป็นอาหารมนุษย์, ไซเป็นยา, ไซทำสี	ด.บัวใหญ่ อ.น่าน้อย จ.น่าน

ตารางที่ 5 พืชที่พบในตำบลบัวใหญ่ อำเภอน่าน้อย

ใบมะกรูด กระเจี๊ยบ ขมิ้น ข่า ขิง ตะไคร้ ผักชีฝรั่ง ลูกยอ ว่านหางจระเข้ และหม่อน เป็นพืชที่พบในพื้นที่ตำบลบัวใหญ่ อำเภอน่าน้อย โดยมีคุณสมบัติใช้เพื่อการรับประทานเป็นอาหารและยา โดยมีรายละเอียดแสดงดังตารางที่ 5

ชื่อเรียกของพืช	ลักษณะการใช้งาน	สถานที่พบ
แปะก๋วย	เป็นอาหารมนุษย์, ใช้เป็นยา	ด.ศรีสะเกษ อ.1
โกศจุฬา, โกศทังเก่า	เป็นอาหารมนุษย์, ใช้เป็นยา	ด.ศรีสะเกษ อ.1
กระเจี๊ยบ	เป็นอาหารมนุษย์, ใช้เป็นยา, ไม้ทำลี้	ด.ศรีสะเกษ อ.1
ขมิ้น	เป็นอาหารมนุษย์, ใช้เป็นยา, ไม้กลั่น, ไม้ทำลี้	ด.ศรีสะเกษ อ.1
ข่อย, มะข่อย	ประดับตกแต่ง, ใช้เป็นยา, ผลสุกสามารถกินได้ มีสีเหลือง รสหวาน ก้านและใบสามารถใช้แทนแปรง ขัดถูพื้น	ด.ศรีสะเกษ อ.1
ชิง	เป็นอาหารมนุษย์, ใช้เป็นยา	ด.ศรีสะเกษ อ.1
ขมจันทร์	เป็นอาหารมนุษย์, ประดับตกแต่ง, ใช้เป็นยา	ด.ศรีสะเกษ อ.1
ต้นหนาด, ใบหนาด	ใช้เป็นยา, ไซในพิธีกรรม	ด.ศรีสะเกษ อ.1
ตะไคร้	เป็นอาหารมนุษย์, ใช้เป็นยา, ไม้กลั่น	ด.ศรีสะเกษ อ.1
ตะขบป่า, มะแคว้น	เป็นอาหารสัตว์, เป็นอาหารมนุษย์, ใช้เป็นยา	ด.ศรีสะเกษ อ.1
ผักเชียงดา	เป็นอาหารมนุษย์, ใช้เป็นยา	ด.ศรีสะเกษ อ.1
ผักแพว	เป็นอาหารมนุษย์, ใช้เป็นยา, ไม้กลั่น	ด.ศรีสะเกษ อ.1
ฟ้าทะลายโจร	เป็นอาหารมนุษย์, ใช้เป็นยา	ด.ศรีสะเกษ อ.1
มะเขือพวง	เป็นอาหารมนุษย์, ใช้เป็นยา	ด.ศรีสะเกษ อ.1
มะกรูด	เป็นอาหารมนุษย์, ใช้เป็นยา, ไม้กลั่น	ด.ศรีสะเกษ อ.1
มะรุม	เป็นอาหารมนุษย์, ใช้เป็นยา	ด.ศรีสะเกษ อ.1
มะหลอด	เป็นอาหารมนุษย์, ใช้เป็นยา	ด.ศรีสะเกษ อ.1
ยี่หระ, จันจ้อ	เป็นอาหารมนุษย์, ใช้เป็นยา, ไม้กลั่น	ด.ศรีสะเกษ อ.1
ว่านพริก	ใช้เป็นยา	ด.ศรีสะเกษ อ.1
ว่านหนุมานนั่งแท่น	ใช้เป็นยา	ด.ศรีสะเกษ อ.1
สาบเสือ	เป็นอาหารมนุษย์, ใช้เป็นยา	ด.ศรีสะเกษ อ.1
สาระแหน่	เป็นอาหารมนุษย์, ประดับตกแต่ง, เพื่อจำหน่าย, ใช้เป็นยา, ไม้กลั่น	ด.ศรีสะเกษ อ.1
หม่อน, มัลเบอร์รี่	เป็นอาหารมนุษย์, ใช้เป็นยา	ด.ศรีสะเกษ อ.1
หอมแป้น, กุยชาย	เป็นอาหารมนุษย์, ใช้เป็นยา	ด.ศรีสะเกษ อ.1

ตารางที่ 6 พืชที่พบในตำบลศรีสะเกษ อำเภอวานาน้อย

ว่านพริก มะหลอด สาบเสือ สาระแหน่ หอมแป้น หม่อน มะเขือพวง มะกรูด ว่านหนุมานนั่งแท่น ชิง กระเจี๊ยบ แปะก๋วย ผักแพว ผักเชียงดา เป็นตัวอย่างของพืชที่พบในพื้นที่ตำบลบัวใหญ่ อำเภอวานาน้อย โดยมีคุณสมบัติใช้เพื่อการรับประทานเป็นอาหารและยา โดยมีรายละเอียดแสดงดังตารางที่ 6

ชื่อเรียกของพืช	ลักษณะการใช้งาน	สถานที่พบ
กระถิน	เป็นอาหารสัตว์, เป็นอาหารมนุษย์, เพื่อจำหน่าย, ใช้เป็นยา	ด.บ่อเกลือใต้ อ.บ่อเกลือ
กล้วยน้ำว้า	เป็นอาหารสัตว์, เป็นอาหารมนุษย์, เพื่อจำหน่าย, ใช้เป็นยา, ไซในพิธีกรรม	ด.บ่อเกลือใต้ อ.บ่อเกลือ

ตารางที่ 7 พืชที่พบในตำบลบ่อเกลือใต้ อำเภอบ่อเกลือ

กระถิน กล้วยน้ำว้า เป็นพืชที่พบในพื้นที่ตำบลบ่อเกลือใต้ อำเภอบ่อเกลือ โดยมีคุณสมบัติใช้เพื่อการรับประทานเป็นอาหารและยา โดยมีรายละเอียดแสดงดังตารางที่ 7

ชื่อเรียกของพืช	ลักษณะการใช้งาน	สถานที่พบ
ดีปลี	เป็นอาหารมนุษย์, ใช้เป็นยา	ด.วรรณคร อ.บัว จ.น่าน
หอมโป้	เป็นอาหารมนุษย์, เพื่อจำหน่าย, ใช้เป็นยา	ด.วรรณคร อ.บัว จ.น่าน

ตารางที่ 8 พืชที่พบในตำบลวรรณคร อำเภอบัว

ดีปลี หอมโป้ เป็นพืชที่พบในพื้นที่ตำบลวรรณคร อำเภอบัว โดยมีคุณสมบัติใช้เพื่อการรับประทานเป็นอาหารและยา โดยมีรายละเอียดแสดงดังตารางที่ 8

ชื่อเรียกของพืช	ลักษณะการใช้งาน	สถานที่พบ
กะเพราแดง	เป็นอาหารมนุษย์, ใช้เป็นยา	ด.ฝายแก้ว อ.ภูเพียง จ.น่าน

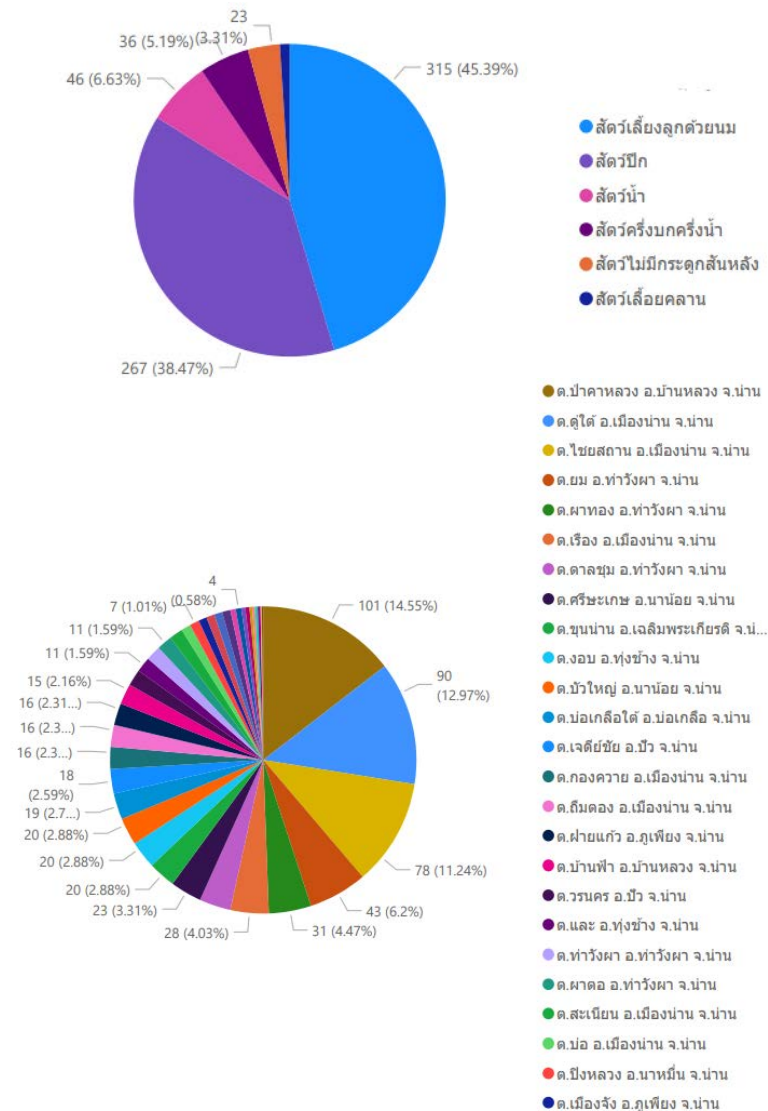
ตารางที่ 9 พืชที่พบในตำบลฝายแก้ว อำเภอภูเพียง

กะเพราแดง เป็นพืชที่พบในพื้นที่ตำบลฝายแก้ว อำเภอภูเพียง โดยมีคุณสมบัติใช้เพื่อการรับประทานเป็นอาหารและยา โดยมีรายละเอียดแสดงดังตารางที่ 9

3.8 หมวดหมู่ที่ 8 สัตว์ในท้องถิ่น

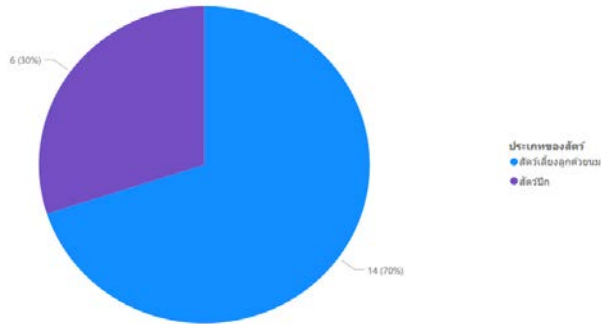
จากข้อมูลการสำรวจเชิงพื้นที่ในประเด็นของสัตว์ในท้องถิ่นในแต่ละตำบลของจังหวัดน่านพบว่าประกอบด้วยข้อมูลที่หลากหลาย เช่น ประเภทของสัตว์ และสถานที่ที่พบ เป็นต้น

ในที่นี้กำหนดข้อมูล สถานที่ที่พบ (ตำบล) และประเภทของสัตว์ เป็นตัวชี้้นำในการวิเคราะห์เพื่อนำไปสู่การนำเสนอพื้นที่ที่มีการพบสัตว์ประเภทดังกล่าว เป็นสำคัญ ดังนี้



ภาพที่ 220 ประเภทของสัตว์ และสถานที่ที่พบในพื้นที่จังหวัดน่าน

สัตว์เลี้ยงลูกด้วยนม และสัตว์ปีก จัดเป็น 2 ประเภทใหญ่ของสัตว์ที่พบในพื้นที่จังหวัดน่าน โดยทั้ง 2 ประเภทคิดเป็นร้อยละ 45.39 และร้อยละ 38.47 ตามลำดับ และมีการกระจายของการพบประเภทของสัตว์เหล่านั้นในหลากหลายพื้นที่ ได้แก่ ตำบลป่าคาหลวง อำเภอบ้านหลวง ตำบลภูใต้ อำเภอเมืองน่าน ตำบลไชยสถาน อำเภอเมืองน่าน เป็น 3 พื้นที่หลักที่พบประเภทของสัตว์มากที่สุด โดยมีรายละเอียดแสดงดังภาพที่ 220

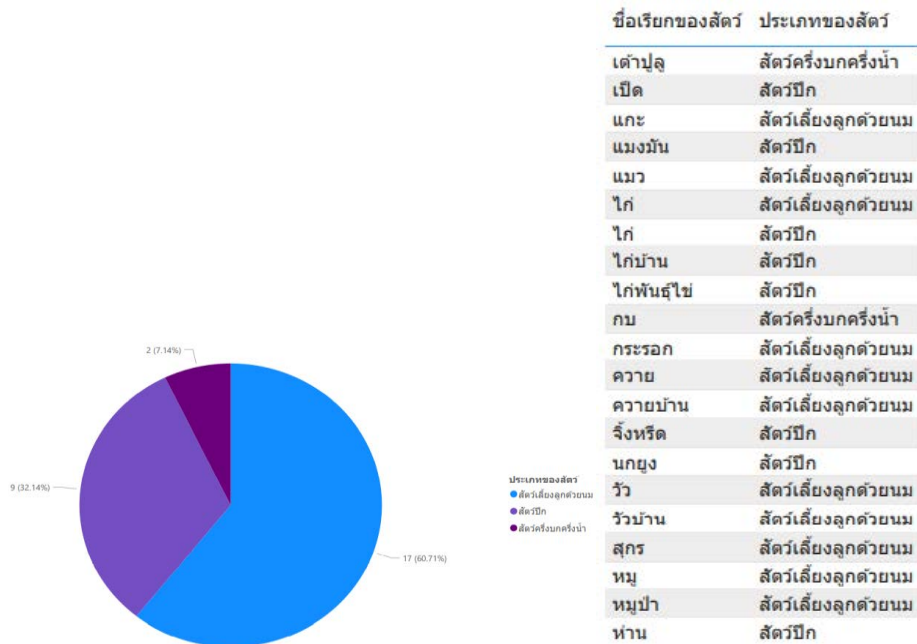


ชื่อเรียกของสัตว์ ประเภทของสัตว์

ชื่อเรียกของสัตว์	ประเภทของสัตว์
แพะ	สัตว์เลี้ยงลูกด้วยนม
ไก่	สัตว์ปีก
กระปือ	สัตว์เลี้ยงลูกด้วยนม
วัว	สัตว์เลี้ยงลูกด้วยนม
สุกร	สัตว์เลี้ยงลูกด้วยนม
สุนัข	สัตว์เลี้ยงลูกด้วยนม
หมู	สัตว์เลี้ยงลูกด้วยนม

ภาพที่ 221 ประเภทของสัตว์ และสถานที่ที่พบในตำบลขุนน่าน อำเภอเฉลิมพระเกียรติ

สัตว์เลี้ยงลูกด้วยนม ได้แก่ แพะ กระปือ วัว สุกร หมู เป็นสัตว์ที่พบในพื้นที่ตำบลขุนน่าน อำเภอเฉลิมพระเกียรติ มากที่สุด โดยคิดเป็นร้อยละ 70 และนอกจากนั้นร้อยละ 30 ยังพบว่าที่เหลือเป็นประเภทสัตว์ปีก ได้แก่ ไก่ โดยมีรายละเอียดแสดงดังภาพที่ 221

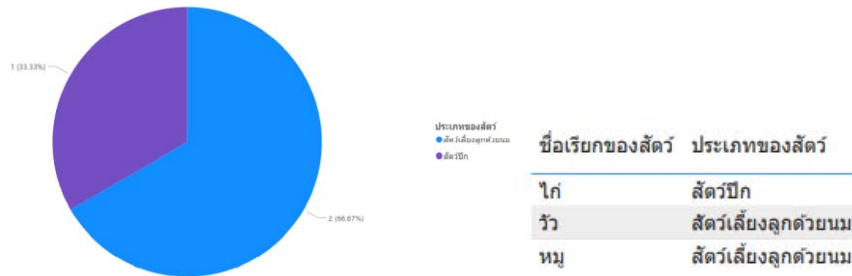


ชื่อเรียกของสัตว์ ประเภทของสัตว์

ชื่อเรียกของสัตว์	ประเภทของสัตว์
เต่าปูลู	สัตว์ครึ่งบกครึ่งน้ำ
เบ็ด	สัตว์ปีก
แกะ	สัตว์เลี้ยงลูกด้วยนม
แมงมัน	สัตว์ปีก
แมว	สัตว์เลี้ยงลูกด้วยนม
ไก่	สัตว์เลี้ยงลูกด้วยนม
ไก่	สัตว์ปีก
ไก่บ้าน	สัตว์ปีก
ไก่พันธุ์ไข่	สัตว์ปีก
กบ	สัตว์ครึ่งบกครึ่งน้ำ
กระรอก	สัตว์เลี้ยงลูกด้วยนม
ควาย	สัตว์เลี้ยงลูกด้วยนม
ควายบ้าน	สัตว์เลี้ยงลูกด้วยนม
จิ้งหรีด	สัตว์ปีก
นกยูง	สัตว์ปีก
วัว	สัตว์เลี้ยงลูกด้วยนม
วัวบ้าน	สัตว์เลี้ยงลูกด้วยนม
สุกร	สัตว์เลี้ยงลูกด้วยนม
หมู	สัตว์เลี้ยงลูกด้วยนม
หมูป่า	สัตว์เลี้ยงลูกด้วยนม
ห่าน	สัตว์ปีก

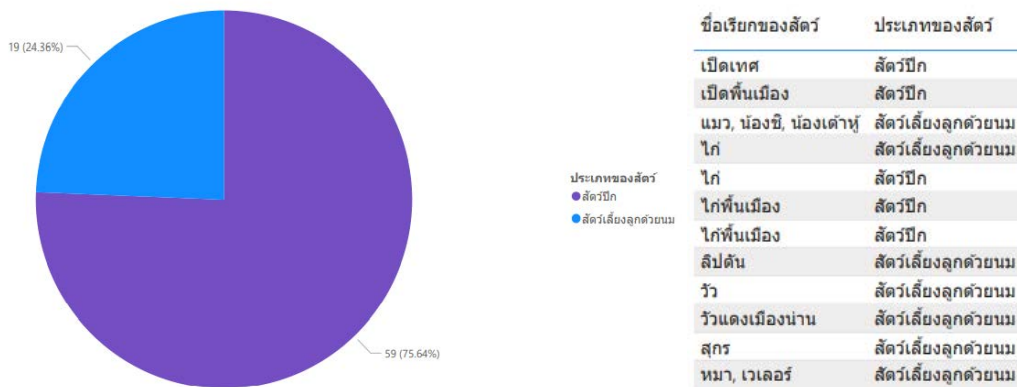
ภาพที่ 222 ประเภทของสัตว์ และสถานที่ที่พบในตำบลเรือง อำเภอเมือง

สัตว์ประเภทเลี้ยงลูกด้วยนม จัดเป็นประเภทของสัตว์ที่พบในพื้นที่ตำบลเรือง อำเภอมืองมากที่สุด โดยคิดเป็นร้อยละ 60.77 เช่น กระรอก ควาย หมูป่า วัว เป็นต้น และนอกจากนั้นยังพบประเภทสัตว์ปีก อีกร้อยละ 32 เช่น นกยูง จิ้งหรีด ห่าน ไก่บ้าน เป็นต้น และพบสัตว์ประเภทสัตว์ครึ่งบกครึ่งน้ำ ในจำนวนเล็กน้อยเพียงร้อยละ 7.14 เช่น กบ เต่าปูลู โดยมีรายละเอียดแสดงดังภาพที่ 222



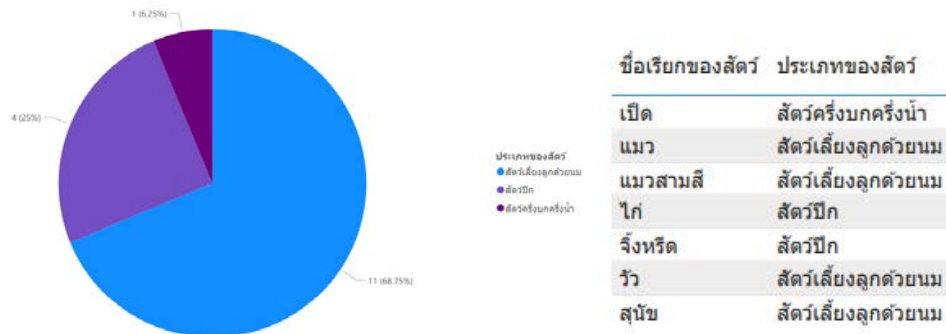
ภาพที่ 223 ประเภทของสัตว์ และสถานที่ที่พบในตำบลในเวียง อำเภอมือง

สัตว์ประเภทเลี้ยงลูกด้วยนม จัดเป็นประเภทของสัตว์ที่พบในพื้นที่ตำบลในเวียง อำเภอมืองมากที่สุด โดยคิดเป็นร้อยละ 66.67 เช่น วัว และหมู เป็นต้น และนอกจากนั้นยังพบประเภทสัตว์ปีก อีกร้อยละ 33.33 เช่น ไก่ โดยมีรายละเอียดแสดงดังภาพที่ 223



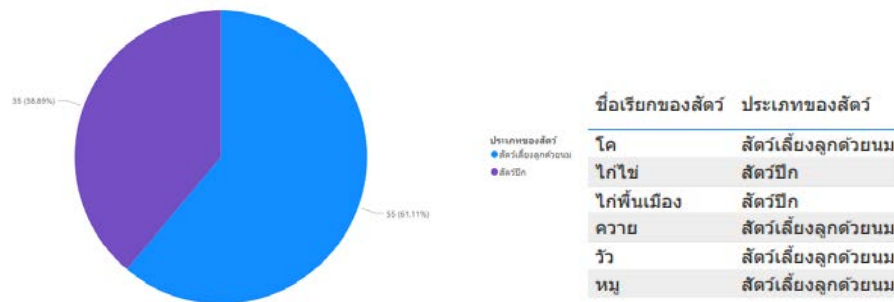
ภาพที่ 224 ประเภทของสัตว์ และสถานที่ที่พบในตำบลไชยสถาน อำเภอมือง

ในตำบลไชยสถาน อำเภอมือง พบสัตว์ประเภทสัตว์ปีกมากที่สุด คิดเป็นร้อยละ 75.64 เช่น ไก่พื้นบ้าน เป็ดเทศ และนอกจากนั้นยังพบประเภทสัตว์เลี้ยงลูกด้วยนมอีกในจำนวนไม่มากนัก คือ ร้อยละ 24.36 เช่น วัวแดง หมา แมว เป็นต้น โดยมีรายละเอียดแสดงดังภาพที่ 224



ภาพที่ 225 ประเภทของสัตว์ และสถานที่ที่พบในตำบลกองควาย อำเภอเมือง

สัตว์ประเภทเลี้ยงลูกด้วยนม จัดเป็นประเภทของสัตว์ที่พบในพื้นที่ตำบลกองควาย อำเภอเมือง มากที่สุด โดยคิดเป็นร้อยละ 68.75 เช่น เบ็ด แมวสามสี วัว เป็นต้น และนอกจากนั้นยังพบประเภทสัตว์ปีก อีกร้อยละ 25 เช่น ไก่ จิ้งหรีด เป็นต้น และพบสัตว์ประเภทสัตว์ครึ่งบกครึ่งน้ำ ในจำนวนเล็กน้อยเพียงร้อยละ 6.25 เช่น เบ็ด โดยมีรายละเอียดแสดงดังภาพที่ 225



ภาพที่ 226 ประเภทของสัตว์ และสถานที่ที่พบในตำบลตุใต้ อำเภอเมือง

สัตว์ประเภทเลี้ยงลูกด้วยนม จัดเป็นประเภทของสัตว์ที่พบในพื้นที่ตำบลตุใต้ อำเภอเมือง มากที่สุด โดยคิดเป็นร้อยละ 61.11 เช่น หมู วัว เป็นต้น และนอกจากนั้นยังพบประเภทสัตว์ปีก อีกร้อยละ 38.89 เช่น ไก่พื้นเมือง ไก่ไข่ เป็นต้น โดยมีรายละเอียดแสดงดังภาพที่ 226



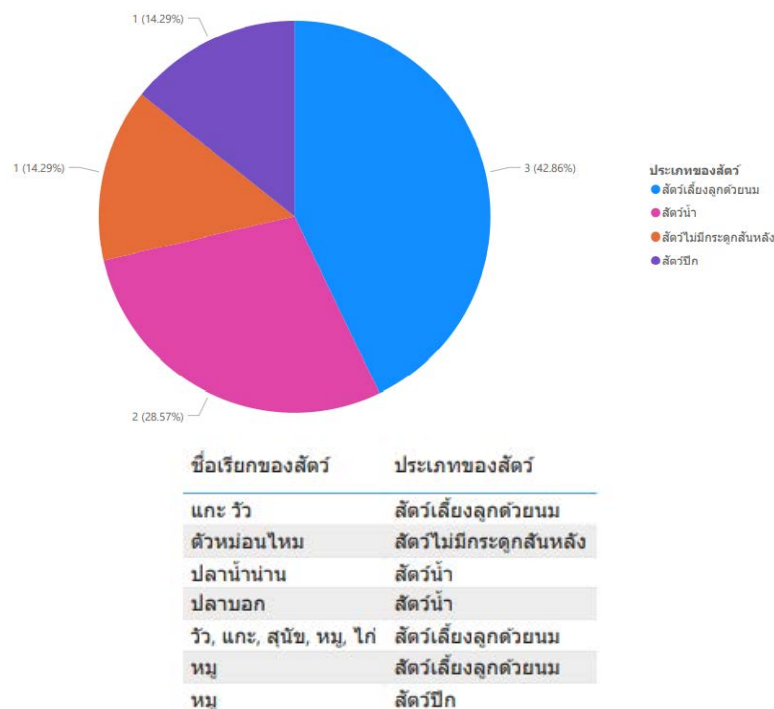
ภาพที่ 227 ประเภทของสัตว์ และสถานที่ที่พบในตำบลถ้ำมุดอง อำเภอเมือง

ในตำบลถ้ำมือง อำเภอเมือง พบความหลากหลายของสัตว์หลายประเภทเช่น สัตว์เลี้ยงลูกด้วยนม เช่น วัว หมู สัตว์ครึ่งบกครึ่งน้ำ เช่น ปูนา กบ สัตว์ปีก เช่น เป็ด ไก่ สัตว์ไม่มีกระดูกสันหลัง เช่น ปูนา หอยครง เป็นต้นโดยมีรายละเอียดแสดงดังภาพที่ 227



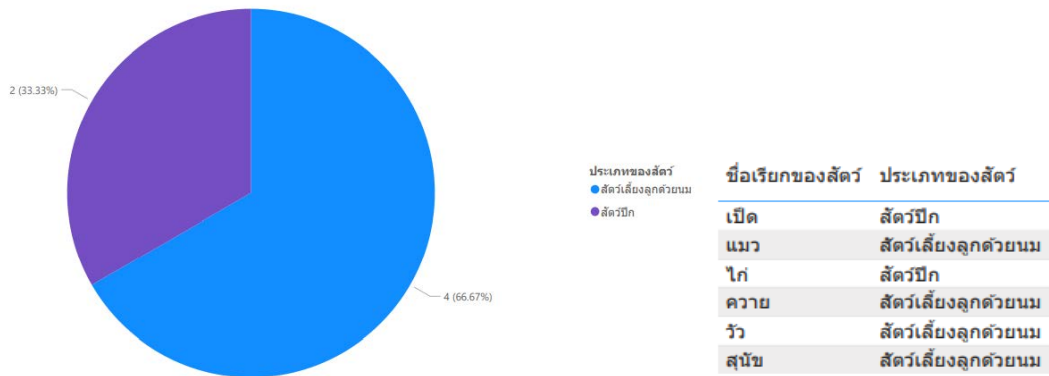
ภาพที่ 228 ประเภทของสัตว์ และสถานที่ที่พบในตำบลนาซาว อำเภอเมือง

ในตำบลนาซาว อำเภอเมือง พบความหลากหลายของสัตว์หลายเพียงประเภทเดียว คือ สัตว์เลี้ยงลูกด้วยนม เช่น หมู และปลาเสือ เป็นต้นโดยมีรายละเอียดแสดงดังภาพที่ 228



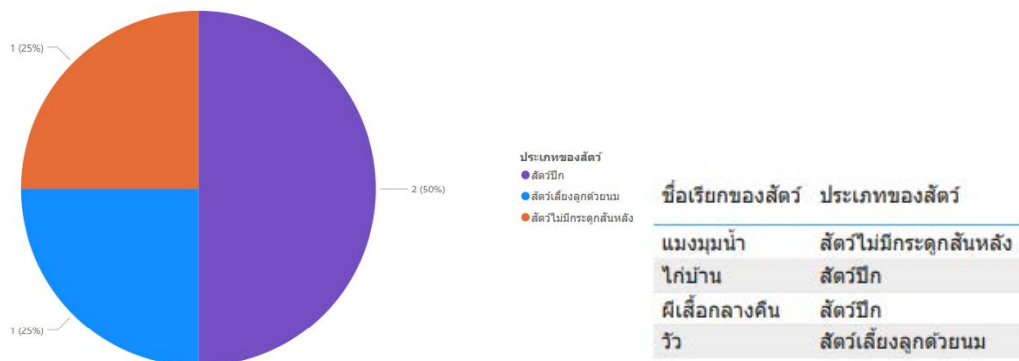
ภาพที่ 229 ประเภทของสัตว์ และสถานที่ที่พบในตำบลบ่อ อำเภอเมือง

ในตำบลบ่อ อำเภอเมือง พบความหลากหลายของสัตว์หลายประเภทเช่น สัตว์เลี้ยงลูกด้วยนม ร้อยละ 42 เช่น แกะ สัตว์ไม่มีกระดูกสันหลัง ร้อยละ 14.29 เช่น ตัวหมอนไหม และสัตว์ประเภทสัตว์น้ำ เช่น ปลาบ่อ ปลาน้ำจืด ร้อยละ 14.29 เช่นกัน โดยมีรายละเอียดแสดงดังภาพที่ 229



ภาพที่ 230 ประเภทของสัตว์ และสถานที่ที่พบในตลาดบ่อสวก อำเภอเมือง

ในตลาดบ่อสวก อำเภอเมือง พบเพียงสัตว์ประเภทเลี้ยงลูกด้วยนมเป็นจำนวนมาก คิดเป็นร้อยละ 66.67 แมว วัว สุนัข เป็นต้น และประเภทสัตว์ปิก เพียงร้อยละ 33.33 เช่น เป็ด ไก่ โดยมีรายละเอียดแสดงดังภาพที่ 230



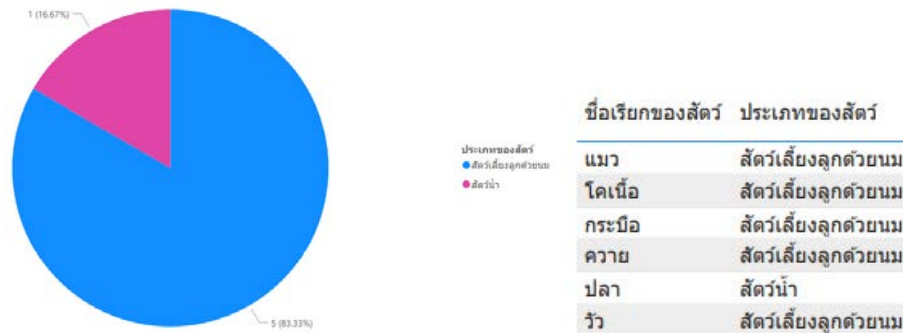
ภาพที่ 231 ประเภทของสัตว์ และสถานที่ที่พบในตลาดผาสิ่ง อำเภอเมือง

ในตลาดผาสิ่ง อำเภอเมือง พบความหลากหลายของสัตว์หลายประเภทเช่น สัตว์ปิก มากถึงร้อยละ 50 เช่น ผีเสื้อกลางคืน ไกอ่บ้าน สัตว์ประเภทเลี้ยงลูกด้วยนม ร้อยละ 25 เช่น วัว และประเภทสัตว์ไม่มีกระดูกสันหลัง ร้อยละ 25 เช่น แมงมุม เป็นต้นโดยมีรายละเอียดแสดงดังภาพที่ 231



ภาพที่ 232 ประเภทของสัตว์ และสถานที่ที่พบในตลาดสะพาน อำเภอเมือง

ในตำบลสะเนียง อำเภอเมือง พบความหลากหลายของสัตว์เพียงประเภทเดียว คือ สัตว์เลี้ยงลูกด้วยนม ได้แก่ กระบือพื้นบ้าน โดยมีรายละเอียดแสดงดังภาพที่ 232



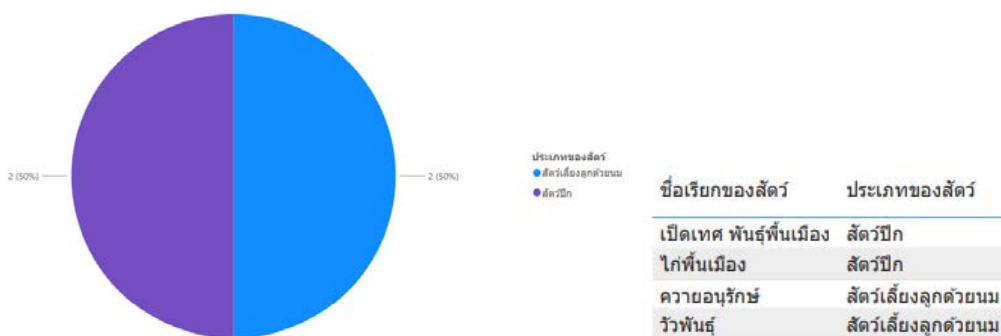
ภาพที่ 233 ประเภทของสัตว์ และสถานที่ที่พบในตำบลไหล่น่าน อำเภอเวียงสา

ในตำบลไหล่น่าน อำเภอเวียงสา พบความหลากหลายของสัตว์เพียง 2 ประเภทเช่น สัตว์เลี้ยงลูกด้วยนม ร้อยละ 83.33 เช่น แมว โคเนื้อ วัว และประเภทสัตว์น้ำ เพียงร้อยละ 16.67 เช่น ปลา เป็นต้น โดยมีรายละเอียดแสดงดังภาพที่ 233



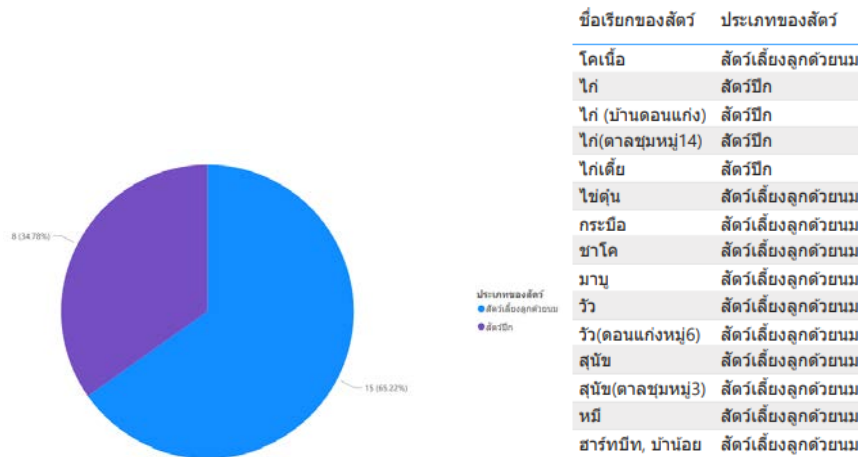
ภาพที่ 234 ประเภทของสัตว์ และสถานที่ที่พบในตำบลตาลชุม อำเภอเวียงสา

ในตำบลตาลชุม อำเภอเวียงสา พบความหลากหลายของสัตว์เพียงประเภทเดียว คือ กระบือ วัว สุกร แพะ ซึ่งเป็นประเภทสัตว์เลี้ยงลูกด้วยนม โดยมีรายละเอียดแสดงดังภาพที่ 234



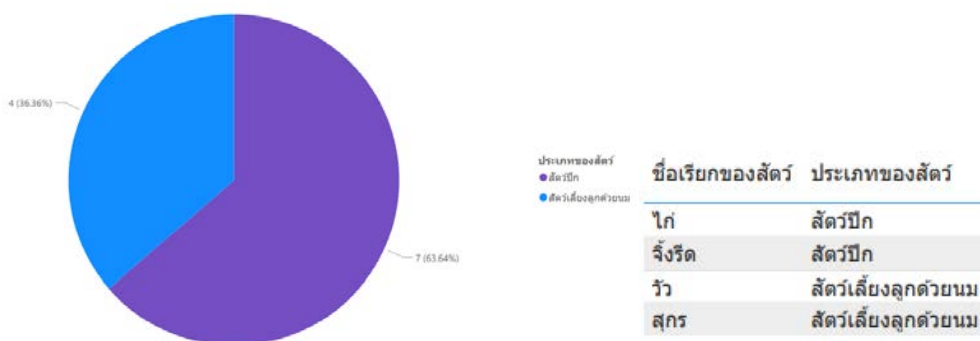
ภาพที่ 235 ประเภทของสัตว์ และสถานที่ที่พบในตำบลแสนทอง อำเภอท่าวังผา

ในตำบลแสนทอง อำเภอท่าวังผา พบความหลากหลายของสัตว์เพียง 2 ประเภทเช่น สัตว์เลี้ยงลูกด้วยนม เช่น ควายนุรักษ์ และวัวพันธุ์ เป็นต้น และสัตว์ปีก เช่น ไก่พื้นบ้าน เป็ดเทศ เป็นต้น โดยมีรายละเอียดแสดงดังภาพที่ 235



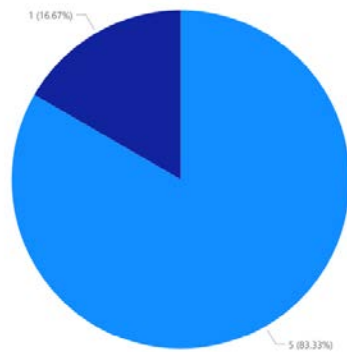
ภาพที่ 236 ประเภทของสัตว์ และสถานที่ที่พบในตำบลตาลชุม อำเภอท่าวังผา

ในตำบลตาลชุม อำเภอท่าวังผา พบความหลากหลายของสัตว์เพียง 2 ประเภท ได้แก่ สัตว์เลี้ยงลูกด้วยนม เช่น วัว หมี มากกว่าร้อยละ 60 และสัตว์ปีก ในจำนวนเพียงร้อยละ 34.78 เช่น ไก่เตี้ย เป็นต้น โดยมีรายละเอียดแสดงดังภาพที่ 236



ภาพที่ 237 ประเภทของสัตว์ และสถานที่ที่พบในตำบลท่าวังผา อำเภอท่าวังผา

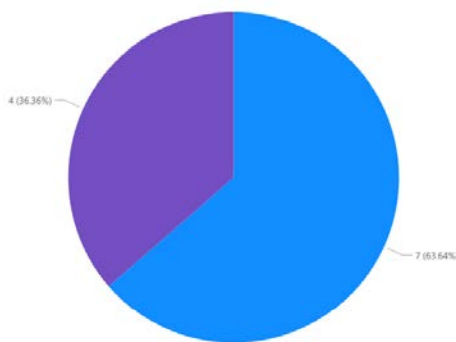
สัตว์ปีก จัดเป็นประเภทสัตว์ที่พบได้มากที่สุดของพื้นที่ตำบลท่าวังผา อำเภอท่าวังผา โดยคิดเป็นร้อยละ 63.64 เช่น ไก่ จิ้งหรีด เป็นต้น และยังพบสัตว์ประเภทเลี้ยงลูกด้วยนม เป็นร้อยละ 36.36 เช่น วัว สุกร เป็นต้น โดยมีรายละเอียดแสดงดังภาพที่ 237



ชื่อเรียกของสัตว์	ประเภทของสัตว์
งู	สัตว์เลื้อยคดลาน
สุนัข	สัตว์เลี้ยงลูกด้วยนม
หมี	สัตว์เลี้ยงลูกด้วยนม
หมู	สัตว์เลี้ยงลูกด้วยนม
หมูป่า	สัตว์เลี้ยงลูกด้วยนม
อีเก้ง	สัตว์เลี้ยงลูกด้วยนม

ภาพที่ 238 ประเภทของสัตว์ และสถานที่ที่พบในตำบลป่าคา อำเภอท่าวังผา

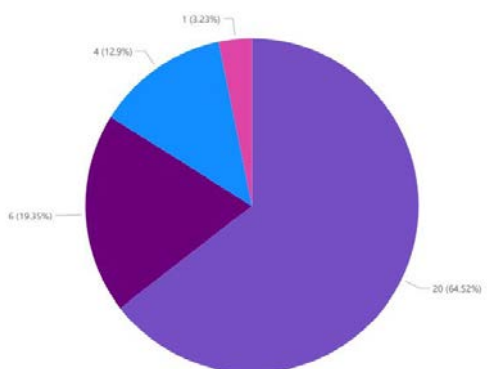
ตำบลป่าคา อำเภอท่าวังผา พบความหลากหลายของสัตว์ไม่มากนัก โดยมีเพียง 2 ประเภทเท่านั้น ได้แก่ สัตว์เลี้ยงลูกด้วยนม ร้อยละ 83.33 เช่น สุนัข หมี หมูป่า อีเก้ง เป็นต้น และสัตว์เลื้อยคดลาน ร้อยละ 16.67 ได้แก่ งู เป็นต้น โดยมีรายละเอียดแสดงดังภาพที่ 238



ชื่อเรียกของสัตว์	ประเภทของสัตว์
แพะ, ไก่	สัตว์เลี้ยงลูกด้วยนม
แมว	สัตว์เลี้ยงลูกด้วยนม
ไก่	สัตว์ปีก
ไก่พื้นเมือง	สัตว์ปีก
กวาง	สัตว์ปีก
ดีโด	สัตว์เลี้ยงลูกด้วยนม
บัส	สัตว์เลี้ยงลูกด้วยนม
วัว	สัตว์เลี้ยงลูกด้วยนม
สุนัข	สัตว์เลี้ยงลูกด้วยนม

ภาพที่ 239 ประเภทของสัตว์ และสถานที่ที่พบในตำบลผาตอ อำเภอท่าวังผา

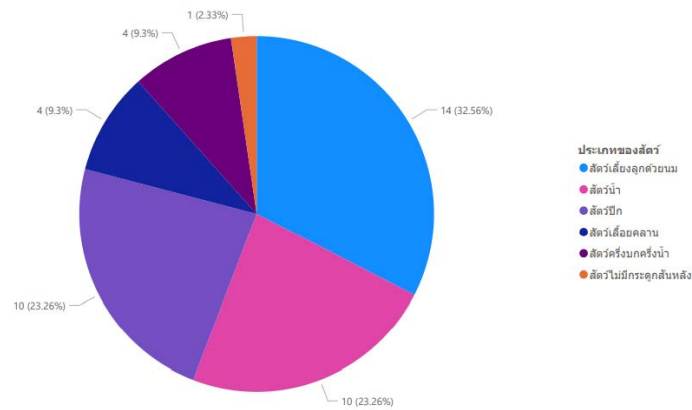
สัตว์เลี้ยงลูกด้วยนม เช่น แพะ วัว สุนัข และสัตว์ปีก เช่น ไก่พื้นเมือง กวาง เป็นต้น เป็นประเภทของสัตว์ที่พบในพื้นที่ของตำบลผาตอ อำเภอท่าวังผา โดยพบในร้อยละ 63.64 และร้อยละ 36.36 โดยมีรายละเอียดแสดงดังภาพที่ 239



ชื่อเรียกของสัตว์	ประเภทของสัตว์
เป็ด	สัตว์ปีก
เป็ด, หมู	สัตว์เลี้ยงลูกด้วยนม
เป็ด, หมู	สัตว์ปีก
ไก่	สัตว์ปีก
ไก่ บ้านแทน 1	สัตว์ปีก
กบ	สัตว์ครึ่งบกครึ่งน้ำ
กบ ไก่	สัตว์น้ำ
สัตว์	สัตว์ปีก
หมู	สัตว์เลี้ยงลูกด้วยนม
หมู	สัตว์เลี้ยงลูกด้วยนม
ห่าน	สัตว์ปีก

ภาพที่ 240 ประเภทของสัตว์ และสถานที่ที่พบในตำบลผาทอง อำเภอท่าวังผา


ในตำบลผาทอง อำเภอท่าวังผา พบความหลากหลายของสัตว์หลายประเภทเช่น สัตว์ปีก ร้อยละ 64.52 เช่น เป็ด ไก่ เป็นต้น สัตว์ครึ่งบกครึ่งน้ำ ร้อยละ 19.25 เช่น กบ เป็นต้น สัตว์เลี้ยงลูก ด้วยนม ร้อยละ 12.9 เช่น หมู เป็นต้น และสัตว์น้ำ ร้อยละ 3.23 เป็นต้น โดยมีรายละเอียดแสดงดัง ภาพที่ 240



ชื่อเรียกของสัตว์	ประเภทของสัตว์
เขียด	สัตว์ครึ่งบกครึ่งน้ำ
แพะ	สัตว์เลี้ยงลูกด้วยนม
แมว	สัตว์เลี้ยงลูกด้วยนม
แลน	สัตว์เลื้อยคลาน
ไก่	สัตว์ปีก
ไก่แจ้	สัตว์ปีก
ไก่วง	สัตว์ปีก
ไก่ฟ้า	สัตว์ปีก
กบ	สัตว์ครึ่งบกครึ่งน้ำ
กุง	สัตว์น้ำ
ควาย, ทองเงิน	สัตว์เลี้ยงลูกด้วยนม
งู	สัตว์เลื้อยคลาน
จิ้งจัน, แมงจ๋า	สัตว์ปีก
จิโคร่ง, จิกง	สัตว์ปีก
จิ้งจก	สัตว์เลื้อยคลาน
ด้วง	สัตว์ไม่มีกระดูกสันหลัง
ตุ๊กแก	สัตว์เลื้อยคลาน
ตุ่น	สัตว์เลี้ยงลูกด้วยนม
นก	สัตว์ปีก
นกกรงหัวจุก	สัตว์ปีก
นกกระยาง	สัตว์ปีก
ปลา	สัตว์น้ำ
ปลาไหล	สัตว์น้ำ
ปลาคาร์ฟ	สัตว์น้ำ
ปลาดุก	สัตว์น้ำ
ปลาทอง	สัตว์น้ำ
ปลานิล	สัตว์น้ำ
ปลาหลด	สัตว์น้ำ
ปลาหางนกยูง	สัตว์น้ำ
ปู	สัตว์ครึ่งบกครึ่งน้ำ
ฟาน	สัตว์เลี้ยงลูกด้วยนม
ม้า	สัตว์เลี้ยงลูกด้วยนม

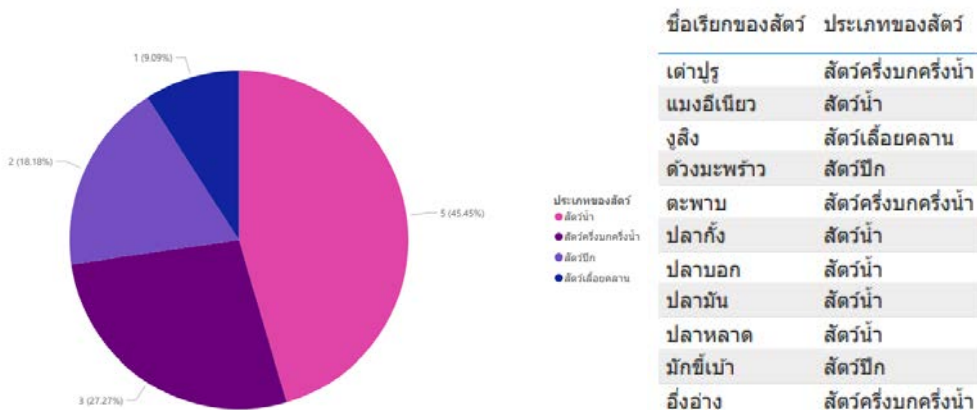
ภาพที่ 241 ประเภทของสัตว์ และสถานที่ที่พบในตำบลผา อำเภอท่าวังผา

ในตำบลยม อำเภอกำแพงเพชร พบความหลากหลายของสัตว์หลายประเภท เช่น ประเภทสัตว์เลี้ยงลูกด้วยนม คิดเป็นร้อยละ 32.56 เช่น ฟาน ม้า เป็นต้น ประเภทสัตว์น้ำ คิดเป็นร้อยละ 23.26 เช่น ปลานิล ปลาทอง ปลาตูก เป็นต้น ประเภทสัตว์ปีก คิดเป็นร้อยละ 23.26 เช่น จิ้งจก แมงจ๋า เป็นต้น ประเภทสัตว์เลื้อยคลาน คิดเป็นร้อยละ 9.3 เช่น ตุ๊กแก จิ้งจก เป็นต้น ประเภทสัตว์ครึ่งบกครึ่งน้ำ คิดเป็นร้อยละ 9.3 เช่น ปู เป็นต้น และสัตว์ไม่มีกระดูกสันหลัง คิดเป็นร้อยละ 2.33 เช่น ตัวงเป็นต้น โดยมีรายละเอียดแสดงดังภาพที่ 241



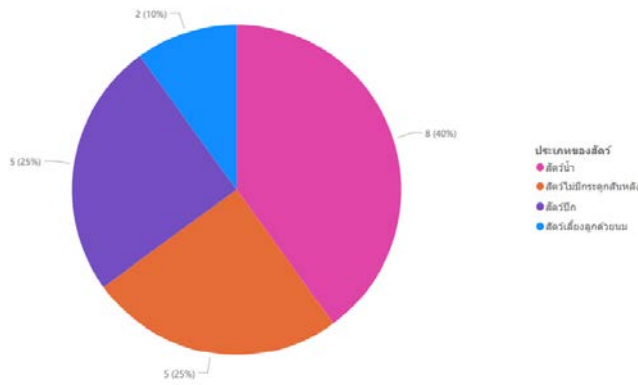
ภาพที่ 242 ประเภทของสัตว์ และสถานที่ที่พบในตำบลศรีภูมิ อำเภอกำแพงเพชร

แมว วัว และวัวชน เป็นสัตว์ประเภทเลี้ยงลูกด้วยนม เพียงประเภทเดียวที่พบในตำบลศรีภูมิ อำเภอกำแพงเพชร โดยมีรายละเอียดแสดงดังภาพที่ 242



ภาพที่ 243 ประเภทของสัตว์ และสถานที่ที่พบในตำบลและ อำเภอกำแพงเพชร

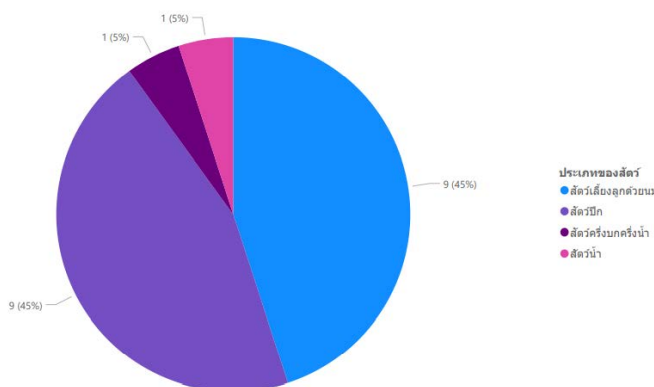
ในตำบลและ อำเภอกำแพงเพชร พบความหลากหลายของสัตว์หลายประเภทเช่น สัตว์น้ำ คิดเป็นร้อยละ 45.45 เช่น แมงอีเนียว ปลากั้ง ปลาหลด ปลาหมัน ปลาบอก เป็นต้น สัตว์ครึ่งบกครึ่งน้ำ คิดเป็นร้อยละ 27.27 เช่น อีงอ่าง เป็นต้น สัตว์ปีก คิดเป็นร้อยละ 18.18 เช่น มักขี้เมา เป็นต้น สัตว์เลื้อยคลาน ร้อยละ 9.09 เช่น งูสิง เป็นต้น โดยมีรายละเอียดแสดงดังภาพที่ 243



ชื่อเรียกของสัตว์	ประเภทของสัตว์
แมงจ๋าไธด์	สัตว์ไม่มีกระดูกสันหลัง
แมงนูนทราย	สัตว์ไม่มีกระดูกสันหลัง
แมงมัน	สัตว์ไม่มีกระดูกสันหลัง
ไถ่กระดูกดำ	สัตว์ปีก
ไถ่ตั้ง	สัตว์ปีก
ไข่มดฮี	สัตว์ไม่มีกระดูกสันหลัง
กระต่าย	สัตว์เลื้อยลูกด้วยนม
กึ่งน้ำน่าน	สัตว์ไม่มีกระดูกสันหลัง
นกเอี้ยง	สัตว์ปีก
นกแก้ว	สัตว์ปีก
นกยางเขนดง	สัตว์ปีก
ปลา	สัตว์น้ำ
ปลานิล	สัตว์น้ำ
ปลาบิ่น	สัตว์น้ำ
ปลาฝา	สัตว์น้ำ
ปลาหลด	สัตว์น้ำ
ปูห้วย	สัตว์น้ำ
สุนัข	สัตว์เลื้อยลูกด้วยนม
หอยขม	สัตว์น้ำ
อีฮวก	สัตว์น้ำ

ภาพที่ 244 ประเภทของสัตว์ และสถานที่ที่พบในตำบลงอบ อำเภอทุ่งช้าง

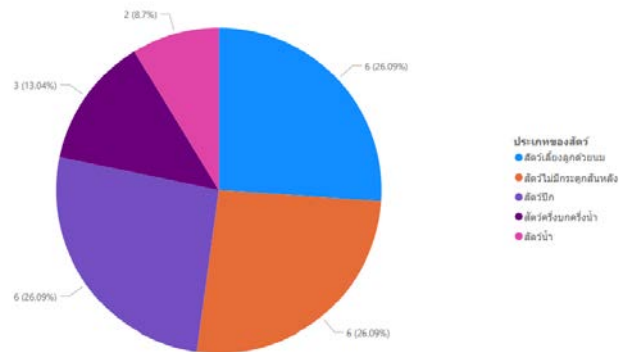
ในตำบลงอบ อำเภอทุ่งช้าง พบความหลากหลายของสัตว์หลายประเภทเช่น สัตว์น้ำ คิดเป็นร้อยละ 40 เช่น ปลาบิ่น ปลาหลด ปลาฝา ปูห้วย เป็นต้น สัตว์ไม่มีกระดูกสันหลัง คิดเป็นร้อยละ 25 เช่น กึ่งน้ำน่าน แมงมัน แมงนูนทราย เป็นต้น สัตว์ปีก คิดเป็นร้อยละ 25 เช่น นกเอี้ยง นกแก้ว เป็นต้น และสัตว์เลื้อยลูกด้วยนม คิดเป็นร้อยละ 10 เช่น สุนัข กระต่าย เป็นต้น โดยแสดงรายละเอียดดังภาพที่ 244



ชื่อเรียกของสัตว์	ประเภทของสัตว์
เบ็ดเทศ	สัตว์ปีก
เบ็ดพันธุพื้นเมือง	สัตว์ปีก
แมว	สัตว์เลื้อยลูกด้วยนม
ไถ่พันธุไซ	สัตว์ปีก
ไถ่พันธุพื้นเมือง	สัตว์ปีก
กบ	สัตว์ครึ่งบกครึ่งน้ำ
ควาย	สัตว์เลื้อยลูกด้วยนม
ควายเผือก	สัตว์เลื้อยลูกด้วยนม
จิ้งหรีด	สัตว์ปีก
จิ้งหรีดขาว (สะตั้ง)	สัตว์ปีก
นกเขา	สัตว์ปีก
นกหงส์หยก	สัตว์ปีก
ปลาตุกรัสเซีย	สัตว์น้ำ
ผึ้ง	สัตว์ปีก
วัว	สัตว์เลื้อยลูกด้วยนม
สุนัข	สัตว์เลื้อยลูกด้วยนม
หนูฟูลูก	สัตว์เลื้อยลูกด้วยนม
หนู	สัตว์เลื้อยลูกด้วยนม
หนูป่า	สัตว์เลื้อยลูกด้วยนม
หนูพันธุ์ลาซัวไวท์	สัตว์เลื้อยลูกด้วยนม

ภาพที่ 245 ประเภทของสัตว์ และสถานที่ที่พบในตำบลบัวใหญ่ อำเภอนาน้อย

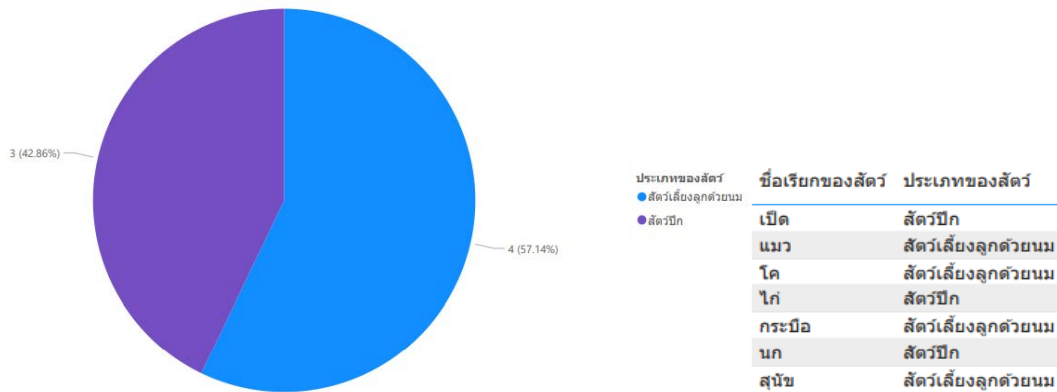
สัตว์ประเภทเลี้ยงลูกด้วยนม จัดเป็นประเภทของสัตว์ที่พบในพื้นที่ตำบลบัวใหญ่ อำเภอนาน้อย เป็นส่วนใหญ่ โดยคิดเป็นร้อยละ 45 และนอกจากนั้นยังพบสัตว์ประเภทสัตว์ปีก โดยคิดเป็นร้อยละ 45 เช่นกัน โดยมีรายละเอียดแสดงดังภาพที่ 245



ชื่อเรียกของสัตว์	ประเภทของ
เขียด	สัตว์ครึ่งบก
เขียดเทศ	สัตว์ปีก
เขียดพันธุ์ไข่	สัตว์ปีก
แมงม้าน	สัตว์ไม่มีกระดูกสันหลัง
แมงม้านขาว	สัตว์ไม่มีกระดูกสันหลัง
แมลงข้าง	สัตว์ไม่มีกระดูกสันหลัง
แมว, เรียกตามที่เจ้าของตั้งให้	สัตว์เลี้ยงลูก
ไก่	สัตว์ปีก
ไก่แจ้	สัตว์ปีก
ไก่พันธุ์พื้นเมือง, ไก่เมียง	สัตว์ปีก
กบ	สัตว์ครึ่งบก
ควาย	สัตว์เลี้ยงลูก
จิ้งหรีด, จิ้งก่	สัตว์ไม่มีกระดูกสันหลัง
นกกระยาง, นกยางขาว	สัตว์ปีก
ปลาตก	สัตว์น้ำ
ปลาน้ำจืด, ปลาน้ำ, ปลาตอง, ปลาน้ำ, ปลาปักแดง, ปลาตะเพียน, ปลาไหล, ปลากองแกง, ปลาบ่อ, ปลาชิว, ปลาดำใจ	สัตว์น้ำ
ปูนา	สัตว์ไม่มีกระดูกสันหลัง
ผึ้งเลี้ยง	สัตว์ไม่มีกระดูกสันหลัง
วัวพันธุ์พื้นเมือง, วัวเมียง	สัตว์เลี้ยงลูก
วัวลูกผสมบาร์มัน	สัตว์เลี้ยงลูก
สุนัข พันธุ์พื้นถิ่น, หมาเมียง (เรียกชื่อตามที่เจ้าของตั้งให้)	สัตว์เลี้ยงลูก
หมูป่า	สัตว์เลี้ยงลูก
หอยขม, หอยเลี่ยม	สัตว์ครึ่งบก

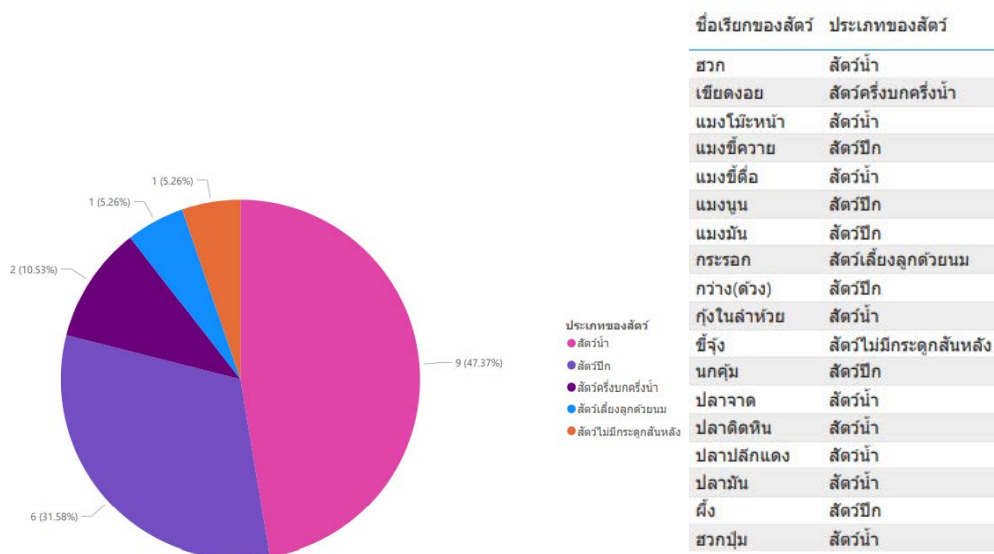
ภาพที่ 246 ประเภทของสัตว์ และสถานที่ที่พบในตำบลศรีสะเกษ อำเภอนาน้อย

ในตำบลศรีสะเกษ อำเภอนาน้อย พบว่ามีความหลากหลายของประเภทสัตว์ เนื่องจากมีประเภทสัตว์ในอัตราส่วนที่ใกล้เคียงกันในแต่ละประเภท เช่น ประเภทสัตว์เลี้ยงลูกด้วยนม สัตว์ครึ่งบกครึ่งน้ำ สัตว์น้ำ สัตว์ปีก และสัตว์ไม่มีกระดูกสันหลัง ในอัตราส่วนร้อยละ 26.09 โดยมีรายละเอียดแสดงดังภาพที่ 246



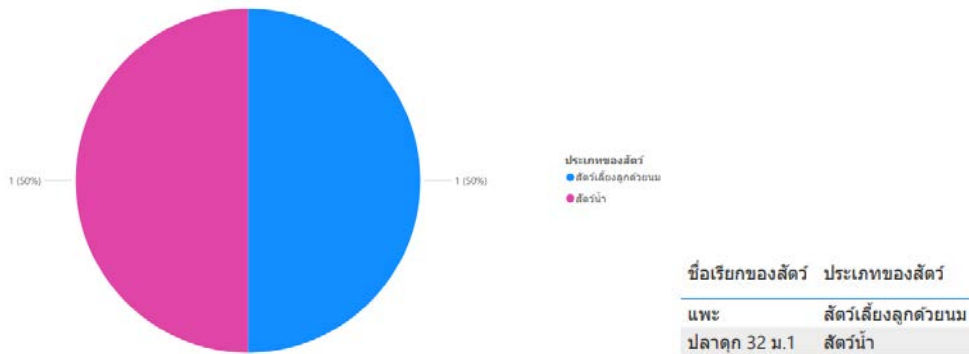
ภาพที่ 247 ประเภทของสัตว์ และสถานที่ที่พบในตำบลปึงหลวง อำเภอนาหมื่น

สัตว์ประเภทเลี้ยงลูกด้วยนม เช่น แมว โค กระบือ สุนัข จัดเป็นประเภทของสัตว์ที่พบในพื้นที่ตำบลปึงหลวง อำเภอนาหมื่น เป็นส่วนใหญ่ โดยคิดเป็นร้อยละ 57.14 และนอกจากนั้นยังพบสัตว์ประเภทสัตว์ปีก เช่น ไก่ นก โดยมีรายละเอียดแสดงดังภาพที่ 247



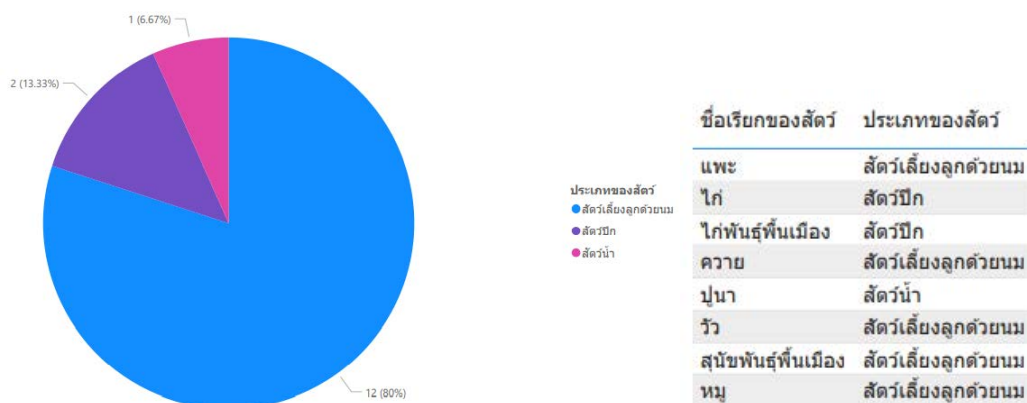
ภาพที่ 248 ประเภทของสัตว์ และสถานที่ที่พบในตำบลบ่อเกลือใต้ อำเภอบ่อเกลือ

สัตว์น้ำ ถูกพบเป็นประเภทสัตว์ที่ถูกพบในพื้นที่บ่อเกลือใต้ อำเภอบ่อเกลือมากที่สุด โดยคิดเป็นร้อยละ 47.3 เช่น กุ้ง ปลาจาด ปลามัน ปลาปักแดง และประเภทสัตว์ปีก เป็นอีกประเภทหนึ่งของสัตว์ที่พบในพื้นที่ดังกล่าวร่วมด้วย ในสัดส่วนที่ร้อยละ 31.58 เช่น ฝิ่ง นกคุ้ม แมงขี้ควาย เป็นต้น โดยมีรายละเอียดของสัตว์ประเภทอื่นๆ แสดงดังภาพที่ 248



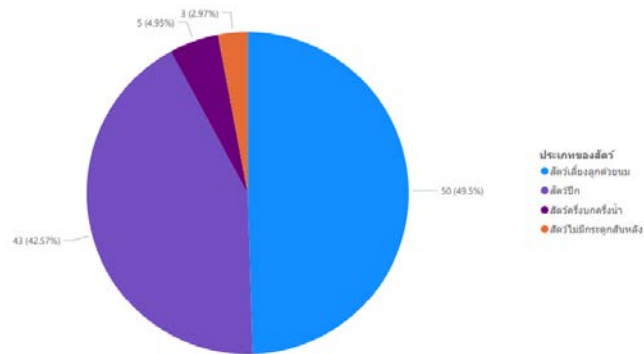
ภาพที่ 249 ประเภทของสัตว์ และสถานที่ที่พบในตำบลบ้านพื อำเภอบ้านหลวง

สัตว์ประเภทเลี้ยวลูกด้วยนม และประเภทสัตว์น้ำ จัดเป็นสัตว์เพียง 2 ประเภทเท่านั้นที่พบในพื้นที่ตำบลบ้านพื อำเภอบ้านหลวง เช่น แพะ และปลาตุ๊ก เป็นต้น โดยมีรายละเอียดแสดงดังภาพที่ 249



ภาพที่ 250 ประเภทของสัตว์ และสถานที่ที่พบในตำบลบ้านพื อำเภอบ้านหลวง

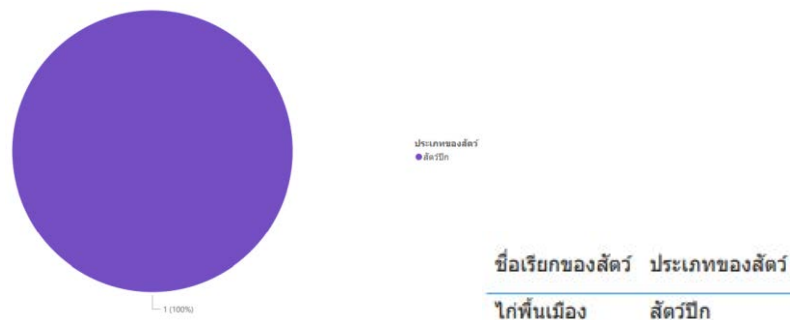
สัตว์ประเภทเลี้ยวลูกด้วยนม จัดเป็นประเภทของสัตว์ที่พบในพื้นที่ตำบลบ้านพื อำเภอบ้านหลวง เป็นส่วนใหญ่ โดยคิดเป็นร้อยละ 80 และนอกจากนั้นยังพบสัตว์ประเภทสัตว์ปีก และสัตว์น้ำ โดยมีรายละเอียดแสดงดังภาพที่ 250



ชื่อเรียกของสัตว์	ประเภทของสัตว์
เปิด	สัตว์ปีก
เปิดบานารี	สัตว์ปีก
แมว	สัตว์เลื้อยคลาน
ไก่	สัตว์ปีก
สุนัข ไก่	สัตว์เลื้อยคลาน
สุนัข ไก่	สัตว์ไม่มีกระดูกสันหลัง
สุนัข หมู	สัตว์เลื้อยคลาน
สุนัข, แมว	สัตว์เลื้อยคลาน
สุนัข, ไก่	สัตว์เลื้อยคลาน
สุนัข, ไก่	สัตว์ปีก
สุนัข, ไข่ต้ม	สัตว์เลื้อยคลาน
สุนัข 3 ม 1	สัตว์เลื้อยคลาน
หมา	สัตว์เลื้อยคลาน

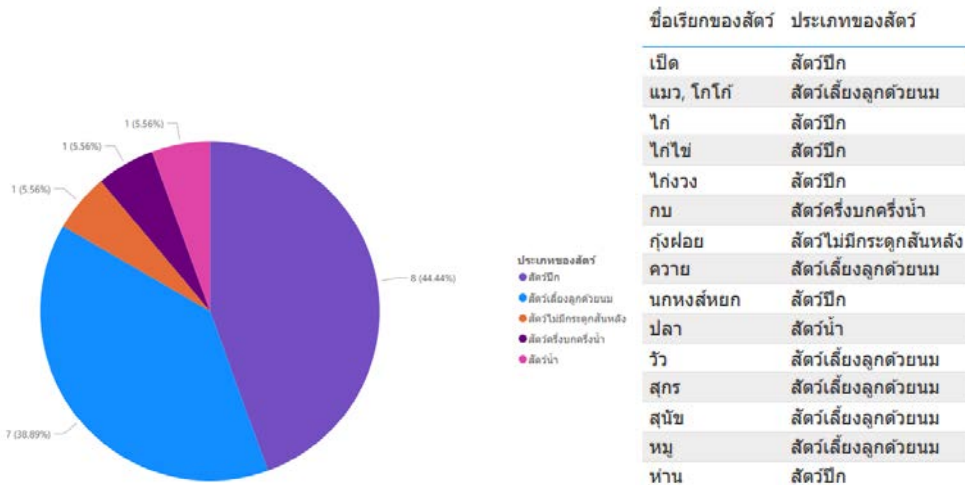
ภาพที่ 251 ประเภทของสัตว์ และสถานที่ที่พบในตำบลป่าคาหลวง อำเภอบ้านหลวง

ตำบลป่าคาหลวง อำเภอบ้านหลวง พบว่ามีสัตว์เลื้อยคลานด้วยนมเป็นส่วนใหญ่ในพื้นที่ดังกล่าว โดยคิดเป็นร้อยละ 49.5 ยกตัวอย่างเช่น สุนัข แมว หมู เป็นต้น และนอกจากนั้นยังพบสัตว์ประเภท สัตว์ปีก เป็นกลุ่มหนึ่งที่พบ โดยคิดเป็นร้อยละ 42.5 เช่น เป็ด เป็ดบานารี โดยมีรายละเอียดแสดงดังภาพที่ 251



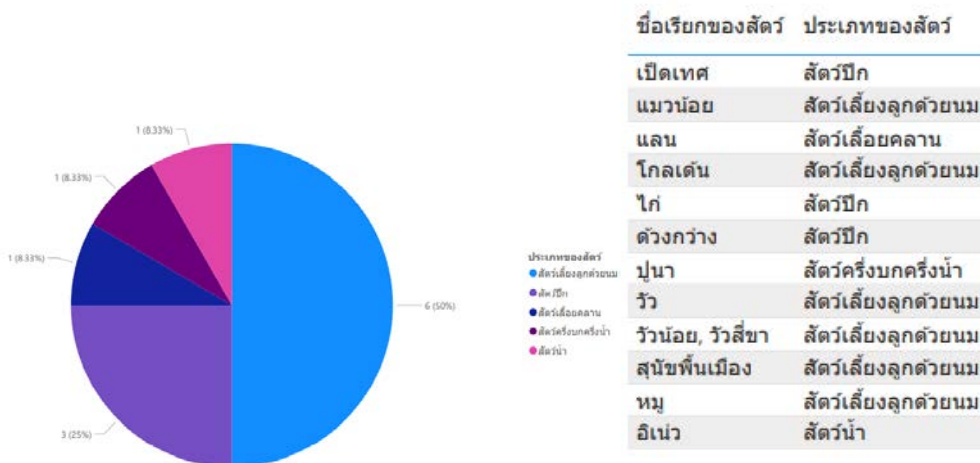
ภาพที่ 252 ประเภทของสัตว์ และสถานที่ที่พบในตำบลสวด อำเภอบ้านหลวง

สัตว์ปีก เป็นประเภทสัตว์ที่พบมากที่สุดในพื้นที่ตำบลสวด อำเภอบ้านหลวง คิดเป็นร้อยละ 100 เช่น ไก่พื้นเมือง โดยมีรายละเอียดแสดงดังภาพที่ 252



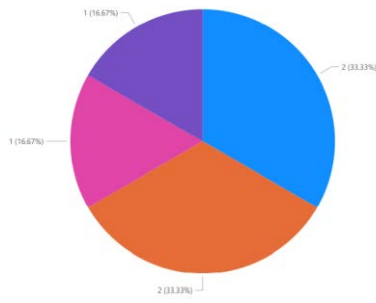
ภาพที่ 253 ประเภทของสัตว์ และสถานที่ที่พบในตำบลเจตีย์ชัย อำเภอบัว

ตำบลเจตีย์ชัย อำเภอบัว มีความหลากหลายของประเภทสัตว์ที่พบ ได้แก่ ประเภทสัตว์ปีก คิดเป็นร้อยละ 44.44 เช่น ไก่กวง เปิด ห่าน เป็นต้น ประเภทสัตว์เลี้ยงลูกด้วยนม เช่น แมว ควาย วัว หมู เป็นต้น คิดเป็นร้อยละ 38.83 ประเภทอื่นๆ คิดเป็นร้อยละ 5.56 เช่น ประเภทสัตว์ไม่มีกระดูกสันหลัง ประเภทสัตว์ครึ่งบกครึ่งน้ำ และสัตว์น้ำ มีรายละเอียดแสดงดังภาพที่ 253



ภาพที่ 254 ประเภทของสัตว์ และสถานที่ที่พบในตำบลวรรณคร อำเภอบัว


ตำบลวรรณคร อำเภอบัว มีความหลากหลายของประเภทสัตว์ที่พบ ได้แก่ ประเภทสัตว์เลี้ยงลูกด้วยนม เช่น แมว วัว สุนัข หมู คิดเป็นร้อยละ 50 ประเภทสัตว์ปีก เช่น ไก่ ด้วงกว้าง เปิดเทศ คิดเป็นร้อยละ 25 ประเภทสัตว์น้ำ คิดเป็นร้อยละ 8.33 เช่น อีเน่า ประเภทสัตว์เลื้อยคลาน เช่น แลน คิดเป็นร้อยละ 8.33 และประเภทสัตว์ครึ่งบกครึ่งน้ำ คิดเป็นร้อยละ 8.33 เช่น ปูนา โดยมีรายละเอียดแสดงดังภาพที่ 254



ชื่อเรียกของสัตว์	ประเภทของสัตว์
ไก่	สัตว์ปีก
ไหม	สัตว์ไม่มีกระดูกสันหลัง
จิ้งก่ (จิ้งหรีดตัวใหญ่)	สัตว์ไม่มีกระดูกสันหลัง
ปลาปากหมวด (ปลาปักแตง)	สัตว์น้ำ
วัว	สัตว์เลี้ยงลูกด้วยนม
หมู	สัตว์เลี้ยงลูกด้วยนม

ภาพที่ 255 ประเภทของสัตว์ และสถานที่ที่พบในตำบลเมืองจั่ง อำเภอกู่เพียง

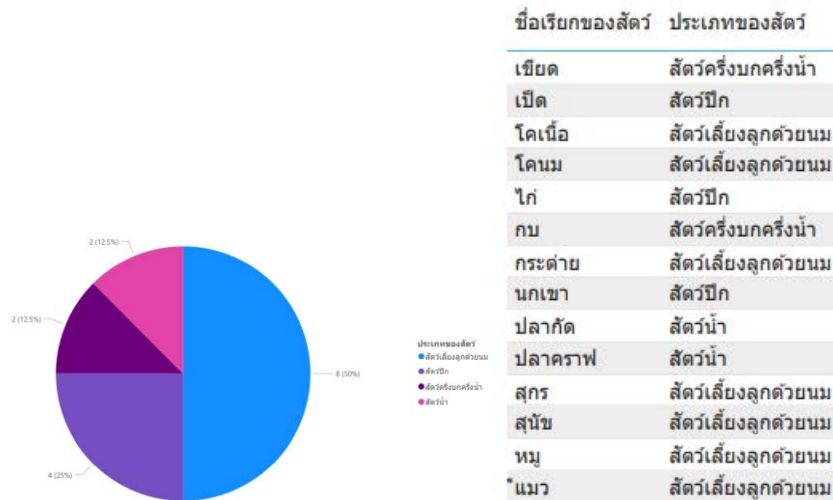
ประเภทสัตว์เลี้ยงลูกด้วยนม เช่น วัว หมู และประเภทสัตว์ไม่มีกระดูกสันหลัง เช่น ไหม จิ้งก่ จัดเป็น 2 ประเภทของสัตว์ที่พบมากที่สุดในพื้นที่ตำบลเมืองจั่ง อำเภอกู่เพียง และมีประเภทสัตว์น้ำ และสัตว์ปีก คิดเป็นร้อยละ 16.67 และ 16.67 เช่นกัน เช่น ปลาปากหมวด ไก่ โดยมีรายละเอียดแสดงดังภาพที่ 255



ชื่อเรียกของสัตว์	ประเภทของสัตว์
วัว	สัตว์เลี้ยงลูกด้วยนม
หมู	สัตว์เลี้ยงลูกด้วยนม

ภาพที่ 256 ประเภทของสัตว์ และสถานที่ที่พบในตำบลน้ำแก่น อำเภอกู่เพียง

สัตว์เลี้ยงลูกด้วยนม เป็นประเภทสัตว์ที่พบมากที่สุดในพื้นที่ตำบลน้ำแก่น อำเภอกู่เพียง คิดเป็นร้อยละ 100 เช่น วัว หมู โดยมีรายละเอียดแสดงดังภาพที่ 256



ภาพที่ 257 ประเภทของสัตว์ และสถานที่ที่พบในตำบลฝายแก้ว อำเภอภูเพียง

สัตว์เลี้ยวลูกด้วยนม เป็นประเภทสัตว์ที่พบมากที่สุดในพื้นที่ตำบลฝายแก้ว อำเภอภูเพียง คิดเป็นร้อยละ 50 ยกตัวอย่างเช่น โคเนื้อ โคนม กระต่าย สุกร สุนัข หมู เป็นต้น และนอกจากนั้นยังพบว่าสัตว์ปีก ในร้อยละ 25 สัตว์ครึ่งบกครึ่งน้ำ 12.5 และสัตว์น้ำ ร้อยละ 12.5 โดยมีตัวอย่างของสัตว์ ดังนี้ ไก่ นกเขา กบ เขียด ปลากัด ปลาคราฟ เป็นต้น โดยมีรายละเอียดแสดงดังภาพที่ 257



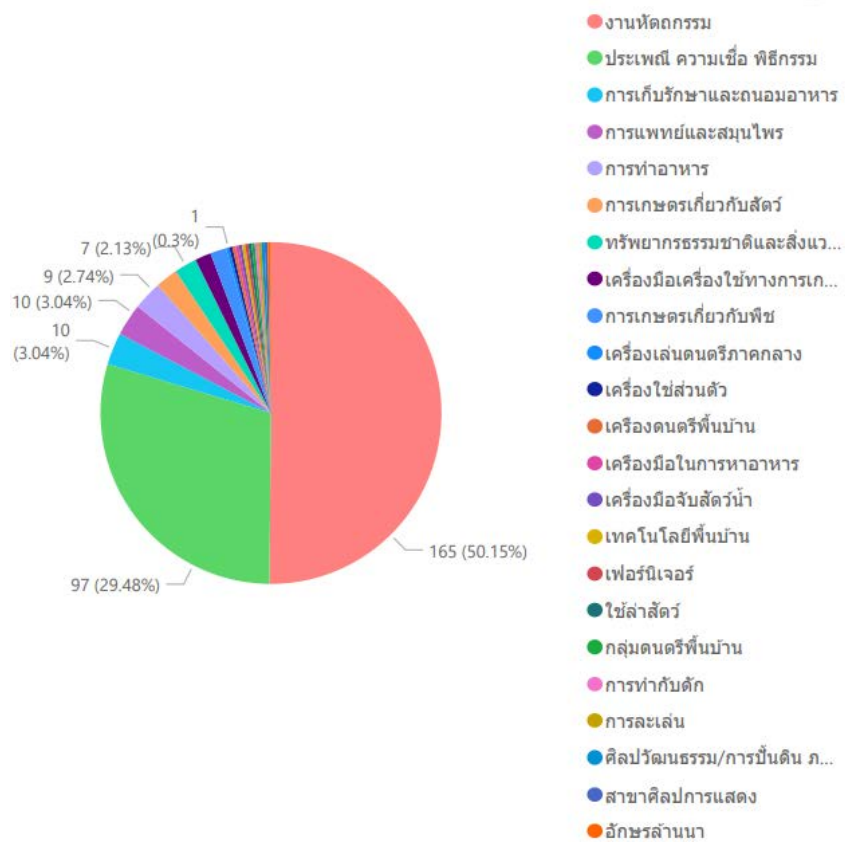
ภาพที่ 258 ประเภทของสัตว์ และสถานที่ที่พบในตำบลนาไร่หลวง อำเภอสองแคว

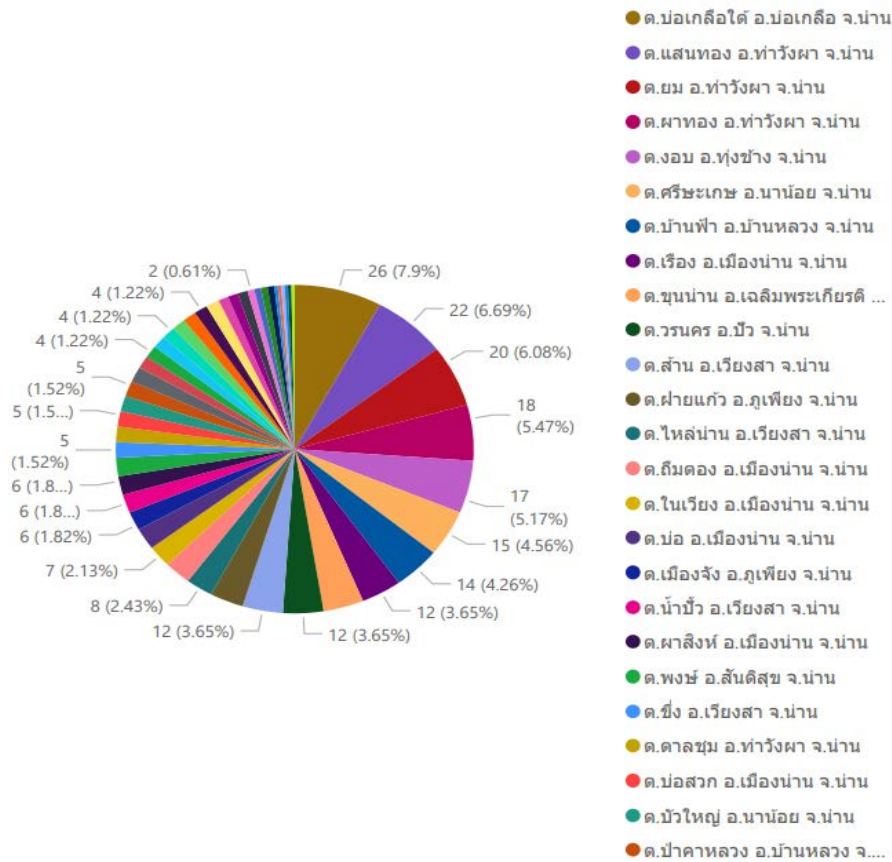
วัว และหมู เป็นประเภทสัตว์เลี้ยวลูกด้วยนมที่พบมากที่สุดในพื้นที่ตำบลนาไร่หลวง อำเภอสองแคว โดยมีรายละเอียดแสดงดังภาพที่ 258

3.9 หมวดหมู่ที่ 9 ภูมิปัญญาท้องถิ่น

จากข้อมูลการสำรวจเชิงพื้นที่ในประเด็นของภูมิปัญญาท้องถิ่นในแต่ละตำบลของจังหวัดน่านพบว่าประกอบด้วยข้อมูลที่หลากหลาย เช่น ประเภทของภูมิปัญญาท้องถิ่น สถานที่ที่พบภูมิปัญญาท้องถิ่น สถานการณ์ประชาสัมพันธ์ เป็นต้น

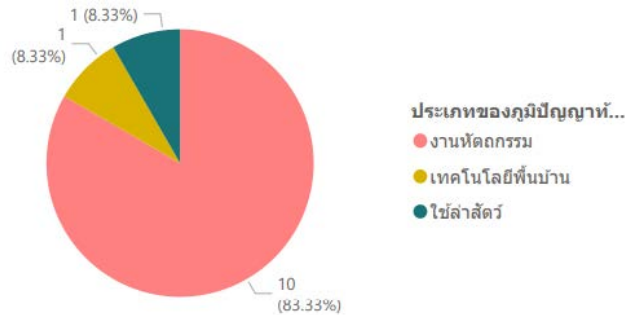
ในที่นี้กำหนดข้อมูล ประเภทภูมิปัญญาท้องถิ่น และสถานที่ที่พบ เป็นตัวชี้้นำในการวิเคราะห์เพื่อนำไปสู่การนำเสนอพื้นที่ที่พบภูมิปัญญาท้องถิ่นดังกล่าวเป็นสำคัญ ดังนี้





ภาพที่ 259 ภาพที่รวมประเภทของภูมิปัญญา และสถานที่ที่พบในจังหวัดน่าน

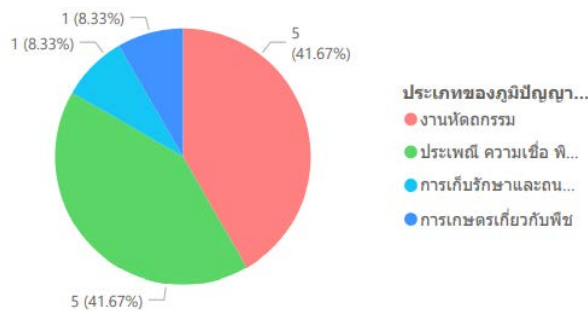
จากข้อมูลได้จากการสำรวจเชิงพื้นที่ 50 ตำบลในจังหวัดน่าน พบ 22 ภูมิปัญญาท้องถิ่น ยกตัวอย่างเช่น งานหัตถกรรม ศิลปะการแสดง ตัวอักษรล้านนา การแพทย์สมุนไพร เครื่องดนตรีพื้นบ้าน เทคโนโลยีพื้นบ้าน การทำอาหาร การทำเกษตรเกี่ยวกับพืช การทำเกษตรเกี่ยวกับสัตว์ การละเล่น เฟอร์นิเจอร์ เป็นต้น ซึ่งนับเป็นจังหวัดหนึ่งที่ร่ำรวยไปด้วยศิลปวัฒนธรรมท้องถิ่นจังหวัดหนึ่งของประเทศไทย โดยจากภาพที่แสดงให้เห็นว่า ในทุกพื้นที่ (ตำบล) ของจังหวัดน่านล้วนแล้วแต่มีวัฒนธรรมของตนเอง โดยพบภูมิปัญญาท้องถิ่นที่พบมากที่สุด คือ การหัตถกรรม คิดเป็นร้อยละ 50.15 และรองลงมา คือ ประเพณี ความเชื่อ พิธีกรรม คิดเป็นร้อยละ 29.48 โดยมีรายละเอียดแสดงดังภาพที่ 259



ชื่อภูมิปัญญาท้องถิ่น	การประชาสัมพันธ์/เผยแพร่	สถานะของภูมิปัญญาท้องถิ่น
เครื่องจักรสาน(กลองเอนกประสงค)	มีการเผยแพร่/ใช้งานนอกชุมชน	ภูมิปัญญาท้องถิ่นที่ได้รับพัฒนาและ
ไม้กวาดดอกหญ้า	เผยแพร่/ใช้งานเฉพาะในชุมชน	ภูมิปัญญาท้องถิ่นดั้งเดิม
ไม้กวาดดอกหญ้า(กง)	มีการเผยแพร่/ใช้งานนอกชุมชน	ภูมิปัญญาท้องถิ่นดั้งเดิม
ไม้กวาดดอกหญ้า(พวกกัญแจไม้กวาด และ ดินสอไม้กวาด)	มีการเผยแพร่/ใช้งานนอกชุมชน	ภูมิปัญญาท้องถิ่นที่ได้รับพัฒนาและ
ครกกระเดื่อง	เผยแพร่/ใช้งานเฉพาะในชุมชน	ภูมิปัญญาท้องถิ่นดั้งเดิม
จักสานเครื่องใช้ในครัวเรือน	มีการเผยแพร่/ใช้งานนอกชุมชน	ภูมิปัญญาท้องถิ่นดั้งเดิม
พวงกัญแจ, ไม้กวาด และดินสอ	มีการเผยแพร่/ใช้งานนอกชุมชน	ภูมิปัญญาท้องถิ่นที่ได้รับพัฒนาและ
สวิง	ยังไม่มีเผยแพร่/ใช้เฉพาะบุคคล	ภูมิปัญญาท้องถิ่นดั้งเดิม
สานกระดัง	ยังไม่มีเผยแพร่/ใช้เฉพาะบุคคล	ภูมิปัญญาท้องถิ่นดั้งเดิม
สานฝาผนังบ้าน	มีการเผยแพร่/ใช้งานนอกชุมชน	ภูมิปัญญาท้องถิ่นดั้งเดิม
หน้าไม้	เผยแพร่/ใช้งานเฉพาะในชุมชน	ภูมิปัญญาท้องถิ่นดั้งเดิม

ภาพที่ 260 ภูมิปัญญาที่พบในตำบลขุนน่าน อำเภอเฉลิมพระเกียรติ

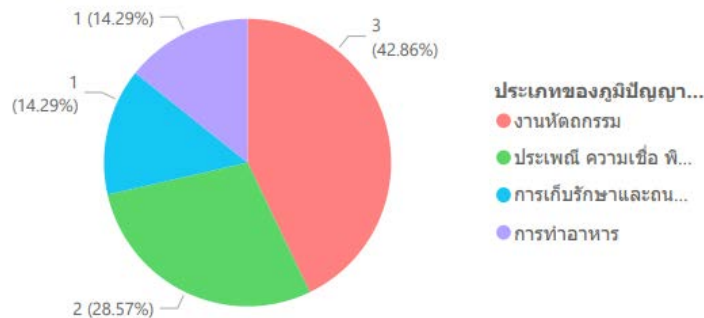
ตำบลขุนน่าน อำเภอเฉลิมพระเกียรติ พบภูมิปัญญาประเภทงานหัตถกรรมเป็นจำนวนมากมากถึงร้อยละ 83.33 เช่น เครื่องจักรสาน ไม้กวาดดอกหญ้า สานฝาผนังบ้าน เป็นต้น และเทคโนโลยีที่บ้าน คิดเป็นร้อยละ 8.33 เช่น ครกกระเดื่อง เป็นต้น และภูมิปัญญาในการล่าสัตว์ คิดเป็นร้อยละ 8.33 เช่น สวิงในการจับปลา และหน้าไม้ เป็นต้น โดยมีรายละเอียดแสดงดังภาพที่ 260



ชื่อภูมิปัญญาท้องถิ่น	การประชาสัมพันธ์/เผยแพร่	สถานะของภูมิปัญญาท้องถิ่น
เครื่องจักสาน	เผยแพร่/ใช้งานเฉพาะในชุมชน	ภูมิปัญญาท้องถิ่นดั้งเดิม
ไม้กวาดดอกหญ้า	เผยแพร่/ใช้งานเฉพาะในชุมชน	ภูมิปัญญาท้องถิ่นดั้งเดิม
กล้วยสลาก	เผยแพร่/ใช้งานเฉพาะในชุมชน	ภูมิปัญญาท้องถิ่นดั้งเดิม
การเก็บใบเมี่ยง	มีการเผยแพร่/ใช้งานนอกชุมชน	ภูมิปัญญาท้องถิ่นดั้งเดิม
การทำเครื่องเงิน	เผยแพร่/ใช้งานเฉพาะในชุมชน	ภูมิปัญญาท้องถิ่นที่ได้รับพัฒนาและต่อยอด
การทำเมี่ยง	เผยแพร่/ใช้งานเฉพาะในชุมชน	ภูมิปัญญาท้องถิ่นดั้งเดิม
การบวขป่า	มีการเผยแพร่/ใช้งานนอกชุมชน	ภูมิปัญญาท้องถิ่นดั้งเดิม
การปักผ้า	เผยแพร่/ใช้งานเฉพาะในชุมชน	ภูมิปัญญาท้องถิ่นดั้งเดิม
ดนตรีพื้นบ้าน	มีการเผยแพร่/ใช้งานนอกชุมชน	ภูมิปัญญาท้องถิ่นดั้งเดิม
ผ้าปักเมียน บ้านห้วยมอญ	ยังไม่มีเผยแพร่/ใช้เฉพาะบุคคล	ภูมิปัญญาท้องถิ่นดั้งเดิม
พิธีบายศรีสู่ขวัญ	เผยแพร่/ใช้งานเฉพาะในชุมชน	ภูมิปัญญาท้องถิ่นดั้งเดิม
หมอมืออด้านสมุนไพร	มีการเผยแพร่/ใช้งานนอกชุมชน	ภูมิปัญญาท้องถิ่นดั้งเดิม

ภาพที่ 261 ภูมิปัญญาที่พบในตำบลเรือง อำเภอเมือง

ตำบลเวียง อำเภอมืองน่าน พบภูมิปัญญาประเภทงานหัตถกรรม คิดเป็นร้อยละ 41.67 เช่น การปักผ้า เครื่องจักรสาน เป็นต้น และประเพณี ความเชื่อ และพิธีกรรม คิดเป็นร้อยละ 41.6 เช่น พิธีบายศรีสู่ขวัญ เป็นต้น และนอกจากนั้นยังพบภูมิปัญญาที่เกี่ยวกับการเก็บรักษาและถนอมอาหาร คิดเป็นร้อยละ 8.33 เช่น การทำเหมียง การเก็บใบเหมียง เป็นต้น และรวมถึงภูมิปัญญาการเกษตรเกี่ยวกับพืช คิดเป็นร้อยละ 8.33 เช่น การบวชป่า เป็นต้น โดยมีรายละเอียดแสดงดังภาพที่ 261



ชื่อภูมิปัญญาท้องถิ่น	การประชาสัมพันธ์/เผยแพร่	สถานะของภูมิปัญญาท้องถิ่น
เครื่องเงินน่าน	มีการเผยแพร่/ใช้งานนอกชุมชน	ภูมิปัญญาท้องถิ่นที่ได้รับพัฒนาและต่อยอด
เรือแข่งน่าน	เผยแพร่/ใช้งานเฉพาะในชุมชน	ภูมิปัญญาท้องถิ่นดั้งเดิม
การทอผ้า	มีการเผยแพร่/ใช้งานนอกชุมชน	ภูมิปัญญาท้องถิ่นที่ได้รับพัฒนาและต่อยอด
การทำข้าวหลาม	เผยแพร่/ใช้งานเฉพาะในชุมชน	ภูมิปัญญาท้องถิ่นดั้งเดิม
น่านโคมไฟ	เผยแพร่/ใช้งานเฉพาะในชุมชน	ภูมิปัญญาท้องถิ่นที่ได้รับพัฒนาและต่อยอด
พิธีสืบชะตาบ้าน	เผยแพร่/ใช้งานเฉพาะในชุมชน	ภูมิปัญญาท้องถิ่นดั้งเดิม
มะไฟเงินแปรรูป	มีการเผยแพร่/ใช้งานนอกชุมชน	ภูมิปัญญาท้องถิ่นดั้งเดิม

ภาพที่ 262 ภูมิปัญญาที่พบในตำบลในเวียง อำเภอมือง

ตำบลในเวียง อำเภอมืองน่าน พบภูมิปัญญาประเภทงานหัตถกรรมเป็นส่วนใหญ่ โดยคิดเป็นร้อยละ 42.86 เช่น โคมไฟ เครื่องเงินน่าน เรือแข่งน่าน เป็นต้น และประเพณี ความเชื่อ และพิธีกรรม คิดเป็นร้อยละ 28.57 เช่น พิธีสืบชะตาบ้าน เป็นต้น และนอกจากนั้นยังพบภูมิปัญญาที่เกี่ยวกับการเก็บรักษาและถนอมอาหาร คิดเป็นร้อยละ 14.29 เช่น มะไฟเงินแปรรูป และภูมิปัญญาเกี่ยวกับการทำอาหาร คิดเป็นร้อยละ 14.29 เช่น การทำข้าวหลาม เป็นต้น โดยมีรายละเอียดแสดงดังภาพที่ 262



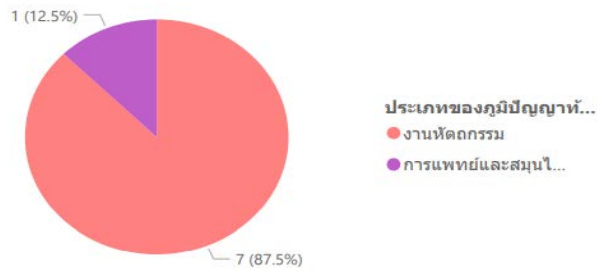
ภาพที่ 263 ภูมิปัญญาที่พบในตำบลไชยสถาน อำเภอเมือง

ภูมิปัญญาประเภทงานหัตถกรรม เป็นเพียงภูมิปัญญาท้องถิ่นเดียวในพื้นที่ตำบลไชยสถาน อำเภอเมืองน่าน เช่น เตียงหวาย แก้วกาแฟจากกะลามะพร้าว จักสาน เป็นต้น โดยมีรายละเอียดแสดงดังภาพที่ 263



ภาพที่ 264 ภูมิปัญญาที่พบในตำบลกองควาย อำเภอเมือง

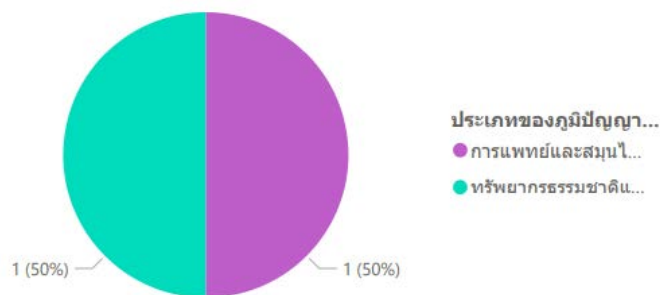
ตำบลกองควาย อำเภอเมืองน่าน พบความหลากหลายของภูมิปัญญาพื้นที่ยังกล่าว ได้แก่ ภูมิปัญญาด้านงานหัตถกรรม คิดเป็นร้อยละ 50 เช่น ทอผ้า ทอผ้าลายโบราณ เป็นต้น ภูมิปัญญาด้านการเก็บรักษาและถนอมอาหาร รวมถึงภูมิปัญญาประเพณี ความเชื่อ และพิธีกรรม คิดเป็นร้อยละ 25 เช่น การฟ้อนแง้น ขันซ้อ เป็นต้นโดยแสดงรายละเอียดดังภาพที่ 262



ชื่อภูมิปัญญาท้องถิ่น	การประชาสัมพันธ์/เผยแพร่	สถานะของภูมิปัญญาท้องถิ่น
เครื่องจักรสาน ผลิตภัณฑ์จากไม้ไผ่	เผยแพร่/ใช้งานเฉพาะในชุมชน	ภูมิปัญญาท้องถิ่นดั้งเดิม
ไม้กวาด	มีการเผยแพร่/ใช้งานนอกชุมชน	นวัตกรรมที่คิดขึ้นมาใหม่
กระบายจากกะลามะพร้าว	เผยแพร่/ใช้งานเฉพาะในชุมชน	ภูมิปัญญาท้องถิ่นที่ได้รับการพัฒนาและต่อยอด
จักสาน	เผยแพร่/ใช้งานเฉพาะในชุมชน	ภูมิปัญญาท้องถิ่นดั้งเดิม
น้ำยาสมุนไพรป่วนปาก	มีการเผยแพร่/ใช้งานนอกชุมชน	ภูมิปัญญาท้องถิ่นดั้งเดิม
ผลิตภัณฑ์จากหญ้าแฝก	มีการเผยแพร่/ใช้งานนอกชุมชน	นวัตกรรมที่คิดขึ้นมาใหม่
ผ้าถัก	มีการเผยแพร่/ใช้งานนอกชุมชน	นวัตกรรมที่คิดขึ้นมาใหม่
สานกระเป๋	มีการเผยแพร่/ใช้งานนอกชุมชน	ภูมิปัญญาท้องถิ่นที่ได้รับการพัฒนาและต่อยอด

ภาพที่ 265 ภูมิปัญญาที่พบในตำบลถ้ำทอง อำเภอเมือง

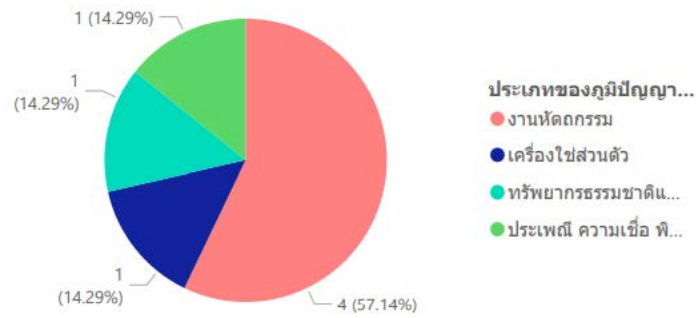
ตำบลถ้ำทอง อำเภอเมืองน่าน มีความหลากหลายของภูมิปัญญาไม่มากนัก คือ มีเพียง 2 ภูมิปัญญาเท่านั้น คือ งานหัตถกรรม และการแพทย์และสมุนไพร โดยพบว่า งานหัตถกรรม มีมากที่สุด คิดเป็นร้อยละ 87.5 และการแพทย์และสมุนไพร คิดเป็นร้อยละ 12.5 โดยมีตัวอย่างของภูมิปัญญาแต่ละประเภท เช่น งานหัตถกรรม ได้แก่ เครื่องจักรสาน กระบายจากกะลามะพร้าว ผ้าถัก สานกระเป๋ เป็นต้น ส่วนการแพทย์และสมุนไพร เช่น น้ำยาสมุนไพรป่วนปาก เป็นต้น โดยมีรายละเอียดแสดงดังภาพที่ 265



ชื่อภูมิปัญญาท้องถิ่น	การประชาสัมพันธ์/เผยแพร่	สถานะของภูมิปัญญาท้องถิ่น
การชงยาหลังคลอด	เผยแพร่/ใช้งานเฉพาะในชุมชน	ภูมิปัญญาท้องถิ่นดั้งเดิม
ทอผ้าด้วยทอโบราณ	มีการเผยแพร่/ใช้งานนอกชุมชน	ภูมิปัญญาท้องถิ่นดั้งเดิม

ภาพที่ 266 ภูมิปัญญาที่พบในตำบลนาซาว อำเภอเมือง

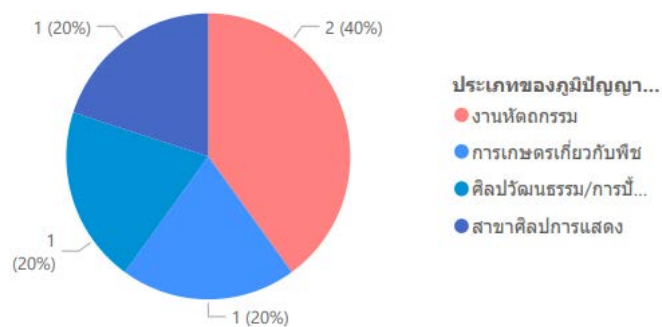
ตำบลนาซาว อำเภอเมืองน่าน พบความหลากหลายของภูมิปัญญาพื้นที่ยังคงมีเพียง 2 ประเภทเท่านั้น ได้แก่ ภูมิปัญญาการแพทย์และสมุนไพร คิดเป็นร้อยละ 50 เช่น การชงยาหลังคลอด ลูก เป็นต้น และภูมิปัญญาทรัพยากรธรรมชาติ คิดเป็นร้อยละ 50 เช่นกัน โดยมีตัวอย่างเช่น ทอผ้าด้วยทอโบราณ โดยแสดงรายละเอียดดังภาพที่ 266



ชื่อภูมิปัญญาท้องถิ่น	การประชาสัมพันธ์/เผยแพร่	สถานะของภูมิปัญญาท้องถิ่น
การแปรรูปไม้ไผ่เป็นเส้นดอก	เผยแพร่/ใช้งานเฉพาะในชุมชน	ภูมิปัญญาท้องถิ่นที่ได้รับการพัฒนาและต่อยอด
จักดอกไม้ไฟ	เผยแพร่/ใช้งานเฉพาะในชุมชน	ภูมิปัญญาท้องถิ่นดั้งเดิม
ตะกร้าสาน	เผยแพร่/ใช้งานเฉพาะในชุมชน	ภูมิปัญญาท้องถิ่นที่ได้รับการพัฒนาและต่อยอด
ผ้าปักชาวเขา	มีการเผยแพร่/ใช้งานนอกชุมชน	ภูมิปัญญาท้องถิ่นดั้งเดิม
ผ้าปักชาวเขาน้ำนางาว	เผยแพร่/ใช้งานเฉพาะในชุมชน	ภูมิปัญญาท้องถิ่นดั้งเดิม
สบู่รังไหม	เผยแพร่/ใช้งานเฉพาะในชุมชน	ภูมิปัญญาท้องถิ่นที่ได้รับการพัฒนาและต่อยอด
สานตะกร้าด้วยเส้นพลาสติก, ทำไม้กวาดดอกหญ้า	เผยแพร่/ใช้งานเฉพาะในชุมชน	ภูมิปัญญาท้องถิ่นที่ได้รับการพัฒนาและต่อยอด

ภาพที่ 267 ภูมิปัญญาที่พบในตำบลบ่อ อำเภอมือง

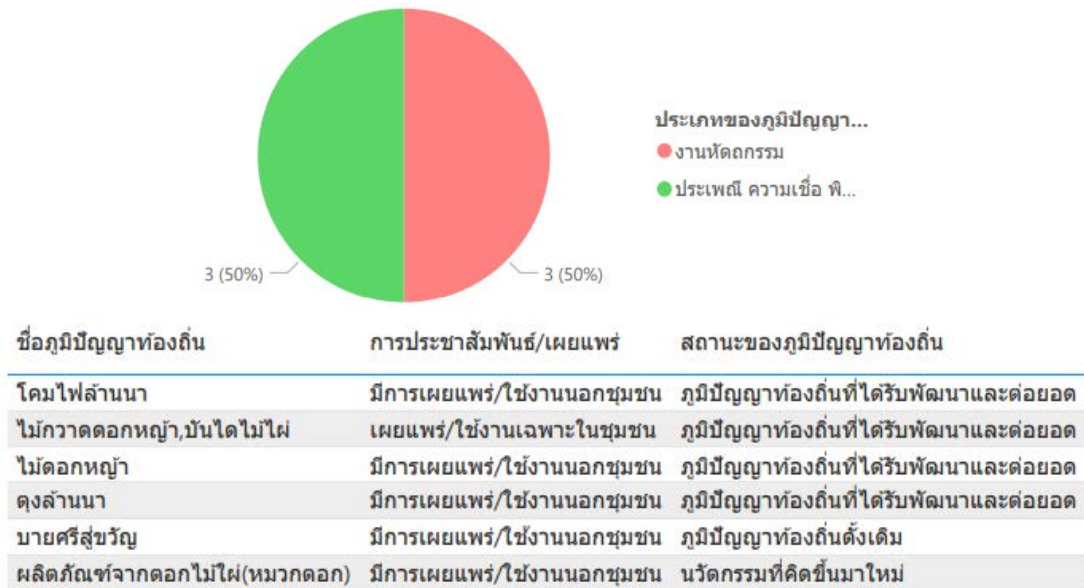
ตำบลบ่อ อำเภอมืองน่าน พบความหลากหลายของภูมิปัญญาพื้นที่ยังคงมีอยู่ ได้แก่ ภูมิปัญญา ด้านงานหัตถกรรม คิดเป็นร้อยละ 57.14 เช่น ผ้าปักชาวเขา เป็นต้น ภูมิปัญญาด้านเครื่องใช้ส่วนตัว คิดเป็นร้อยละ 14.29 เช่น ผ้าปักชาวเขาน้ำนางาว เป็นต้น ทรัพยากรธรรมชาติ คิดเป็นร้อยละ 14.29 เช่น สบู่รังไหม เป็นต้น รวมถึงภูมิปัญญาประเพณี ความเชื่อ และพิธีกรรม คิดเป็นร้อยละ 14.29 โดยแสดงรายละเอียดดังภาพที่ 267



ชื่อภูมิปัญญาท้องถิ่น	การประชาสัมพันธ์/เผยแพร่	สถานะของภูมิปัญญาท้องถิ่น
กลุ่มเครื่องปั้นดินเผา บ้านบ่อสวก	มีการเผยแพร่/ใช้งานนอกชุมชน	ภูมิปัญญาท้องถิ่นที่ได้รับการพัฒนาและต่อ
การแหลมเมียง(ยอดอ่อนใบชา), บ้านดอนอุดม	เผยแพร่/ใช้งานเฉพาะในชุมชน	ภูมิปัญญาท้องถิ่นดั้งเดิม
จักสานบ้านด้าม	มีการเผยแพร่/ใช้งานนอกชุมชน	ภูมิปัญญาท้องถิ่นที่ได้รับการพัฒนาและต่อ
ทอผ้า ทอมือบ้านนามาน , ผ้าทอมือลายดอกฝ้าย	มีการเผยแพร่/ใช้งานนอกชุมชน	ภูมิปัญญาท้องถิ่นที่ได้รับการพัฒนาและต่อ
สะล้อ ซอ ปี่น พอครุฑศิลป์	มีการเผยแพร่/ใช้งานนอกชุมชน	ภูมิปัญญาท้องถิ่นดั้งเดิม

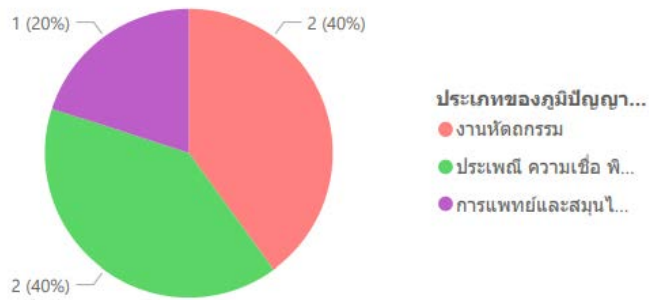
ภาพที่ 268 ภูมิปัญญาที่พบในตำบลบ่อสวก อำเภอมือง

ตำบลบ่อสวก อำเภอเมืองน่าน พบความหลากหลายของภูมิปัญญาพื้นที่ยังคงมีอยู่ ได้แก่ ภูมิปัญญาด้านงานหัตถกรรม คิดเป็นร้อยละ 40 เช่น กลุ่มเครื่องปั้นดินเผา เป็นต้น ภูมิปัญญาด้านการเกษตรเกี่ยวกับพืช คิดเป็นร้อยละ 20 เช่น การแหลบเมี่ยง เป็นต้น ภูมิปัญญาด้านศิลปวัฒนธรรม คิดเป็นร้อยละ 20 เช่น จักสานบ้านต๋าม เป็นต้น และภูมิปัญญาด้านสาขาศิลปะการแสดง คิดเป็นร้อยละ 20 เช่นกัน โดยมีตัวอย่างเช่น สะล้อ ซอ พิณ เป็นต้น โดยแสดงรายละเอียดดังภาพที่ 268



ภาพที่ 269 ภูมิปัญญาที่พบในตำบลผาสิงห์ อำเภอเมือง

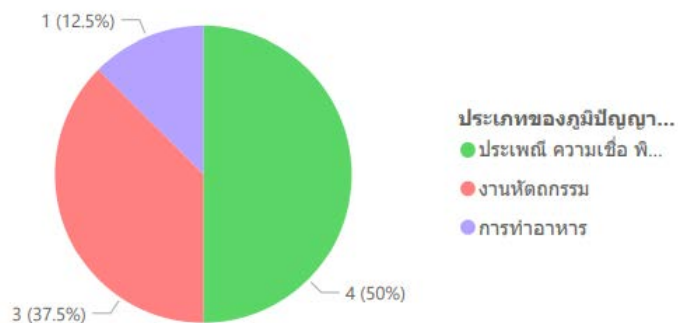
ตำบลผาสิงห์ อำเภอเมืองน่าน พบความหลากหลายของภูมิปัญญาพื้นที่ยังคงมีอยู่เพียง 2 ภูมิปัญญาเท่านั้น ได้แก่ ภูมิปัญญาด้านงานหัตถกรรม คิดเป็นร้อยละ 50 เช่น โคมไฟล้านนา ไม้กวาดดอกหญ้า เป็นต้น และภูมิปัญญาประเพณี ความเชื่อ พิธีกรรม คิดเป็นร้อยละ 50 เช่นกัน โดยมีตัวอย่างของภูมิปัญญาในประเภทนี้เช่น บายศรีสู่ขวัญ เป็นต้น โดยมีรายละเอียดแสดงดังภาพที่ 269



ชื่อภูมิปัญญาท้องถิ่น	การประชาสัมพันธ์/เผยแพร่	สถานะของภูมิปัญญาท้องถิ่น
จักรสาน	มีการเผยแพร่/ใช้งานนอกชุมชน	ภูมิปัญญาท้องถิ่นดั้งเดิม
ช่างทำเครื่องเงิน	มีการเผยแพร่/ใช้งานนอกชุมชน	ภูมิปัญญาท้องถิ่นที่ได้รับพัฒนาและต่อยอด
ดนตรีพื้นบ้าน	เผยแพร่/ใช้งานเฉพาะในชุมชน	ภูมิปัญญาท้องถิ่นดั้งเดิม
ภูมิปัญญาด้านสุขภาพ	มีการเผยแพร่/ใช้งานนอกชุมชน	ภูมิปัญญาท้องถิ่นที่ได้รับพัฒนาและต่อยอด
หมอสู่ขวัญ	เผยแพร่/ใช้งานเฉพาะในชุมชน	ภูมิปัญญาท้องถิ่นดั้งเดิม

ภาพที่ 270 ภูมิปัญญาที่พบในตำบลสะเนียน อำเภอเมือง

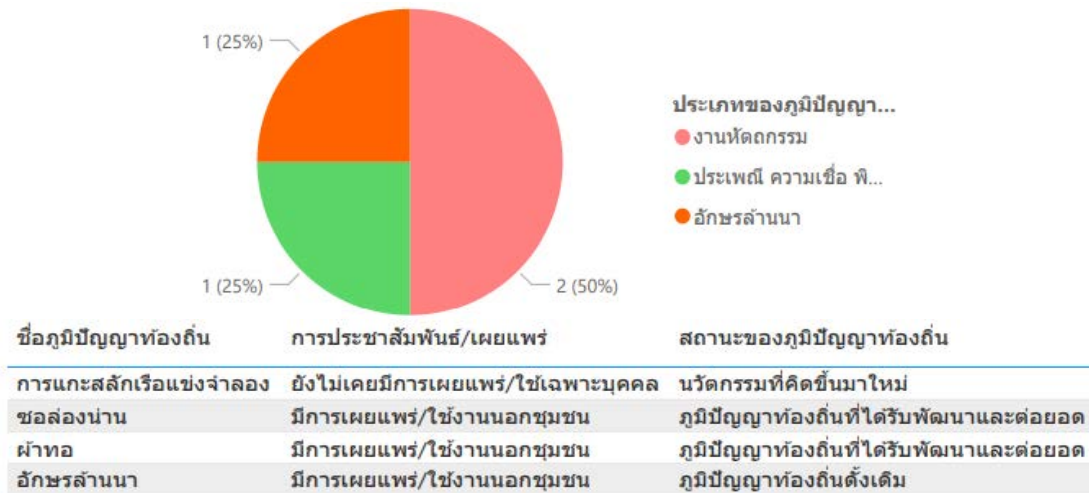
ตำบลสะเนียน อำเภอเมืองน่าน พบความหลากหลายของภูมิปัญญาพื้นที่ยังคงกล่าว จำนวน 3 ภูมิปัญญา ได้แก่ ภูมิปัญญาด้านงานหัตถกรรม คิดเป็นร้อยละ 40 เช่น ช่างทำเครื่องเงิน เป็นต้น ภูมิปัญญาด้านประเพณี ความเชื่อ พิธีกรรม คิดเป็นร้อยละ 40 เช่น หมอสู่ขวัญ ดนตรีพื้นบ้าน เป็นต้น และภูมิปัญญาด้านการแพทย์และสมุนไพร คิดเป็นร้อยละ 20 โดยมีตัวอย่างเช่น ภูมิปัญญาด้านสุขภาพที่เป็นต้น โดยแสดงรายละเอียดดังภาพที่ 270



ชื่อภูมิปัญญาท้องถิ่น	การประชาสัมพันธ์/เผยแพร่	สถานะของภูมิปัญญาท้องถิ่น
แข่งเรือยาว	มีการเผยแพร่/ใช้งานนอกชุมชน	ภูมิปัญญาท้องถิ่นดั้งเดิม
กวนขนมปลา	เผยแพร่/ใช้งานเฉพาะในชุมชน	ภูมิปัญญาท้องถิ่นดั้งเดิม
จักรสาน	ยังไม่เคยมีการเผยแพร่/ใช้เฉพาะบุคคล	ภูมิปัญญาท้องถิ่นดั้งเดิม
ขอพื้นบ้าน	มีการเผยแพร่/ใช้งานนอกชุมชน	ภูมิปัญญาท้องถิ่นดั้งเดิม
ตีกลองปูลา	เผยแพร่/ใช้งานเฉพาะในชุมชน	ภูมิปัญญาท้องถิ่นดั้งเดิม
นายวน ทองดี	ยังไม่เคยมีการเผยแพร่/ใช้เฉพาะบุคคล	ภูมิปัญญาท้องถิ่นดั้งเดิม
บายศรีสู่ขวัญ	เผยแพร่/ใช้งานเฉพาะในชุมชน	ภูมิปัญญาท้องถิ่นดั้งเดิม
ฟ้อนล่องน่าน	มีการเผยแพร่/ใช้งานนอกชุมชน	ภูมิปัญญาท้องถิ่นดั้งเดิม

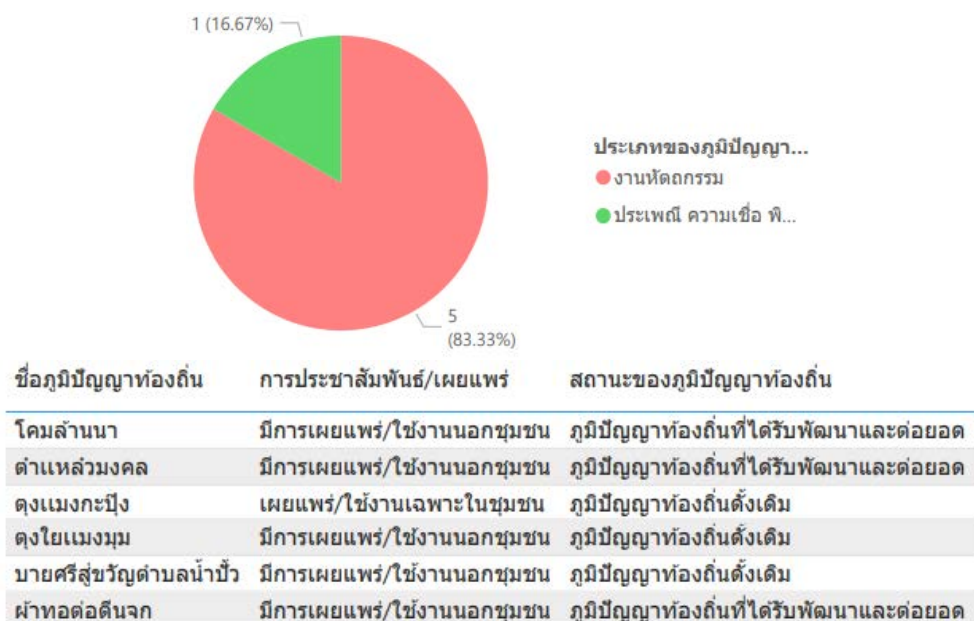
ภาพที่ 271 ภูมิปัญญาที่พบในตำบลโหล่น่าน อำเภอเวียงสา

ตำบลไหล่น่าน อำเภอเวียงสา พบความหลากหลายของภูมิปัญญาพื้นที่ยังคงเหลือ เพียง 3 ภูมิปัญญา ได้แก่ ภูมิปัญญาด้านประเพณี ความเชื่อ พิธีกรรม คิดเป็นร้อยละ 50 เช่น ซอพื้นบ้าน บายศรี สู่ขวัญ เป็นต้น ภูมิปัญญาด้านงานหัตถกรรม คิดเป็นร้อยละ 37.5 เช่น จักรสาน เป็นต้น และ ภูมิปัญญาการทำอาหาร คิดเป็นร้อยละ 12.5 เช่น กวนขนมปาด เป็นต้น โดยแสดงรายละเอียดดัง ภาพที่ 271



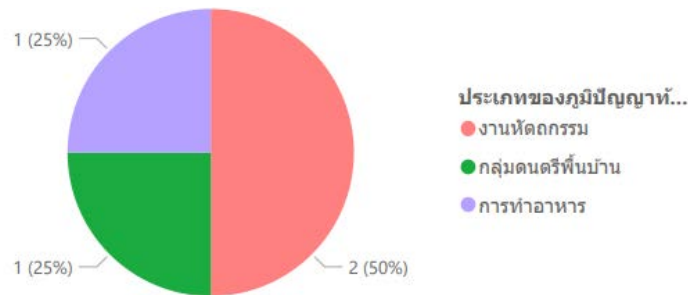
ภาพที่ 272 ภูมิปัญญาที่พบในตำบลกลางเวียง อำเภอเวียงสา

ตำบลกลางเวียง อำเภอเวียงสา พบความหลากหลายของภูมิปัญญาพื้นที่ยังคงเหลือ เพียง 3 ภูมิปัญญา ได้แก่ ภูมิปัญญางานหัตถกรรม คิดเป็นร้อยละ 50 เช่น ผ้าทอ เป็นต้น ภูมิปัญญาด้านประเพณี ความเชื่อ พิธีกรรม คิดเป็นร้อยละ 25 ได้แก่ ซอท้องถิ่น เป็นต้น ภูมิปัญญาด้านอักษรล้านนา คิดเป็นร้อยละ 25 เช่น ตัวอักษรล้านนา เป็นต้น โดยมีรายละเอียดแสดงดังภาพที่ 272



ภาพที่ 273 ภูมิปัญญาที่พบในตำบลน้ำบัว อำเภอเวียงสา

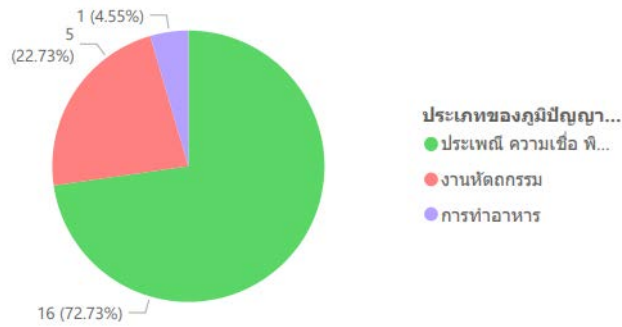
ตำบลน้ำปั่ว อำเภอเวียงสา พบภูมิปัญญา 2 ด้าน ได้แก่ งานหัตถกรรม และประเพณี ความเชื่อ พิธีกรรม โดยงานหัตถกรรม พบมากถึงร้อยละ 83.33 โดยมีตัวอย่างเช่น โคมล้านนา ผ้าทอต่อตีนจก เป็นต้น และตัวอย่างของภูมิปัญญาด้านประเพณี ความเชื่อ พิธีกรรม เช่น บายศรีสู่ขวัญตำบลน้ำปั่ว เป็นต้น



ชื่อภูมิปัญญาท้องถิ่น	การประชาสัมพันธ์/เผยแพร่	สถานะของภูมิปัญญาท้องถิ่น
ข้าวหลาม	มีการเผยแพร่/ใช้งานนอกชุมชน	ภูมิปัญญาท้องถิ่นดั้งเดิม
จักรสาน	ยังไม่เคยมีการเผยแพร่/ใช้เฉพาะบุคคล	ภูมิปัญญาท้องถิ่นดั้งเดิม
ผ้าทอ	มีการเผยแพร่/ใช้งานนอกชุมชน	ภูมิปัญญาท้องถิ่นที่ได้รับการพัฒนาและต่อยอด
วงซอพื้นเมือง	มีการเผยแพร่/ใช้งานนอกชุมชน	ภูมิปัญญาท้องถิ่นดั้งเดิม

ภาพที่ 274 ภูมิปัญญาที่พบในตำบลอำนาไลย อำเภอเวียงสา

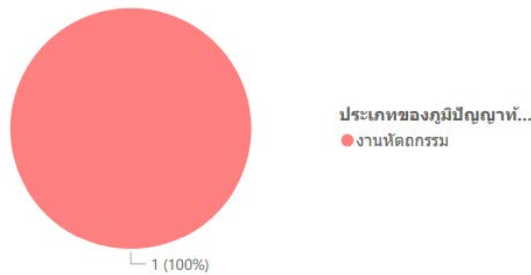
ตำบลอำนาไลย อำเภอเวียงสา พบภูมิปัญญาท้องถิ่นในพื้นที่ดังกล่าว 3 ด้าน ได้แก่ ด้านงานหัตถกรรม พบร้อยละ 50 โดยมีตัวอย่างเช่น จักรสาน ผ้าทอ เป็นต้น ด้านงานกลุ่มดนตรีพื้นบ้าน พบร้อยละ 25 โดยมีตัวอย่างเช่น วงซอพื้นเมือง เป็นต้น และด้านการทำอาหาร พบร้อยละ 25 ตัวอย่างเช่น ข้าวหลาม เป็นต้น โดยมีรายละเอียดแสดงดังภาพที่ 274



ชื่อภูมิปัญญาท้องถิ่น	การประชาสัมพันธ์/เผยแพร่	สถานะของภูมิปัญญาท้องถิ่น
เครือหมาน้อย (ใบอ่อนล่อน)	เผยแพร่/ใช้งานเฉพาะในชุมชน	ภูมิปัญญาท้องถิ่นดั้งเดิม
เจ้าหลวงวาว	เผยแพร่/ใช้งานเฉพาะในชุมชน	ภูมิปัญญาท้องถิ่นดั้งเดิม
ไหว้ผีขุนน้ำ	เผยแพร่/ใช้งานเฉพาะในชุมชน	ภูมิปัญญาท้องถิ่นดั้งเดิม
ไหว้ผีบรรพบุรุษหรือผีปญา	เผยแพร่/ใช้งานเฉพาะในชุมชน	ภูมิปัญญาท้องถิ่นดั้งเดิม
ไหว้ผีประจำวิญญาณแผ่นดิน	เผยแพร่/ใช้งานเฉพาะในชุมชน	ภูมิปัญญาท้องถิ่นดั้งเดิม
ไหว้ผีวิญญาณประจำข้าว	เผยแพร่/ใช้งานเฉพาะในชุมชน	ภูมิปัญญาท้องถิ่นดั้งเดิม
ไหว้ผีห้วยเจ้าบ้าน	เผยแพร่/ใช้งานเฉพาะในชุมชน	ภูมิปัญญาท้องถิ่นดั้งเดิม
ไหว้ผีอารักษ์หรือผีเจ้าที่เจ้าทาง	เผยแพร่/ใช้งานเฉพาะในชุมชน	ภูมิปัญญาท้องถิ่นดั้งเดิม
จักสานโดยใช้ดอกไม้ไฟ	ยังไม่เคยมีการเผยแพร่/ใช้เฉพาะบุคคล	ภูมิปัญญาท้องถิ่นที่ได้รับพัฒนาและต่อยอด
จักสานของใช้จากดอกไม้ไฟ	ยังไม่เคยมีการเผยแพร่/ใช้เฉพาะบุคคล	ภูมิปัญญาท้องถิ่นที่ได้รับพัฒนาและต่อยอด
จักสานจากดอกไม้ไฟ	ยังไม่เคยมีการเผยแพร่/ใช้เฉพาะบุคคล	ภูมิปัญญาท้องถิ่นที่ได้รับพัฒนาและต่อยอด
จักสานดอกไม้ไฟ	ยังไม่เคยมีการเผยแพร่/ใช้เฉพาะบุคคล	ภูมิปัญญาท้องถิ่นที่ได้รับพัฒนาและต่อยอด
จิกองหลัว	เผยแพร่/ใช้งานเฉพาะในชุมชน	ภูมิปัญญาท้องถิ่นดั้งเดิม
ทานสลากภัต	เผยแพร่/ใช้งานเฉพาะในชุมชน	ภูมิปัญญาท้องถิ่นดั้งเดิม
บวงสรวงเจ้าหลวงวาว	เผยแพร่/ใช้งานเฉพาะในชุมชน	ภูมิปัญญาท้องถิ่นดั้งเดิม
พิธีบายศรีสู่ขวัญ	เผยแพร่/ใช้งานเฉพาะในชุมชน	ภูมิปัญญาท้องถิ่นดั้งเดิม
สักการะพระครุบารอด	เผยแพร่/ใช้งานเฉพาะในชุมชน	ภูมิปัญญาท้องถิ่นดั้งเดิม
สู่ขวัญข้าว	เผยแพร่/ใช้งานเฉพาะในชุมชน	ภูมิปัญญาท้องถิ่นดั้งเดิม

ภาพที่ 275 ภูมิปัญญาที่พบในตำบลแสนทอง อำเภอท่าวังผา

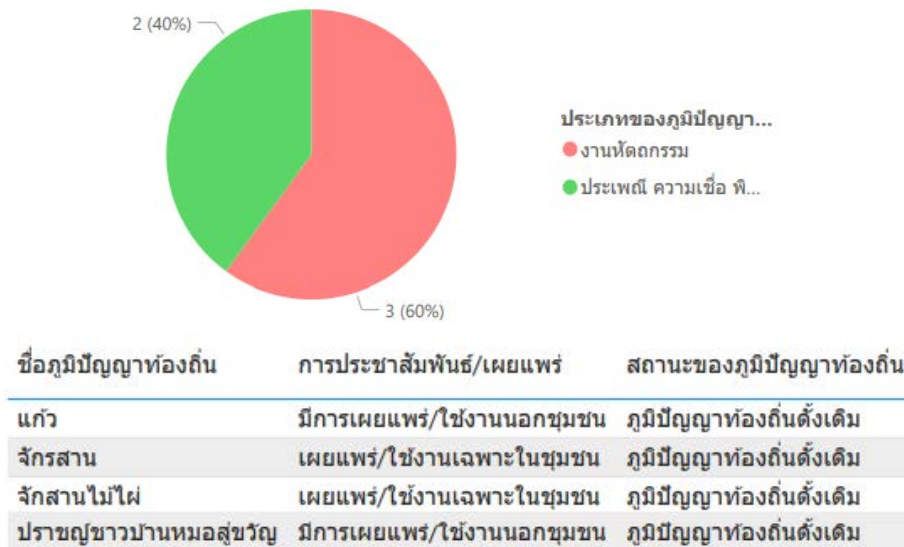
ตำบลแสนทอง อำเภอท่าวังผา พบภูมิปัญญาท้องถิ่นในพื้นที่ดังกล่าว 4 ด้าน ได้แก่ ด้านประเพณี ความเชื่อ พิธีกรรม พบร้อยละ 72.73 เช่น ไหว้ผีขุนน้ำ ไหว้ผีประจำวิญญาณแผ่นดิน เป็นต้น ด้านงานหัตถกรรม พบร้อยละ 22.73 เช่น จักสานโดยใช้ดอกไม้ไฟ จักสานของใช้จากดอกไม้ไฟ เป็นต้น และด้านการทำอาหาร พบร้อยละ 4.55 เช่น จิกองหลัว สู่ขวัญข้าว เครือหมาน้อย เป็นต้น โดยมีรายละเอียด แสดงดังภาพที่ 275



ชื่อภูมิปัญญาท้องถิ่น	การประชาสัมพันธ์/เผยแพร่	สถานะของภูมิปัญญาท้องถิ่น
จักสานดอกไม้ไฟ	เผยแพร่/ใช้งานเฉพาะในชุมชน	ภูมิปัญญาท้องถิ่นดั้งเดิม

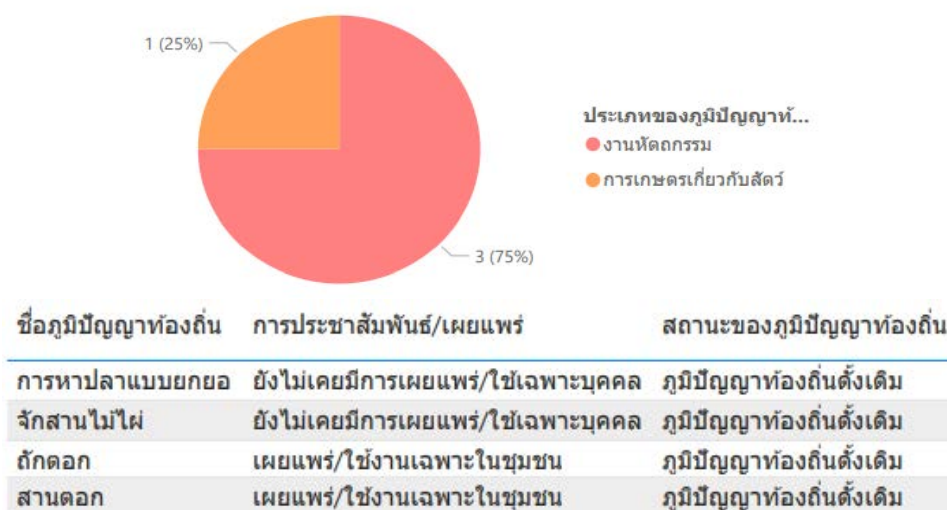
ภาพที่ 276 ภูมิปัญญาที่พบในตำบลจอมพระ อำเภอท่าวังผา

ตำบลจอมพระ อำเภอท่าวังผา พบเพียงภูมิปัญญาท้องถิ่นด้านงานหัตถกรรมเท่านั้น โดยมีตัวอย่างเช่น ถักดอก เป็นต้น โดยมีรายละเอียดแสดงดังภาพที่ 276



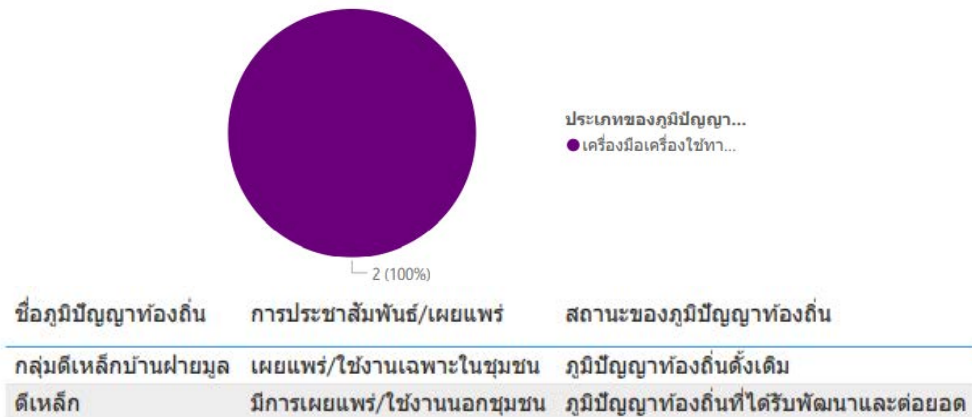
ภาพที่ 277 ภูมิปัญญาที่พบในตำบลตาลชุม อำเภอท่าวังผา

ตำบลตาลชุม อำเภอท่าวังผา พบภูมิปัญญาท้องถิ่นในพื้นที่ดังกล่าว 2 ด้าน ได้แก่ ด้านงานหัตถกรรม พบร้อยละ 60 โดยมีตัวอย่างเช่น จักสานไม้ไผ่ เป็นต้น ด้านประเพณี ความเชื่อ พิธีกรรม พบร้อยละ 40 โดยมีตัวอย่างเช่น ปราชญ์ชาวบ้านหมอสู่วัณ เป็นต้น โดยมีรายละเอียดแสดงดังภาพที่ 277



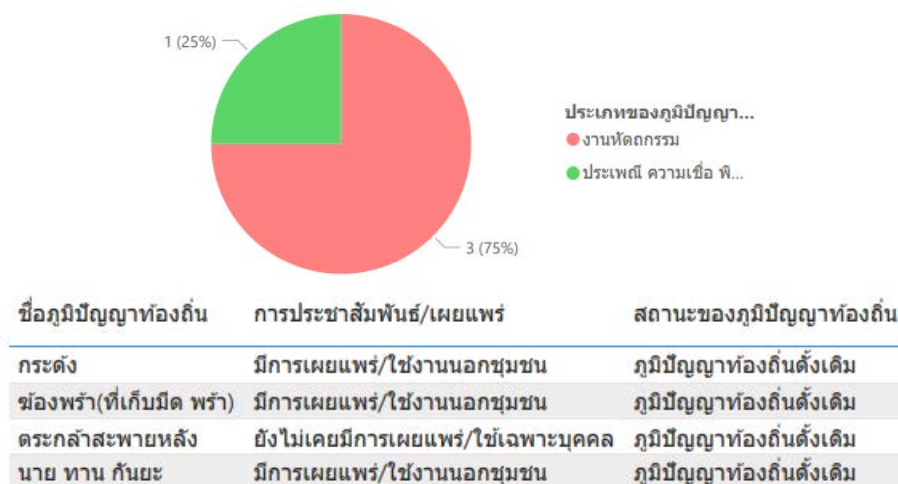
ภาพที่ 278 ภูมิปัญญาที่พบในตำบลท่าวังผา อำเภอท่าวังผา

ตำบลท่าวังผา อำเภอท่าวังผา พบภูมิปัญญาท้องถิ่นในพื้นที่ดังกล่าว 2 ด้าน ได้แก่ ด้านงานหัตถกรรม พบร้อยละ 75 โดยมีตัวอย่างเช่น ถักตอก สานตอก เป็นต้น ด้านการเกษตรเกี่ยวกับสัตว์ พบร้อยละ 25 โดยมีตัวอย่างเช่น การหาปลาแบบยกยอ เป็นต้น โดยมีรายละเอียดแสดงดังภาพที่ 278



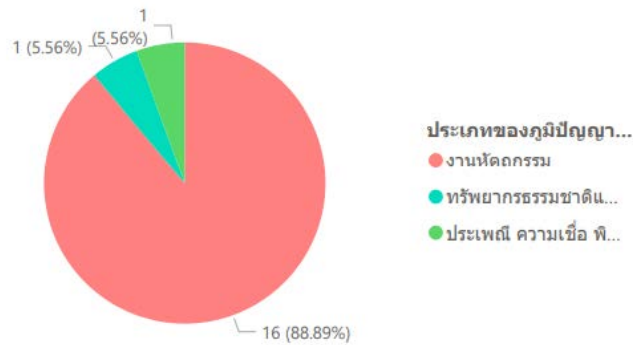
ภาพที่ 279 ภูมิปัญญาที่พบในตำบลป่าคา อำเภอท่าวังผา

ตำบลป่าคา อำเภอท่าวังผา พบเพียงภูมิปัญญาท้องถิ่นในด้านเครื่องมือเครื่องใช้ทางการเกษตร โดยมีตัวอย่างเช่น การตีเหล็ก เป็นต้น โดยมีรายละเอียดแสดงดังภาพที่ 279



ภาพที่ 280 ภูมิปัญญาที่พบในตำบลผาตอ อำเภอท่าวังผา

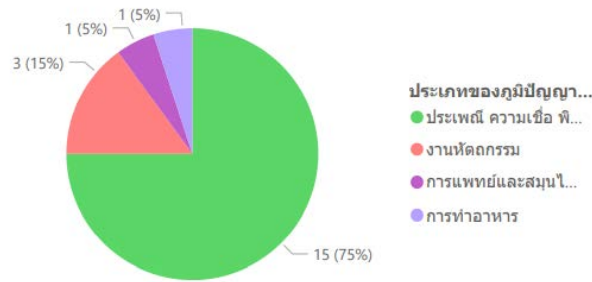
ตำบลผาตอ อำเภอท่าวังผา พบภูมิปัญญาท้องถิ่นในพื้นที่ดังกล่าว 2 ด้าน ได้แก่ ด้านงานหัตถกรรม พบร้อยละ 75 โดยมีตัวอย่างเช่น กระดัง ตะกล้าสะพายหลัง เป็นต้น และภูมิปัญญาด้านประเพณี ความเชื่อ พิธีกรรม พบร้อยละ 25 โดยมีรายละเอียดแสดงดังภาพที่ 280



ชื่อภูมิปัญญาท้องถิ่น	การประชาสัมพันธ์/เผยแพร่	สถานะของภูมิปัญญาท้องถิ่น
กน้าไม้ลำสัตว์	เผยแพร่/ใช้งานเฉพาะในชุมชน	ภูมิปัญญาท้องถิ่นดั้งเดิม
จักรวานไม้ไผ่	ยังไม่เคยมีการเผยแพร่/ใช้เฉพาะบุคคล	ภูมิปัญญาท้องถิ่นดั้งเดิม
จักรสานด้วยไม้ไผ่	มีการเผยแพร่/ใช้งานนอกชุมชน	ภูมิปัญญาท้องถิ่นดั้งเดิม
จักสานไม้ไผ่	เผยแพร่/ใช้งานเฉพาะในชุมชน	ภูมิปัญญาท้องถิ่นดั้งเดิม
ภูมิปัญญาสารดอก	ยังไม่เคยมีการเผยแพร่/ใช้เฉพาะบุคคล	ภูมิปัญญาท้องถิ่นดั้งเดิม
บ้านจักสาน, จักสาน	เผยแพร่/ใช้งานเฉพาะในชุมชน	ภูมิปัญญาท้องถิ่นที่ได้รับการพัฒนาและต่อยอด
ผ้าปัก	เผยแพร่/ใช้งานเฉพาะในชุมชน	ภูมิปัญญาท้องถิ่นดั้งเดิม
ผ้าปัก	เผยแพร่/ใช้งานเฉพาะในชุมชน	ภูมิปัญญาท้องถิ่นที่ได้รับการพัฒนาและต่อยอด
ผ้าปัก, ผ้าปักชาวเขา	เผยแพร่/ใช้งานเฉพาะในชุมชน	ภูมิปัญญาท้องถิ่นที่ได้รับการพัฒนาและต่อยอด
ผ้าปักชาวเขา	เผยแพร่/ใช้งานเฉพาะในชุมชน	ภูมิปัญญาท้องถิ่นดั้งเดิม
ผ้าปักชาวเขา	เผยแพร่/ใช้งานเฉพาะในชุมชน	ภูมิปัญญาท้องถิ่นที่ได้รับการพัฒนาและต่อยอด
ผ้าปักชาวเขา	มีการเผยแพร่/ใช้งานนอกชุมชน	ภูมิปัญญาท้องถิ่นที่ได้รับการพัฒนาและต่อยอด
สานดอก	เผยแพร่/ใช้งานเฉพาะในชุมชน	ภูมิปัญญาท้องถิ่นดั้งเดิม
หน้าไม้ ผ้าปัก	เผยแพร่/ใช้งานเฉพาะในชุมชน	ภูมิปัญญาท้องถิ่นดั้งเดิม

ภาพที่ 281 ภูมิปัญญาที่พบในตำบลผาทอง อำเภอท่าวังผา

ตำบลผาทอง อำเภอท่าวังผา พบภูมิปัญญาท้องถิ่นในพื้นที่ดังกล่าว 3 ด้าน ได้แก่ ด้านงานหัตถกรรม พบร้อยละ 88.89 โดยมีตัวอย่างเช่น จักสานจากไม้ไผ่ ผ้าปัก สานดอก เป็นต้น ด้านทรัพยากรธรรมชาติ พบร้อยละ 5.56 โดยมีตัวอย่างเช่น หน้าไม้ลำสัตว์ เป็นต้น และด้านประเพณี ความเชื่อ พิธีกรรม พบร้อยละ 5.56 โดยมีรายละเอียดแสดงดังภาพที่ 281



ชื่อภูมิปัญญาท้องถิ่น	การประชาสัมพันธ์/เผยแพร่	สถานะของภูมิปัญญาท้องถิ่น
เรียกขวัญ/สู่ขวัญ	เผยแพร่/ใช้งานเฉพาะในชุมชน	ภูมิปัญญาท้องถิ่นดั้งเดิม
เลี้ยงผีบ้านผีเรือน	เผยแพร่/ใช้งานเฉพาะในชุมชน	ภูมิปัญญาท้องถิ่นดั้งเดิม
เลี้ยงผีหม้อข้าวนี้้ง	เผยแพร่/ใช้งานเฉพาะในชุมชน	ภูมิปัญญาท้องถิ่นดั้งเดิม
โคมล้านนาเมืองยม	เผยแพร่/ใช้งานเฉพาะในชุมชน	ภูมิปัญญาท้องถิ่นที่ได้รับพัฒนาและต่อยอด
กินสลาก	เผยแพร่/ใช้งานเฉพาะในชุมชน	ภูมิปัญญาท้องถิ่นดั้งเดิม
จักสาน	มีการเผยแพร่/ใช้งานนอกชุมชน	ภูมิปัญญาท้องถิ่นที่ได้รับพัฒนาและต่อยอด
จักสานจากไม้ไผ่	เผยแพร่/ใช้งานเฉพาะในชุมชน	ภูมิปัญญาท้องถิ่นดั้งเดิม
दानข้าวใหม่	เผยแพร่/ใช้งานเฉพาะในชุมชน	ภูมิปัญญาท้องถิ่นดั้งเดิม
ทำข้าวแคบข้าวควบ	มีการเผยแพร่/ใช้งานนอกชุมชน	ภูมิปัญญาท้องถิ่นดั้งเดิม
พิธีเข้ากรรม	เผยแพร่/ใช้งานเฉพาะในชุมชน	ภูมิปัญญาท้องถิ่นดั้งเดิม
พิธีกรรมหมอเมื่อ	เผยแพร่/ใช้งานเฉพาะในชุมชน	ภูมิปัญญาท้องถิ่นดั้งเดิม
พิธีกินอ้อ	ยังไม่เคยมีการเผยแพร่/ใช้เฉพาะบุคคล	ภูมิปัญญาท้องถิ่นดั้งเดิม
พิธีวาไม้	เผยแพร่/ใช้งานเฉพาะในชุมชน	ภูมิปัญญาท้องถิ่นดั้งเดิม
พิธีส่งสะดวง	เผยแพร่/ใช้งานเฉพาะในชุมชน	ภูมิปัญญาท้องถิ่นดั้งเดิม
พิธีสืบชะตา	เผยแพร่/ใช้งานเฉพาะในชุมชน	ภูมิปัญญาท้องถิ่นดั้งเดิม
รดน้ำดำหัว	เผยแพร่/ใช้งานเฉพาะในชุมชน	ภูมิปัญญาท้องถิ่นดั้งเดิม
สร่งน้ำพระ	มีการเผยแพร่/ใช้งานนอกชุมชน	ภูมิปัญญาท้องถิ่นดั้งเดิม
สร่งน้ำพระธาตุ	มีการเผยแพร่/ใช้งานนอกชุมชน	ภูมิปัญญาท้องถิ่นดั้งเดิม
สู่ขวัญข้าวใหม่	เผยแพร่/ใช้งานเฉพาะในชุมชน	ภูมิปัญญาท้องถิ่นดั้งเดิม
หมอยาสมุนไพร	มีการเผยแพร่/ใช้งานนอกชุมชน	ภูมิปัญญาท้องถิ่นดั้งเดิม

ภาพที่ 282 ภูมิปัญญาที่พบในตำบลยม อำเภอท่าวังผา

ตำบลยม อำเภอท่าวังผา พบภูมิปัญญาท้องถิ่นที่หลากหลายในพื้นที่จำนวน 4 ด้าน ได้แก่ ภูมิปัญญาด้านประเพณี ความเชื่อ พิธีกรรม พบร้อยละ 75 ยกตัวอย่างเช่น เรียกขวัญ/สู่ขวัญ สร่งน้ำพระ สู่ขวัญข้าวใหม่ เป็นต้น ภูมิปัญญาด้านงานหัตถกรรม พบร้อยละ 15 ยกตัวอย่างเช่น จักสาน เป็นต้น ภูมิปัญญาด้านการแพทย์และสมุนไพร พบร้อยละ 5 ยกตัวอย่างเช่น หมอยาสมุนไพร เป็นต้น และภูมิปัญญาด้านการทำอาหาร พบร้อยละ 5 ยกตัวอย่างเช่น ทำข้าวแคบข้าวควบ เป็นต้น โดยมีรายละเอียดแสดงดังภาพที่ 282



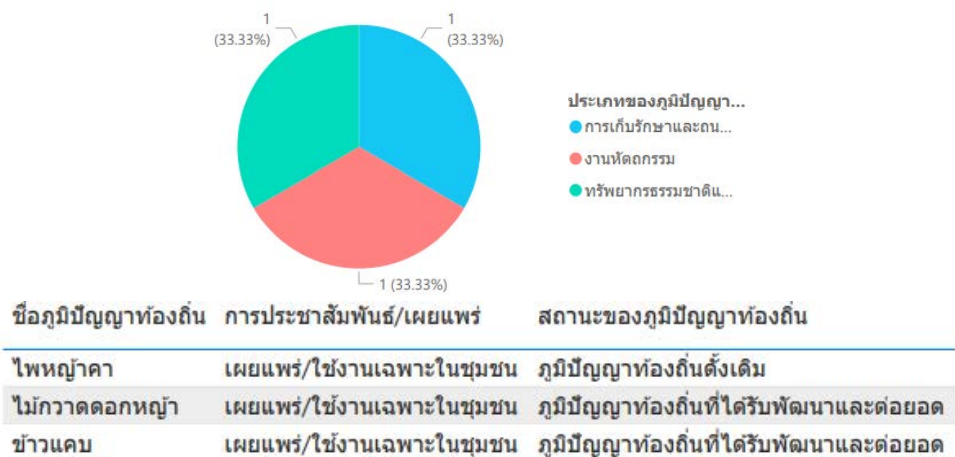
ภาพที่ 283 ภูมิปัญญาที่พบในตำบลริม อำเภอดำรงวิทยารัษฎานุประดิษฐ์

ตำบลริม อำเภอดำรงวิทยารัษฎานุประดิษฐ์ พบเพียงภูมิปัญญาด้านงานหัตถกรรมเพียงอย่างเดียว เช่น ผ้าหลบ โดยมีรายละเอียดแสดงดังภาพที่ 283



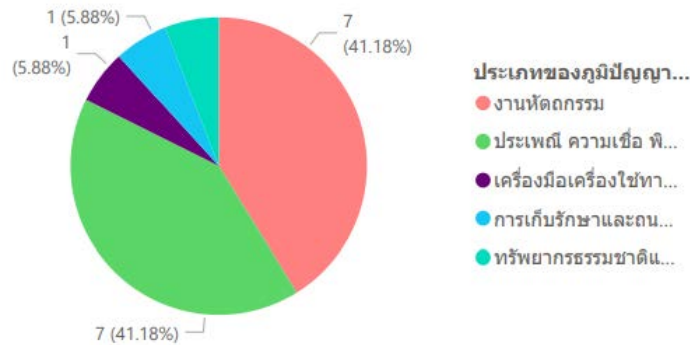
ภาพที่ 284 ภูมิปัญญาที่พบในตำบลศรีภูมิ อำเภอดำรงวิทยารัษฎานุประดิษฐ์

ตำบลศรีภูมิ อำเภอดำรงวิทยารัษฎานุประดิษฐ์ พบภูมิปัญญาท้องถิ่นในพื้นที่ดังกล่าว 2 ด้าน ได้แก่ ด้านงานหัตถกรรม พบร้อยละ 66.67 โดยมีตัวอย่างเช่น จักสานหวาย ผ้าทอไทลื้อบ้านดอนมูล เป็นต้น ด้านประเพณี ความเชื่อ พิธีกรรม พบร้อยละ 33.33 โดยมีตัวอย่างเช่น เลี้ยงผีปู่ย่า โดยมีรายละเอียดแสดงดังภาพที่ 284



ภาพที่ 285 ภูมิปัญญาที่พบในตำบลและ อำเภอดำรงวิทยารัษฎานุประดิษฐ์

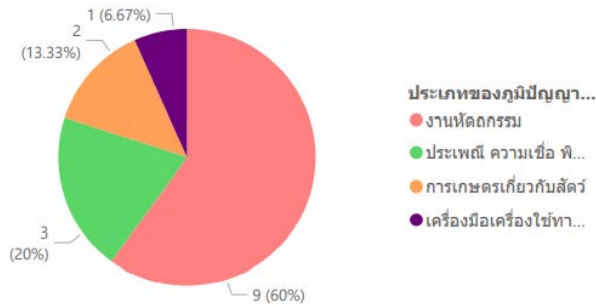
ตำบลและ อำเภอทุ่งช้าง พบภูมิปัญญาท้องถิ่นในพื้นที่ดังกล่าว 3 ด้าน ได้แก่ ด้านการเก็บรักษาและถนอมอาหาร พบร้อยละ 33.33 ยกตัวอย่างเช่น ข้าวแคบ ด้านงานหัตถกรรม พบร้อยละ 33.33 ยกตัวอย่างเช่น โพงพญาคา และด้านทรัพยากรธรรมชาติ พบร้อยละ 33.33 ยกตัวอย่างเช่น ไม้กวาดดอกหญ้า โดยมีรายละเอียดแสดงดังภาพที่ 285



ชื่อภูมิปัญญาท้องถิ่น	การประชาสัมพันธ์/เผยแพร่	สถานะของภูมิปัญญาท้องถิ่น
เครื่องจักสาน	มีการเผยแพร่/ใช้งานนอกชุมชน	ภูมิปัญญาท้องถิ่นดั้งเดิม
กันขงถักทอ	มีการเผยแพร่/ใช้งานนอกชุมชน	ภูมิปัญญาท้องถิ่นดั้งเดิม
ถูงยามไทลื้อ	มีการเผยแพร่/ใช้งานนอกชุมชน	ภูมิปัญญาท้องถิ่นดั้งเดิม
น้ำส้มคว้นไม้	มีการเผยแพร่/ใช้งานนอกชุมชน	ภูมิปัญญาท้องถิ่นที่ได้รับพัฒนาและต่อยอด
บ้านตีมีด	ยังไม่เคยมีการเผยแพร่/ใช้เฉพาะบุคคล	ภูมิปัญญาท้องถิ่นดั้งเดิม
บ้านฝักมีด	ยังไม่เคยมีการเผยแพร่/ใช้เฉพาะบุคคล	ภูมิปัญญาท้องถิ่นดั้งเดิม
ผ้าทอไทลื้อ	มีการเผยแพร่/ใช้งานนอกชุมชน	ภูมิปัญญาท้องถิ่นดั้งเดิม
ผ้ารองเชียง	มีการเผยแพร่/ใช้งานนอกชุมชน	นวัตกรรมที่คิดขึ้นมาใหม่
ริตศรีดอนชัย	มีการเผยแพร่/ใช้งานนอกชุมชน	ภูมิปัญญาท้องถิ่นดั้งเดิม
สานไม้กวาด	มีการเผยแพร่/ใช้งานนอกชุมชน	ภูมิปัญญาท้องถิ่นดั้งเดิม
สานกระต๊อบข้าว	มีการเผยแพร่/ใช้งานนอกชุมชน	ภูมิปัญญาท้องถิ่นดั้งเดิม
สานตาหลว	มีการเผยแพร่/ใช้งานนอกชุมชน	ภูมิปัญญาท้องถิ่นที่ได้รับพัฒนาและต่อยอด
หมอสู้ขวัญ	ยังไม่เคยมีการเผยแพร่/ใช้เฉพาะบุคคล	ภูมิปัญญาท้องถิ่นดั้งเดิม
หมอสู้ขวัญ (กระป๋อง)	เผยแพร่/ใช้งานเฉพาะในชุมชน	ภูมิปัญญาท้องถิ่นดั้งเดิม
หลอด	เผยแพร่/ใช้งานเฉพาะในชุมชน	ภูมิปัญญาท้องถิ่นดั้งเดิม

ภาพที่ 286 ภูมิปัญญาที่พบในตำบลงอบ อำเภอทุ่งช้าง

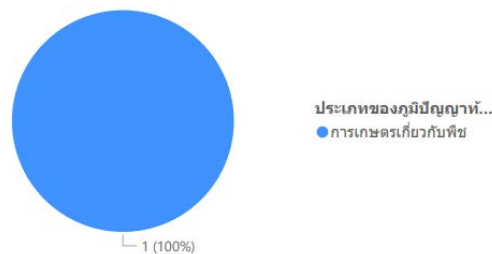
ตำบลงอบ อำเภอทุ่งช้าง พบภูมิปัญญาท้องถิ่นในพื้นที่ดังกล่าวหลายด้าน ได้แก่ ด้านงานหัตถกรรม พบร้อยละ 41.18 โดยมีตัวอย่างเช่น เครื่องจักสาน กันขงถักทอ เป็นต้น ด้านประเพณี ความเชื่อ พิธีกรรม พบร้อยละ 41.8 โดยมีตัวอย่างเช่น หมอสู้ขวัญ เป็นต้น ด้านเครื่องมือเครื่องใช้ทางการเกษตร พบร้อยละ 5.88 ยกตัวอย่างเช่น บ้านตีมีด บ้านฝักมีด ผ้ารองเชียง เป็นต้น ด้านการเก็บรักษาและถนอมอาหาร พบร้อยละ 5.88 ยกตัวอย่างเช่น ข้าวแคบ เป็นต้น ด้านทรัพยากรธรรมชาติ พบร้อยละ 5.88 ยกตัวอย่างเช่น น้ำส้มคว้นไม้ เป็นต้น โดยมีรายละเอียดแสดงดังภาพที่ 286



ชื่อภูมิปัญญาท้องถิ่น	การประชาสัมพันธ์/เผยแพร่	สถานะของภูมิปัญญาท้องถิ่น
เซทเครื่องตีจากไม้	มีการเผยแพร่/ใช้งานนอกชุมชน	ภูมิปัญญาท้องถิ่นที่ได้รับการพัฒนาและต่อยอด
กระดัง	เผยแพร่/ใช้งานเฉพาะในชุมชน	ภูมิปัญญาท้องถิ่นดั้งเดิม
กระดืบข้าว	เผยแพร่/ใช้งานเฉพาะในชุมชน	ภูมิปัญญาท้องถิ่นดั้งเดิม
กระบาย	มีการเผยแพร่/ใช้งานนอกชุมชน	ภูมิปัญญาท้องถิ่นดั้งเดิม
ก้วยสลาก	เผยแพร่/ใช้งานเฉพาะในชุมชน	ภูมิปัญญาท้องถิ่นดั้งเดิม
ซ็อง	มีการเผยแพร่/ใช้งานนอกชุมชน	ภูมิปัญญาท้องถิ่นดั้งเดิม
งอบ	มีการเผยแพร่/ใช้งานนอกชุมชน	ภูมิปัญญาท้องถิ่นที่ได้รับการพัฒนาและต่อยอด
จานใบไม้	เผยแพร่/ใช้งานเฉพาะในชุมชน	ภูมิปัญญาท้องถิ่นดั้งเดิม
ตะกร้าไม้ไผ่	เผยแพร่/ใช้งานเฉพาะในชุมชน	ภูมิปัญญาท้องถิ่นดั้งเดิม
บายศรี	เผยแพร่/ใช้งานเฉพาะในชุมชน	ภูมิปัญญาท้องถิ่นดั้งเดิม
ผ้าทอมือบ้านหนอง	เผยแพร่/ใช้งานเฉพาะในชุมชน	ภูมิปัญญาท้องถิ่นดั้งเดิม
ผ้าทอมือบ้านหัวเมือง	เผยแพร่/ใช้งานเฉพาะในชุมชน	ภูมิปัญญาท้องถิ่นที่ได้รับการพัฒนาและต่อยอด
ฝักพว้า	มีการเผยแพร่/ใช้งานนอกชุมชน	ภูมิปัญญาท้องถิ่นที่ได้รับการพัฒนาและต่อยอด
พิธีบายศรีสู่ขวัญ	มีการเผยแพร่/ใช้งานนอกชุมชน	ภูมิปัญญาท้องถิ่นดั้งเดิม
ฮอกวัว ฮอกควาย (กระดัง)	มีการเผยแพร่/ใช้งานนอกชุมชน	ภูมิปัญญาท้องถิ่นดั้งเดิม

ภาพที่ 287 ภูมิปัญญาที่พบในตำบลศรีชะเกษ อำเภอนาน้อย

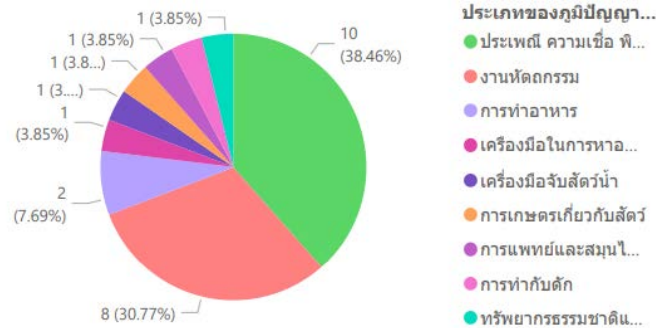
ตำบลศรีชะเกษ อำเภอนาน้อย พบภูมิปัญญาท้องถิ่นในพื้นที่ดังกล่าวหลากหลายด้าน ได้แก่ ด้านงานหัตถกรรม พบร้อยละ 60 โดยมีตัวอย่างเช่น ผ้าทอมือบ้านหนอง ผ้าทอมือบ้านหัวเมือง เป็นต้น ด้านประเพณี ความเชื่อ พิธีกรรม พบร้อยละ 20 ยกตัวอย่างเช่น พิธีบายศรีสู่ขวัญ เป็นต้น ด้านการเกษตรเกี่ยวกับสัตว์ พบร้อยละ 13.33 ยกตัวอย่างเช่น ฮอกวัว ฮอกควาย เป็นต้น ด้านเครื่องมือเครื่องใช้ พบร้อยละ 6.67 เช่นงอบ ฝักพว้า กระบาย เป็นต้น โดยมีรายละเอียดแสดงดังภาพที่ 287



ชื่อภูมิปัญญาท้องถิ่น	การประชาสัมพันธ์/เผยแพร่	สถานะของภูมิปัญญาท้องถิ่น
ไข่เค็ม	ยังไม่เคยมีการเผยแพร่/ใช้เฉพาะบุคคล	ภูมิปัญญาท้องถิ่นที่ได้รับการพัฒนาและต่อยอด

ภาพที่ 288 ภูมิปัญญาที่พบในตำบลเมืองลี อำเภอนาหมื่น

ตำบลเมืองลี อำเภอนาหมื่น พบเพียง 1 ภูมิภาคด้านการเกษตรที่เกี่ยวกับพืช โดยมี ตัวอย่างเช่น ไข่เค็ม โดยมีรายละเอียดแสดงดังภาพที่ 288



ชื่อภูมิภาคปัญหาท้องถิ่น	การประชาสัมพันธ์/เผยแพร่	สถานะของภูมิภาคปัญหาท้องถิ่น
เลี้ยงปากดำน	เผยแพร่/ใช้งานเฉพาะในชุมชน	ภูมิภาคปัญหาท้องถิ่นดั้งเดิม
เลี้ยงผีไร่	เผยแพร่/ใช้งานเฉพาะในชุมชน	ภูมิภาคปัญหาท้องถิ่นดั้งเดิม
เอาฮัม	เผยแพร่/ใช้งานเฉพาะในชุมชน	ภูมิภาคปัญหาท้องถิ่นดั้งเดิม
โคมไฟ	เผยแพร่/ใช้งานเฉพาะในชุมชน	ภูมิภาคปัญหาท้องถิ่นดั้งเดิม
ใส่ตุ้มหาปลา	ยังไม่เคยมีการเผยแพร่/ใช้เฉพาะบุคคล	ภูมิภาคปัญหาท้องถิ่นดั้งเดิม
ไช	เผยแพร่/ใช้งานเฉพาะในชุมชน	ภูมิภาคปัญหาท้องถิ่นดั้งเดิม
ไม่กวาด(ดอกก่ง)	มีการเผยแพร่/ใช้งานนอกชุมชน	ภูมิภาคปัญหาท้องถิ่นที่ได้รับการพัฒนาและต่อยอด
ก้วย	เผยแพร่/ใช้งานเฉพาะในชุมชน	ภูมิภาคปัญหาท้องถิ่นดั้งเดิม
กินดอกแดง	มีการเผยแพร่/ใช้งานนอกชุมชน	ภูมิภาคปัญหาท้องถิ่นดั้งเดิม
จักรสานไม้ไผ่	เผยแพร่/ใช้งานเฉพาะในชุมชน	ภูมิภาคปัญหาท้องถิ่นดั้งเดิม
จักรสานไม้ไผ่(ซ้อง)	เผยแพร่/ใช้งานเฉพาะในชุมชน	ภูมิภาคปัญหาท้องถิ่นดั้งเดิม
จักสานหญ้าสามเหลี่ยม	มีการเผยแพร่/ใช้งานนอกชุมชน	ภูมิภาคปัญหาท้องถิ่นที่ได้รับการพัฒนาและต่อยอด
ตุ้มสมุนไพร	เผยแพร่/ใช้งานเฉพาะในชุมชน	ภูมิภาคปัญหาท้องถิ่นดั้งเดิม
ดาหลาว	เผยแพร่/ใช้งานเฉพาะในชุมชน	ภูมิภาคปัญหาท้องถิ่นดั้งเดิม
บวงสรวงเจ้าหลวงบ่อเกลือ	เผยแพร่/ใช้งานเฉพาะในชุมชน	ภูมิภาคปัญหาท้องถิ่นดั้งเดิม
พิธีแก้ม	เผยแพร่/ใช้งานเฉพาะในชุมชน	ภูมิภาคปัญหาท้องถิ่นดั้งเดิม
พิธีสืบชะตา	เผยแพร่/ใช้งานเฉพาะในชุมชน	ภูมิภาคปัญหาท้องถิ่นดั้งเดิม
มองดกปลา	เผยแพร่/ใช้งานเฉพาะในชุมชน	ภูมิภาคปัญหาท้องถิ่นดั้งเดิม
วิถีตุ้มเกลือ	เผยแพร่/ใช้งานเฉพาะในชุมชน	ภูมิภาคปัญหาท้องถิ่นที่ได้รับการพัฒนาและต่อยอด
วิธี ต้มข้าว	เผยแพร่/ใช้งานเฉพาะในชุมชน	ภูมิภาคปัญหาท้องถิ่นดั้งเดิม
สังเคราะห์	เผยแพร่/ใช้งานเฉพาะในชุมชน	ภูมิภาคปัญหาท้องถิ่นดั้งเดิม
สานไช	มีการเผยแพร่/ใช้งานนอกชุมชน	ภูมิภาคปัญหาท้องถิ่นดั้งเดิม
สานซ้องใส่ปลา	เผยแพร่/ใช้งานเฉพาะในชุมชน	ภูมิภาคปัญหาท้องถิ่นที่ได้รับการพัฒนาและต่อยอด
ส้มไก่	เผยแพร่/ใช้งานเฉพาะในชุมชน	ภูมิภาคปัญหาท้องถิ่นดั้งเดิม
สัชวัลญ	เผยแพร่/ใช้งานเฉพาะในชุมชน	ภูมิภาคปัญหาท้องถิ่นดั้งเดิม
หวดหุงข้าว	เผยแพร่/ใช้งานเฉพาะในชุมชน	ภูมิภาคปัญหาท้องถิ่นดั้งเดิม

ภาพที่ 289 ภูมิภาคปัญหาที่พบในตำบลบ่อเกลือใต้ อำเภอบ่อเกลือ

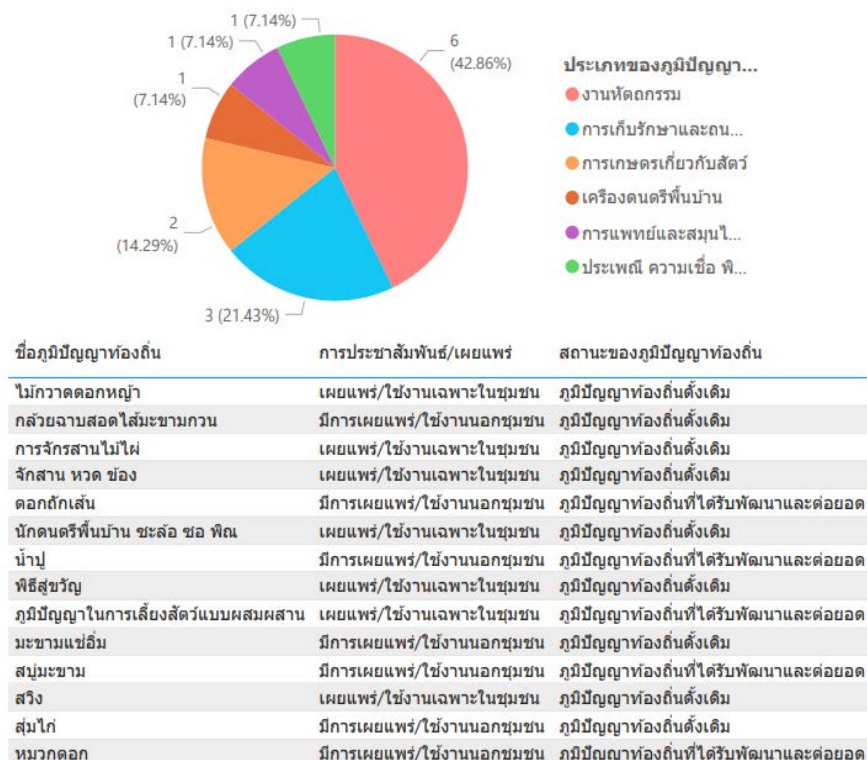
ตำบลบ่อเกลือใต้ อำเภอบ่อเกลือ พบภูมิภาคปัญหาท้องถิ่นในพื้นที่ดังกล่าวหลากหลายเป็นจำนวนมาก ได้แก่ ด้านประเพณี ความเชื่อ พิธีกรรม พบร้อยละ 38.46 เช่น พิธีแก้ม พิธีสังเคราะห์ เป็นต้น ด้านงานหัตถกรรม พบร้อยละ 30.77 เช่น จักสานไม้ไผ่ เป็นต้น ด้านการทำอาหาร 7.69 พบร้อยละ วิถีตุ้มเกลือ เป็นต้น ด้านเครื่องมือในการหาอาหาร พบร้อยละ 3.85 เช่น วิธีต้มข้าว เป็นต้น ด้าน

เครื่องมือจับสัตว์น้ำ พบร้อยละ 3.85 ตัวอย่างเช่น ไซ ตาเหลว เป็นต้น ด้านการเกษตรเกี่ยวกับสัตว์ พบร้อยละ 3.85 ตัวอย่างเช่น สุ่มไก่ มงตปลา เป็นต้น ด้านการแพทย์และสมุนไพร พบร้อยละ 3.85 เช่น กินดอกแดง เป็นต้น ด้านการทำกับดัก พบร้อยละ 3.85 เช่น ตาเหลว เป็นต้น ด้านทรัพยากรธรรมชาติ พบร้อยละ 3.85 เช่น ก้วย เป็นต้น โดยมีรายละเอียดแสดงดังภาพที่ 289



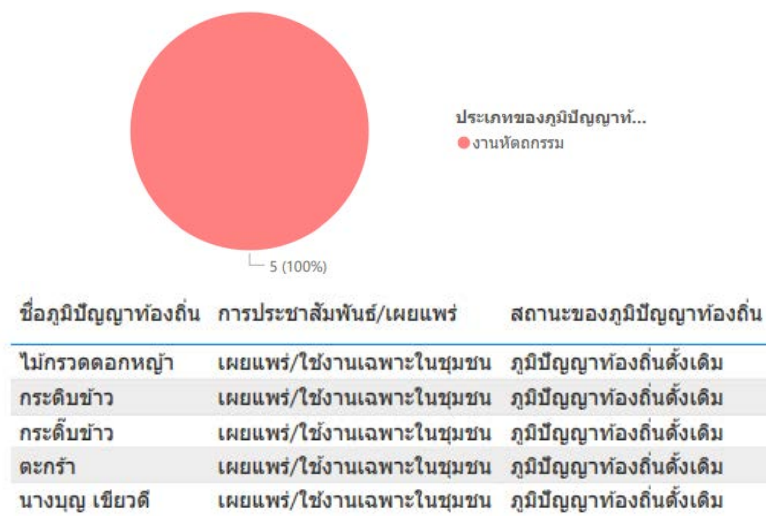
ภาพที่ 290 ภูมิปัญญาที่พบในตำบลบ้านฟ้า อำเภอบ้านหลวง

ภูมิปัญญาด้านประเพณี ความเชื่อ พิธีกรรม เป็นภูมิปัญญาเพียงอย่างเดียวที่พบในพื้นที่ตำบลบ้านฟ้า อำเภอบ้านหลวง โดยมีตัวอย่างเช่น สงเคราะห์ส่วขวัญ เป็นต้น โดยมีรายละเอียดแสดงดังภาพที่ 290



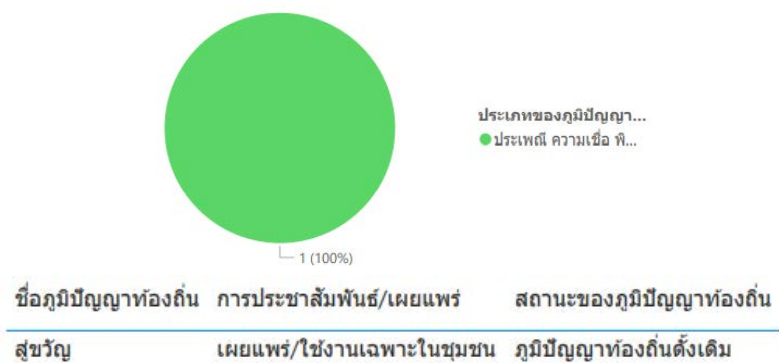
ภาพที่ 291 ภูมิปัญญาที่พบในตำบลบ้านฟ้า อำเภอบ้านหลวง

ตำบลบ้านฟ้า อำเภอบ้านหลวง พบภูมิปัญญาด้านงานหัตถกรรม เป็นส่วนใหญ่ โดยพบร้อยละ 42.86 เช่น จักสาน หวด ซ้อง เป็นต้น โดยมีภูมิปัญญาด้านการเก็บและรักษาถนอมอาหาร พบร้อยละ 21.43 เช่น มะขามแช่อิ่ม น้ำปู เป็นต้น และพบภูมิปัญญาด้านการเกษตรเกี่ยวกับสัตว์ ในร้อยละ 14.29 เช่น สวิง เป็นต้น โดยมีภูมิปัญญาด้านเครื่องดนตรีพื้นบ้าน ภูมิปัญญาด้านการแพทย์และสมุนไพร และภูมิปัญญาด้านประเพณี ความเชื่อ พิธีกรรม โดยพบภูมิปัญญาเหล่านั้นเพียงร้อยละ 7.14 โดยมีรายละเอียดแสดงดังภาพที่ 291



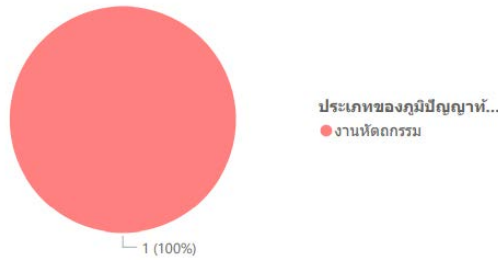
ภาพที่ 292 ภูมิปัญญาที่พบในตำบลป่าคาหลวง อำเภอบ้านหลวง

ตำบลป่าคาหลวง อำเภอบ้านหลวง พบเพียงภูมิปัญญาท้องถิ่นด้านงานหัตถกรรมในพื้นที่เท่านั้น เช่น ตะกร้า กระดืบข้าว เป็นต้น โดยมีรายละเอียดแสดงดังภาพที่ 292



ภาพที่ 293 ภูมิปัญญาที่พบในตำบลสวด อำเภอบ้านหลวง

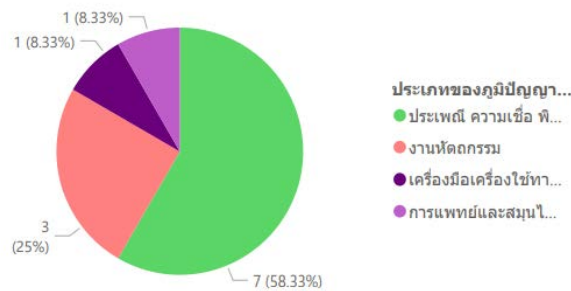
ตำบลสวด อำเภอบ้านหลวง พบเพียงภูมิปัญญาท้องถิ่นด้านประเพณี ความเชื่อ พิธีกรรม ในพื้นที่เท่านั้น เช่น การส่วขวัญ เป็นต้น โดยมีรายละเอียดแสดงดังภาพที่ 293



ชื่อภูมิปัญญาท้องถิ่น การประชาสัมพันธ์/เผยแพร่ สถานะของภูมิปัญญาท้องถิ่น
 อีฐมอญบ้านนางศ์ มีการเผยแพร่/ใช้งานนอกชุมชน ภูมิปัญญาท้องถิ่นที่ได้รับการพัฒนาและต่อยอด

ภาพที่ 294 ภูมิปัญญาที่พบในตำบลเจดีย์ชัย อำเภอบัว

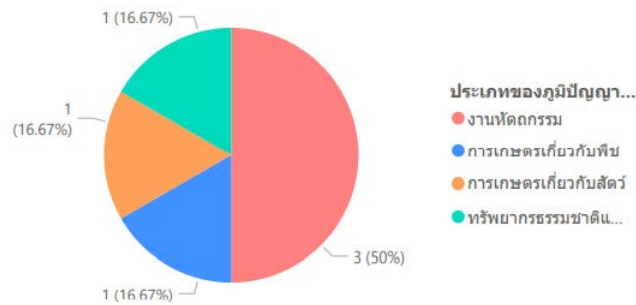
ตำบลเจดีย์ชัย อำเภอบัว พบเพียงภูมิปัญญาท้องถิ่นด้านงานหัตถกรรมในพื้นที่เท่านั้น เช่น อีฐมอญ เป็นต้น โดยมีรายละเอียดแสดงดังภาพที่ 294



ชื่อภูมิปัญญาท้องถิ่น	การประชาสัมพันธ์/เผยแพร่	สถานะของภูมิปัญญาท้องถิ่น
ก้นน้ำผึ้งพญา(อ้อ)	ยังไม่เคยมีการเผยแพร่/ใช้เฉพาะบุคคล	ภูมิปัญญาท้องถิ่นดั้งเดิม
ดอกไม้จันทร์	ยังไม่เคยมีการเผยแพร่/ใช้เฉพาะบุคคล	ภูมิปัญญาท้องถิ่นดั้งเดิม
दानข้าวใหม่บ้านดีด	เผยแพร่/ใช้งานเฉพาะในชุมชน	ภูมิปัญญาท้องถิ่นดั้งเดิม
दानนาคอนบ้านดีด	เผยแพร่/ใช้งานเฉพาะในชุมชน	ภูมิปัญญาท้องถิ่นดั้งเดิม
ถุงยาม	เผยแพร่/ใช้งานเฉพาะในชุมชน	นวัตกรรมที่คิดขึ้นมาใหม่
ทำมิดพรา บ้านมอน หมู่3	เผยแพร่/ใช้งานเฉพาะในชุมชน	ภูมิปัญญาท้องถิ่นดั้งเดิม
นวดแผนไทย	มีการเผยแพร่/ใช้งานนอกชุมชน	ภูมิปัญญาท้องถิ่นที่ได้รับการพัฒนาและต่อยอด
บุง	ยังไม่เคยมีการเผยแพร่/ใช้เฉพาะบุคคล	ภูมิปัญญาท้องถิ่นดั้งเดิม
ผ้าทอไทลื้อ	เผยแพร่/ใช้งานเฉพาะในชุมชน	ภูมิปัญญาท้องถิ่นดั้งเดิม
มวลสารดอกไม้วัดม่วง	เผยแพร่/ใช้งานเฉพาะในชุมชน	ภูมิปัญญาท้องถิ่นที่ได้รับการพัฒนาและต่อยอด
สงก่าเกิดและสงชะตา	ยังไม่เคยมีการเผยแพร่/ใช้เฉพาะบุคคล	ภูมิปัญญาท้องถิ่นดั้งเดิม
สูชวัญ	เผยแพร่/ใช้งานเฉพาะในชุมชน	ภูมิปัญญาท้องถิ่นดั้งเดิม

ภาพที่ 295 ภูมิปัญญาที่พบในตำบลวรรณคร อำเภอบัว

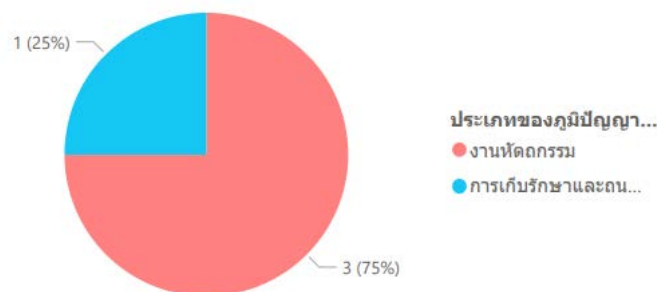
ตำบลวรรณคร อำเภอบัว พบภูมิปัญญาท้องถิ่นในหลากหลายด้าน เช่น ด้านประเพณี ความเชื่อ พิธีกรรม พบร้อยละ 58.33 เช่น สูชวัญ เป็นต้น ด้านงานหัตถกรรม พบร้อยละ 25 เช่น ผ้าทอไทลื้อ เป็นต้น ด้านเครื่องมือเครื่องใช้ พบร้อยละ 8.33 เช่น ถุงยาม เป็นต้น และด้านการแพทย์และสมุนไพร พบร้อยละ 8.33 เช่น นวดแผนไทย เป็นต้น โดยมีรายละเอียดแสดงดังภาพที่ 295



ชื่อภูมิปัญญาท้องถิ่น	การประชาสัมพันธ์/เผยแพร่	สถานะของภูมิปัญญาท้องถิ่น
เครื่องจักสาน, จักสานหวาย	มีการเผยแพร่/ใช้งานนอกชุมชน	ภูมิปัญญาท้องถิ่นที่ได้รับการพัฒนาและต่อยอด
ไหมฝ้าย	มีการเผยแพร่/ใช้งานนอกชุมชน	ภูมิปัญญาท้องถิ่นดั้งเดิม
จักดอกไหมฝ้าย	เผยแพร่/ใช้งานเฉพาะในชุมชน	ภูมิปัญญาท้องถิ่นที่ได้รับการพัฒนาและต่อยอด
ดกขุ่ม	มีการเผยแพร่/ใช้งานนอกชุมชน	ภูมิปัญญาท้องถิ่นดั้งเดิม
ต่อแพลาก, ล่องแพ	มีการเผยแพร่/ใช้งานนอกชุมชน	ภูมิปัญญาท้องถิ่นที่ได้รับการพัฒนาและต่อยอด
สานดอก(ไหมฝ้าย)	เผยแพร่/ใช้งานเฉพาะในชุมชน	ภูมิปัญญาท้องถิ่นดั้งเดิม

ภาพที่ 296 ภูมิปัญญาที่พบในตำบลเมืองจ๋าง อำเภอกู่เพียง

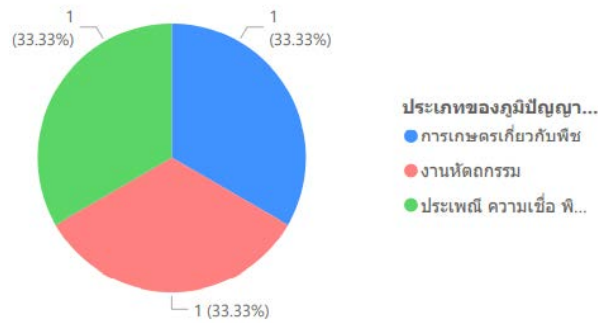
ตำบลเมืองจ๋าง อำเภอกู่เพียง พบภูมิปัญญาในท้องถิ่นที่หลากหลาย โดยมีภูมิปัญญาด้านงานหัตถกรรม พบมากถึงร้อยละ 50 จากภูมิปัญญาทั้งหมดในพื้นที่ ยกตัวอย่างเช่น จักสาน เป็นต้น โดยมีภูมิปัญญาด้านอื่นๆ แสดงดังภาพที่ 296



ชื่อภูมิปัญญาท้องถิ่น	การประชาสัมพันธ์/เผยแพร่	สถานะของภูมิปัญญาท้องถิ่น
เมี่ยง	เผยแพร่/ใช้งานเฉพาะในชุมชน	ภูมิปัญญาท้องถิ่นดั้งเดิม
ไม้วาดดอกหนุ่ย	เผยแพร่/ใช้งานเฉพาะในชุมชน	นวัตกรรมที่คิดขึ้นมาใหม่
จักสาน	มีการเผยแพร่/ใช้งานนอกชุมชน	ภูมิปัญญาท้องถิ่นที่ได้รับการพัฒนาและต่อยอด
ทอผ้า	มีการเผยแพร่/ใช้งานนอกชุมชน	ภูมิปัญญาท้องถิ่นดั้งเดิม

ภาพที่ 297 ภูมิปัญญาที่พบในตำบลน้ำเกี๋ยน อำเภอกู่เพียง

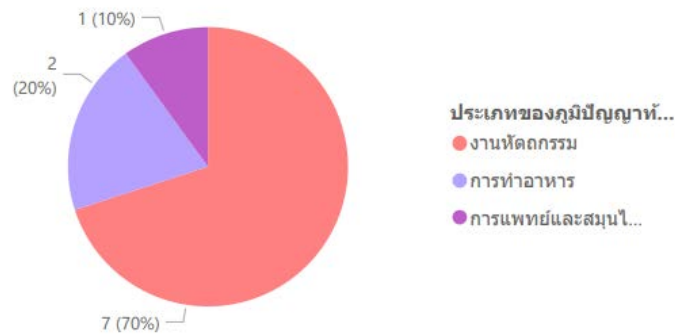
ตำบลน้ำเกี๋ยน อำเภอกู่เพียง พบ 2 ภูมิปัญญาท้องถิ่น ได้แก่ งานหัตถกรรม พบร้อยละ 75 เช่น จักสาน ทอผ้า เป็นต้น และด้านการเก็บรักษาและถนอมอาหาร พบร้อยละ 25 เช่น เมี่ยง เป็นต้น โดยมีรายละเอียดแสดงดังภาพที่ 297



ชื่อภูมิปัญญาท้องถิ่น	การประชาสัมพันธ์/เผยแพร่	สถานะของภูมิปัญญาท้องถิ่น
จักสาน	เผยแพร่/ใช้งานเฉพาะในชุมชน	ภูมิปัญญาท้องถิ่นที่ได้รับการพัฒนาและต่อยอด
ท่าเมืงมะม่วงหิมพานต์	เผยแพร่/ใช้งานเฉพาะในชุมชน	นวัตกรรมที่คิดขึ้นมาใหม่
หมอลสมุนไพรมอ	ยังไม่เคยมีการเผยแพร่/ใช้เฉพาะบุคคล	ภูมิปัญญาท้องถิ่นที่ได้รับการพัฒนาและต่อยอด

ภาพที่ 298 ภูมิปัญญาที่พบในตำบลน้ำแก่น อำเภอกุเพียง

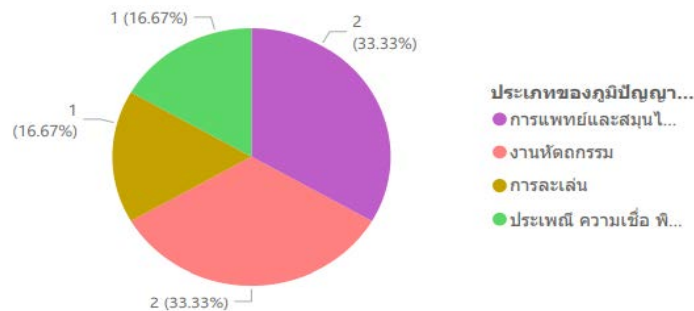
ตำบลน้ำแก่น อำเภอกุเพียง พบภูมิปัญญาท้องถิ่นในพื้นที่ดังกล่าวจำนวน 3 ภูมิปัญญา เช่น ด้านการเกษตรเกี่ยวกับพืช พบร้อยละ 33.33 เช่น ท่าเมืงมะม่วงหิมพานต์ เป็นต้น ด้านงานหัตถกรรม พบร้อยละ 33.33 เช่น จักสาน เป็นต้น ด้านประเพณี ความเชื่อ พิธีกรรม พบร้อยละ 33.33 เช่น หมอลสมุนไพรมอ เป็นต้น โดยมีรายละเอียดแสดงดังภาพที่ 298



ชื่อภูมิปัญญาท้องถิ่น	การประชาสัมพันธ์/เผยแพร่	สถานะของภูมิปัญญาท้องถิ่น
เรือแข่งเสือเด่า	ยังไม่เคยมีการเผยแพร่/ใช้เฉพาะบุคคล	ภูมิปัญญาท้องถิ่นดั้งเดิม
ขนมพูน สบู่เหลว	มีการเผยแพร่/ใช้งานนอกชุมชน	ภูมิปัญญาท้องถิ่นดั้งเดิม
ไข่เค็มใบเตยครุระเบียบ	มีการเผยแพร่/ใช้งานนอกชุมชน	ภูมิปัญญาท้องถิ่นที่ได้รับการพัฒนาและต่อยอด
ไพศาลี	มีการเผยแพร่/ใช้งานนอกชุมชน	ภูมิปัญญาท้องถิ่นดั้งเดิม
ไส้ข้าวเมะยุพิน	มีการเผยแพร่/ใช้งานนอกชุมชน	ภูมิปัญญาท้องถิ่นดั้งเดิม
กลุ่มจักสานบ้านห้วยไฮ	เผยแพร่/ใช้งานเฉพาะในชุมชน	ภูมิปัญญาท้องถิ่นดั้งเดิม
จักสาน	มีการเผยแพร่/ใช้งานนอกชุมชน	ภูมิปัญญาท้องถิ่นดั้งเดิม
จักสานบ้านปัวชัย	มีการเผยแพร่/ใช้งานนอกชุมชน	ภูมิปัญญาท้องถิ่นที่ได้รับการพัฒนาและต่อยอด
ส้มโก๋	มีการเผยแพร่/ใช้งานนอกชุมชน	ภูมิปัญญาท้องถิ่นดั้งเดิม

ภาพที่ 299 ภูมิปัญญาที่พบในตำบลฝายแก้ว อำเภอกุเพียง

ตำบลฝายแก้ว อำเภอภูเพียง พบภูมิปัญญาท้องถิ่น 3 ด้าน ได้แก่ ด้านงานหัตถกรรม พบร้อยละ 70 เช่น จักสาน ด้านการทำอาหาร พบร้อยละ 70 เช่น ไข่เค็มใบเตย เป็นต้น ด้านการแพทย์และสมุนไพร พบร้อยละ 10 เช่น ไผ่คาก เป็นต้น โดยมีรายละเอียดแสดงดังภาพที่ 299



ชื่อภูมิปัญญาท้องถิ่น	การประชาสัมพันธ์/เผยแพร่	สถานะของภูมิปัญญาท้องถิ่น
การใช้สมุนไพรรักษาโรค	เผยแพร่/ใช้งานเฉพาะในชุมชน	ภูมิปัญญาท้องถิ่นที่ได้รับการพัฒนาและต่อยอด
การจักสาน	เผยแพร่/ใช้งานเฉพาะในชุมชน	ภูมิปัญญาท้องถิ่นที่ได้รับการพัฒนาและต่อยอด
สะล้อ ซอ ซึง	มีการเผยแพร่/ใช้งานนอกชุมชน	ภูมิปัญญาท้องถิ่นดั้งเดิม
สะล้อซอซึง	มีการเผยแพร่/ใช้งานนอกชุมชน	ภูมิปัญญาท้องถิ่นดั้งเดิม

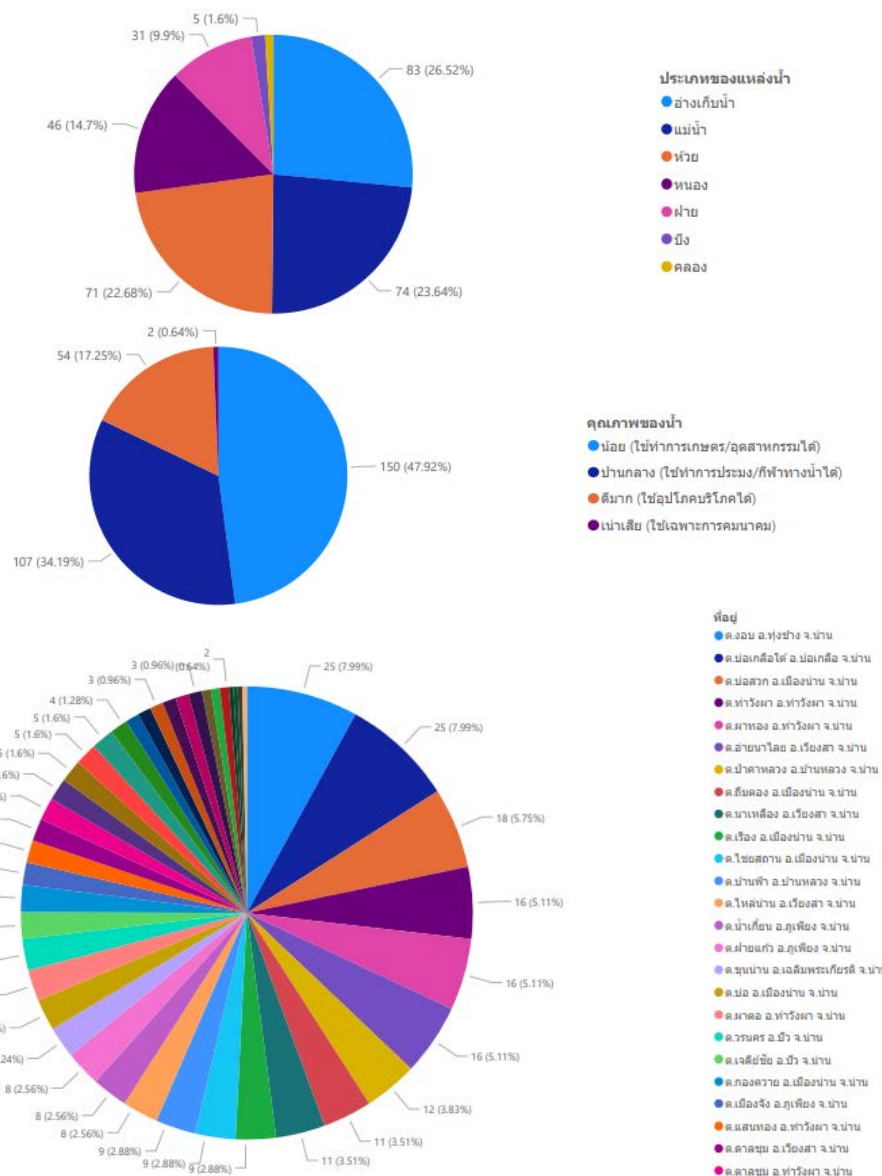
ภาพที่ 300 ภูมิปัญญาที่พบในตำบลพงษ์ อำเภอสันติสุข

ตำบลพงษ์ อำเภอสันติสุข พบภูมิปัญญาท้องถิ่นในพื้นที่จำนวน 3 ด้าน ได้แก่ ด้านการแพทย์และสมุนไพร ร้อยละ 33.33 เช่น การใช้สมุนไพรรักษาโรค เป็นต้น ด้านงานหัตถกรรม พบร้อยละ 33.33 เช่น การจักสาน เป็นต้น ด้านการละเล่น พบร้อยละ 16.67 เช่น สะล้อ ซอซึง เป็นต้น โดยมีรายละเอียดแสดงดังภาพที่ 300

3.10 หมวดหมู่ที่ 10 แหล่งน้ำในท้องถิ่น

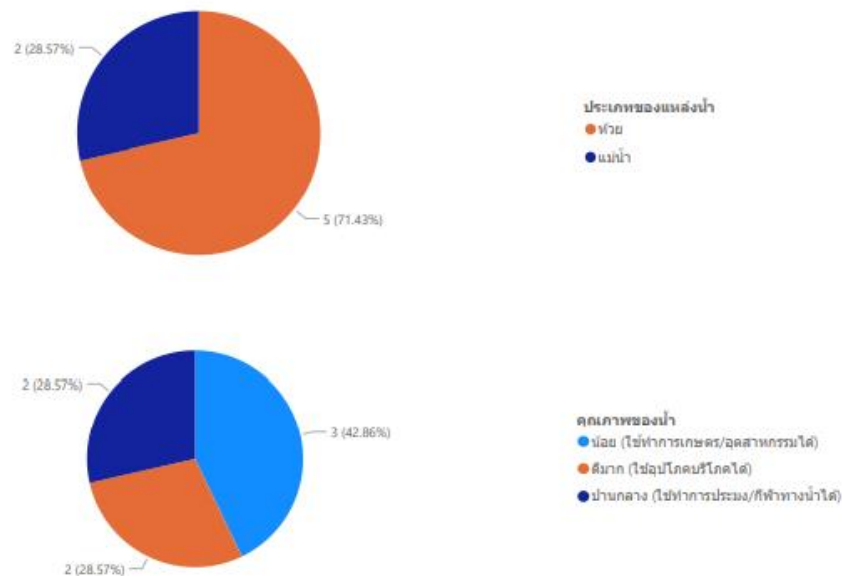
จากข้อมูลการสำรวจเชิงพื้นที่ในประเด็นของแหล่งน้ำในท้องถิ่นในแต่ละตำบลของจังหวัดน่าน พบว่าประกอบด้วยข้อมูลที่หลากหลาย เช่น ข้อมูลที่ดำเนินการจัดเก็บและจัดบันทึก ดังนี้ ชื่อแหล่งน้ำ ที่อยู่ ตำแหน่ง ประเภทของแหล่งน้ำ ช่วงเวลาที่มีน้ำ(เริ่มต้น) ช่วงเวลาที่มีน้ำ(สิ้นสุด) ช่วงเวลาที่น้ำแห้ง(เริ่มต้น) ช่วงเวลาที่น้ำแห้ง(สิ้นสุด) ช่วงเวลาที่น้ำท่วม(เริ่มต้น) ช่วงเวลาที่น้ำท่วม(สิ้นสุด) คุณภาพที่ของน้ำ อุณหภูมิของน้ำช่วงเช้า(C) อุณหภูมิของน้ำช่วงเที่ยง(C) อุณหภูมิของน้ำช่วงเย็น(C) อุณหภูมิของน้ำสูงสุด(C) อุณหภูมิของน้ำต่ำสุด(C) ชื่อ-สกุลผู้ให้ข้อมูล เป็นต้น

ในที่นี้กำหนดข้อมูล ประเภทของแหล่งน้ำ ตำแหน่งที่ตั้ง และคุณภาพที่ของแหล่งน้ำ เป็นตัวชี้้นำในการวิเคราะห์ เพื่อนำไปสู่การนำเสนอข้อมูลของแหล่งน้ำในท้องถิ่นดังกล่าวเป็นสำคัญ ดังนี้



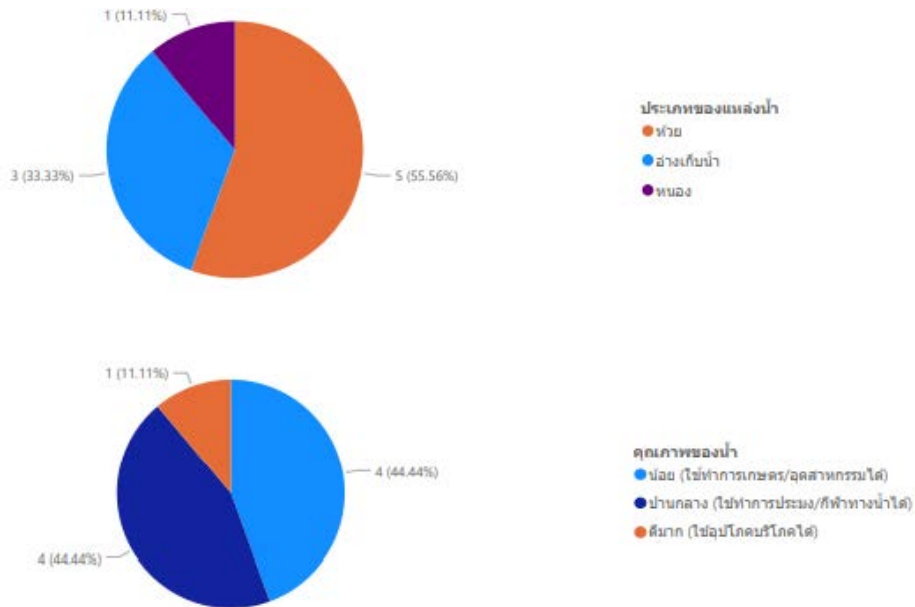
ภาพที่ 301 ภาพที่รวมของแหล่งน้ำในท้องถิ่น ในมิติประเภทและคุณภาพที่ของแหล่งน้ำ

แหล่งน้ำในท้องถิ่น ในพื้นที่จังหวัดน่าน นั้นมีหลากหลายประเภท และปรากฏอยู่ทั่วไปในพื้นที่จังหวัดน่าน ในแต่ละตำบล โดยแบ่งออกเป็น 7 ประเภท ได้แก่ อ่างเก็บน้ำ แม่น้ำ ห้วยหนองฝาย บึง คลอง โดยมีระดับของคุณภาพที่ของแหล่งน้ำในท้องถิ่น ออกเป็น 4 ระดับคุณภาพที่ ได้แก่ น้อย (ใช้ในการทำการเกษตร/อุตสาหกรรมได้) ปานกลาง (ใช้ในการทำการประมง/กีฬาทางน้ำได้) ดีมาก (ใช้อุปโภค/บริโภคได้) และระดับเน่าเสีย (ใช้เฉพาะการคมนาคมทางน้ำ) โดยปรากฏว่าพื้นที่ในตำบลอบ อำเภอู่ซ่าง จังหวัดน่าน พบแหล่งน้ำในพื้นที่เป็นจำนวนมากถึง 25 แหล่งน้ำ หรือคิดเป็นร้อยละ 7.99 ซึ่งมีสัดส่วนของการพบเท่ากับพื้นที่ตำบลบ่อเกลือใต้ อำเภอบ่อเกลือ โดยพื้นที่ที่พบแหล่งน้ำในท้องถิ่นน้อยที่สุดคือ ตำบลสวด อำเภอบ้านหลวง พบแหล่งน้ำ 2 แห่ง โดยมีรายละเอียดของพื้นที่ที่พบแหล่งน้ำในท้องถิ่นแสดง ดังภาพที่ 301



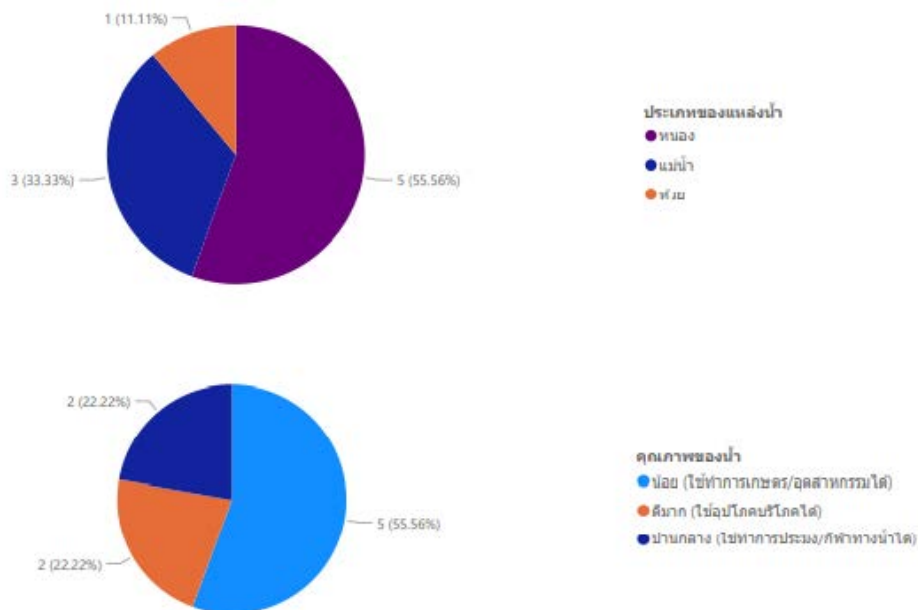
ภาพที่ 302 แหล่งน้ำในพื้นที่ตำบลขุนน่าน อำเภอเฉลิมพระเกียรติ

ห้วย เป็นแหล่งน้ำที่พบมากที่สุดในพื้นที่ตำบลขุนน่าน อำเภอเฉลิมพระเกียรติ พบจำนวน 5 แห่ง คิดเป็นร้อยละ 71.43 โดยมีแม่น้ำ เป็นประเภทแหล่งน้ำที่พบจำนวนรองลงมาคือ ร้อยละ 28.57 และคุณภาพที่ของแหล่งน้ำพบว่าจากจำนวนทั้งหมด 7 แหล่งน้ำ มีเพียง 2 แหล่งน้ำในพื้นที่ที่มีคุณภาพที่ในระดับดีมากที่สามารถใช้เพื่อการอุปโภคบริโภคได้ และแหล่งน้ำอีก 5 แห่งที่เหลืออยู่ในระดับคุณภาพที่ปานกลางและน้อย นั้นแสดงว่า คุณภาพที่ของน้ำอยู่ในระดับสามารถทำการเกษตรได้ ทำการอุตสาหกรรมได้ และใช้เพื่อการประมงได้ โดยมีรายละเอียดแสดงดังภาพที่ 302



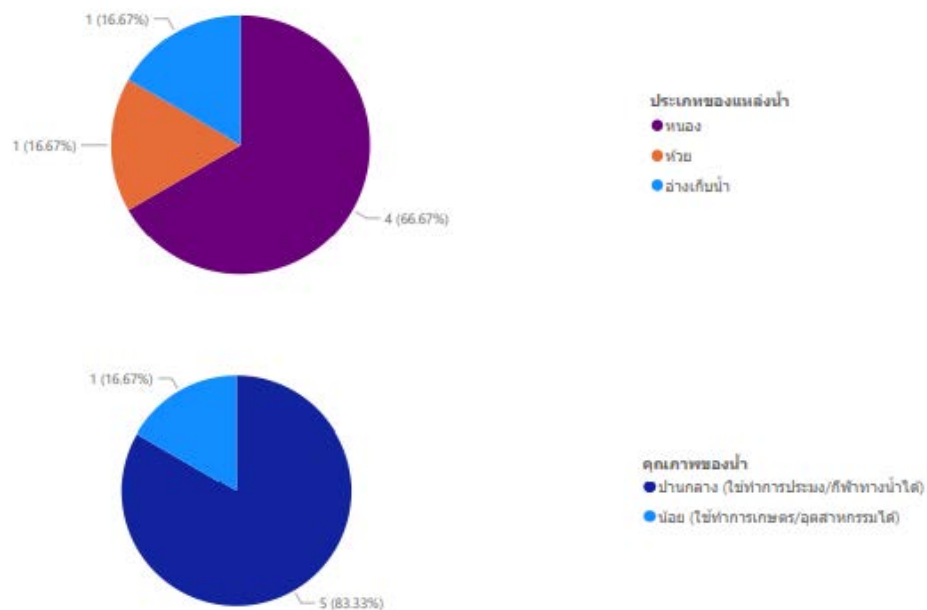
ภาพที่ 303 แหล่งน้ำในพื้นที่ตำบลเรือง อำเภอเมืองน่าน

ห้วย เป็นแหล่งน้ำที่พบมากที่สุดในตำบลเรือง อำเภอเมืองน่าน พบจำนวน 5 แห่ง คิดเป็นร้อยละ 55.56 โดยมีอ่างเก็บน้ำ เป็นประเภทแหล่งน้ำที่พบจำนวนรองลงมาคือ ร้อยละ 33.33 และประเภทหนองน้ำ เป็นลำดับสุดท้ายซึ่งมีเพียง 1 แห่งเท่านั้น โดยคิดเป็นร้อยละ 11.11 เท่านั้น และคุณภาพที่ของแหล่งน้ำพบว่าจากจำนวนทั้งหมด 9 แหล่งน้ำ มีเพียง 1 แหล่งน้ำในพื้นที่ที่มีคุณภาพในระดับดีมากที่สามารถใช้เพื่อการอุปโภคบริโภคได้ และแหล่งน้ำอีก 8 แห่งที่เหลืออยู่ในระดับคุณภาพที่ปานกลางและน้อย นั้นแสดงว่า คุณภาพที่ของน้ำอยู่ในระดับสามารถทำการเกษตรได้ ทำการอุตสาหกรรมได้ และใช้เพื่อการประมงได้ โดยมีรายละเอียดแสดงดังภาพที่ 303



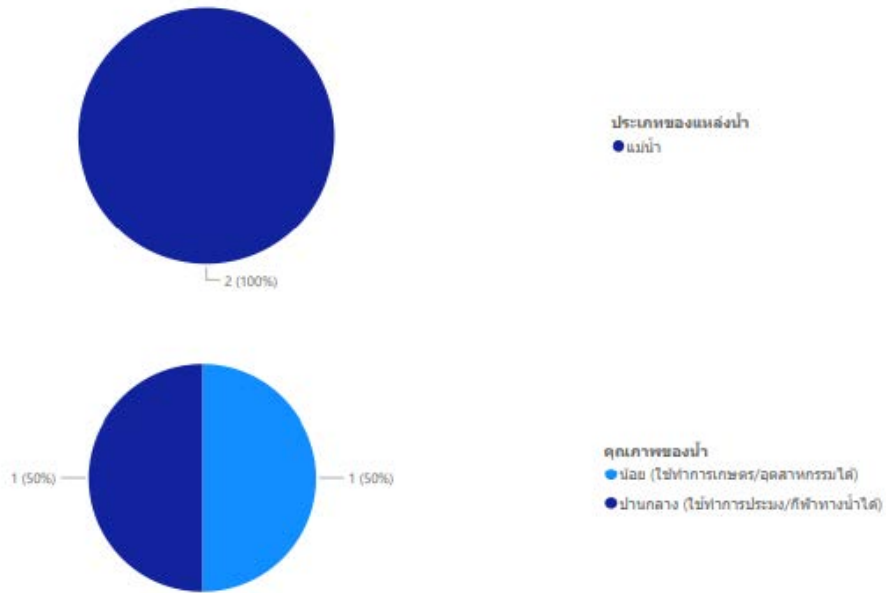
ภาพที่ 304 แหล่งน้ำในพื้นที่ตำบลไชยสถาน อำเภอเมืองน่าน

หนองน้ำ เป็นแหล่งน้ำที่พบมากที่สุดในตำบลไชยสถาน อำเภอเมืองน่าน พบจำนวน 5 แห่ง คิดเป็นร้อยละ 55.56 โดยมีแม่น้ำ เป็นประเภทแหล่งน้ำที่พบจำนวนรองลงมาคือ ร้อยละ 33.33 และ ประเภทห้วย เป็นลำดับสุดท้ายซึ่งมีเพียง 1 แห่งเท่านั้น โดยคิดเป็นร้อยละ 11.11 เท่านั้น และคุณภาพที่ของแหล่งน้ำพบว่าจากจำนวนทั้งหมด 9 แหล่งน้ำ มีเพียง 2 แหล่งน้ำในพื้นที่ที่มีคุณภาพที่ในระดับดีมากที่สุดที่สามารถใช้เพื่อการอุปโภคบริโภคได้ และแหล่งน้ำอีก 7 แห่งที่เหลืออยู่ในระดับคุณภาพที่ปานกลางและน้อย นั้นแสดงว่า คุณภาพที่ของน้ำอยู่ในระดับสามารถทำการเกษตรได้ ทำการอุตสาหกรรมได้ และใช้เพื่อการประมงได้ โดยมีรายละเอียดแสดงดังภาพที่ 304



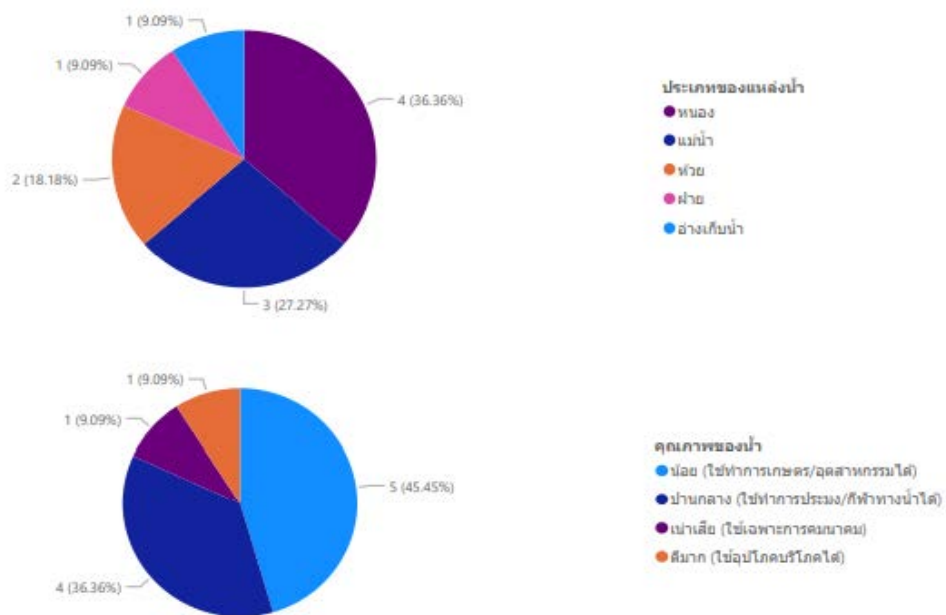
ภาพที่ 305 แหล่งน้ำในพื้นที่ตำบลกองควาย อำเภอเมืองน่าน

หนองน้ำ เป็นแหล่งน้ำที่พบมากที่สุดในตำบลกองควาย อำเภอเมืองน่าน พบจำนวน 4 แห่ง คิดเป็นร้อยละ 66.67 โดยมีอ่างเก็บน้ำ และห้วยเป็นประเภทแหล่งน้ำที่พบจำนวนรองลงมาคือ ร้อยละ 16.67 ในแต่ละประเภท และคุณภาพที่ของแหล่งน้ำพบว่าจากจำนวนทั้งหมด 6 แหล่งน้ำ มีถึง 5 แหล่งน้ำในพื้นที่ที่มีคุณภาพที่ในระดับปานกลางที่สามารถใช้เพื่อประมงหรือกีฬาทางน้ำได้เท่านั้น โดยไม่สามารถใช้เพื่อการอุปโภคบริโภคได้ โดยมีรายละเอียดแสดงดังภาพที่ 305



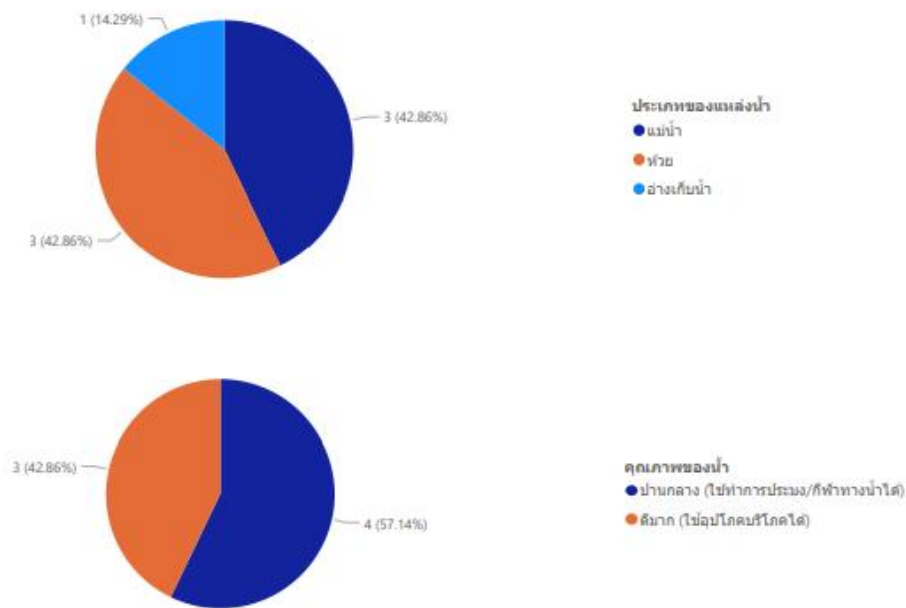
ภาพที่ 306 แหล่งน้ำในพื้นที่ตุ๊ใต้ อำเภอเมืองน่าน

แม่น้ำ เป็นแหล่งน้ำที่พบมากที่สุดในตัวตุ๊ใต้ อำเภอเมืองน่าน พบจำนวน 2 แห่ง และพบว่าคุณภาพที่ของแหล่งน้ำอยู่ในระดับคุณภาพที่ในระดับปานกลาง 1 แห่ง ที่สามารถใช้เพื่อประมงหรือกีฬาทางน้ำได้เท่านั้น และอีก 1 แห่งอยู่ในคุณภาพที่ระดับน้อย ซึ่งหมายถึง คุณภาพที่น้ำใช้ได้เพื่อทำการเกษตร หรืออุตสาหกรรมได้เท่านั้น โดยไม่พบแหล่งน้ำท้องถิ่นที่สามารถใช้เพื่อการอุปโภคบริโภคได้เลย โดยมีรายละเอียดแสดงดังภาพที่ 306



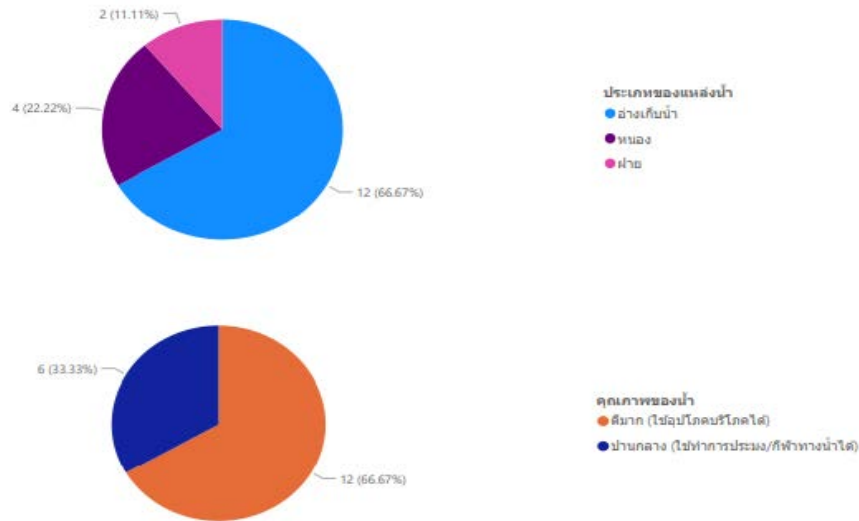
ภาพที่ 307 แหล่งน้ำในพื้นที่ตำบลгимตอง อำเภอเมืองน่าน

ตำบลถ้ำลอด อำเภอเมืองน่าน มีความหลากหลายของแหล่งน้ำในพื้นที่ดังกล่าว คือ มากถึง 5 ประเภท ได้แก่ หนองน้ำ แม่น้ำ ห้วย ฝาย และอ่างเก็บน้ำ โดยมีจำนวนรวมทั้งหมด 11 แห่งที่พบ โดยพบว่ามีเพียง 4 แห่งที่มีระดับคุณภาพที่ของน้ำอยู่ในระดับปานกลาง ซึ่งสามารถใช้เพื่อการประมง หรือ กีฬาทางน้ำได้เท่านั้น และกลับพบว่ามี 1 แหล่งน้ำอยู่ในระดับคุณภาพที่ดีมาก ซึ่งสามารถใช้เพื่อการอุปโภคบริโภคได้ และนอกจากนั้นยังพบว่ามีแหล่งน้ำที่มีคุณภาพที่ของน้ำอยู่ในระดับเน่าเสีย เพียง 1 แห่ง โดยมีรายละเอียดแสดงดังภาพที่ 307



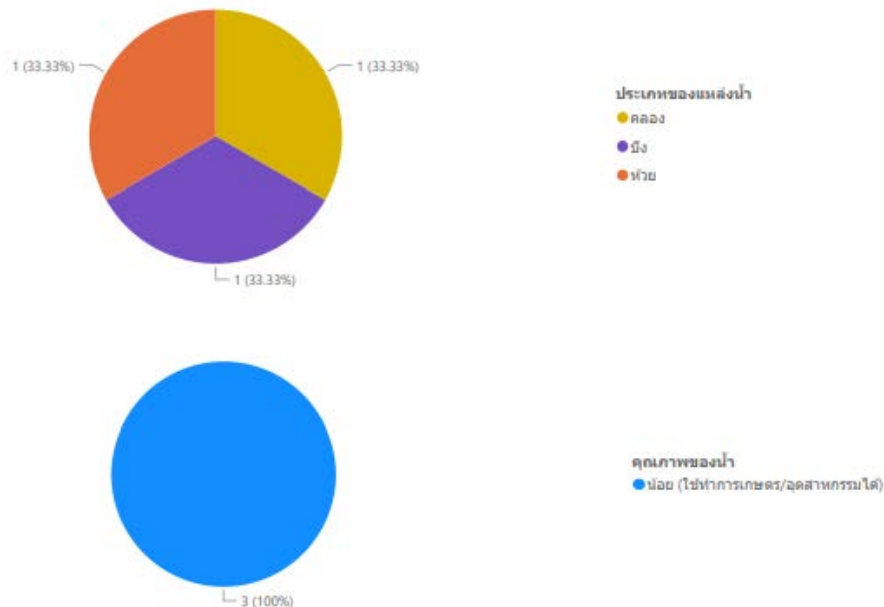
ภาพที่ 308 แหล่งน้ำในพื้นที่ตำบลถ้ำลอด อำเภอเมืองน่าน

ตำบลถ้ำลอด อำเภอเมืองน่าน พบประเภทของแหล่งน้ำ 3 ประเภท ได้แก่ แม่น้ำ ห้วย และอ่างเก็บน้ำ โดยรวมมีจำนวน 7 แห่ง โดยมีแม่น้ำ และลำห้วย ประเภทละ 3 แห่ง ซึ่งโดยรวมแล้วมีจำนวน 7 แหล่งน้ำที่พบในพื้นที่ดังกล่าว และพบว่าคุณภาพที่ของแหล่งน้ำอยู่ในระดับคุณภาพที่ในระดับปานกลาง 4 แห่ง ที่สามารถใช้เพื่อประมงหรือกีฬาทางน้ำได้เท่านั้น และอีก 3 แห่งอยู่ในคุณภาพที่ระดับดีมาก ซึ่งหมายถึง คุณภาพที่น้ำใช้ได้เพื่อการอุปโภคบริโภคได้เลย โดยมีรายละเอียดแสดงดังภาพที่ 308



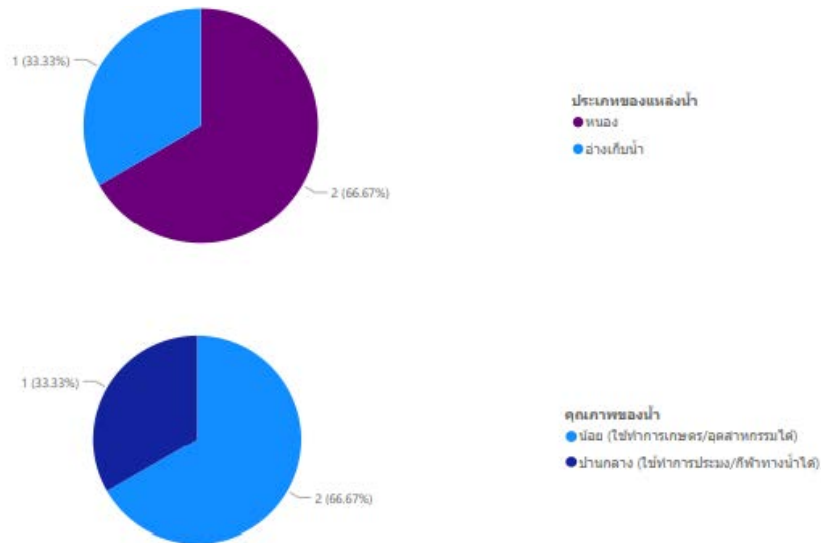
ภาพที่ 309 แหล่งน้ำในพื้นที่ตำบลบ่อสวก อำเภอเมืองน่าน

ตำบลบ่อสวก อำเภอเมืองน่าน พบประเภทของแหล่งน้ำ 4 ประเภท ได้แก่ อ่างเก็บน้ำ จำนวน 12 แห่ง หนองน้ำ 4 แห่ง และฝาย เพียง 2 แห่ง และพบว่าคุณภาพที่ของแหล่งน้ำอยู่ในระดับคุณภาพที่อยู่ในระดับปานกลางมากถึง 6 แห่ง ที่สามารถใช้เพื่อประมงหรือกีฬาทางน้ำได้เท่านั้น และอีก 6 แห่งอยู่ในคุณภาพที่ระดับดีมาก ซึ่งหมายถึง คุณภาพที่น้ำใช้ได้เพื่อการอุปโภคบริโภคได้เลย โดยมีรายละเอียดแสดง ดังภาพที่ 309



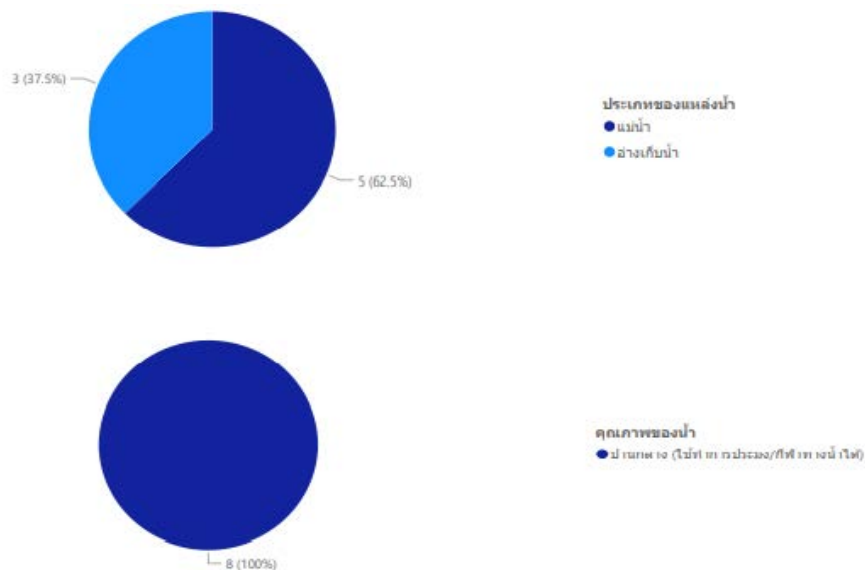
ภาพที่ 310 แหล่งน้ำในพื้นที่ตำบลผาสิงห์ อำเภอเมืองน่าน

ตำบลผาสิงห์ อำเภอเมืองน่าน พบประเภทของแหล่งน้ำ 3 ประเภท ได้แก่ คลอง บึง และลำห้วย ประเภทละ 1 แห่ง และพบว่าคุณภาพที่ของแหล่งน้ำทั้ง 3 ประเภท อยู่ในระดับคุณภาพที่น้อย ซึ่งหมายถึงทั้ง 3 แหล่งน้ำสามารถใช้เพื่อการเกษตรและอุตสาหกรรมได้เท่านั้น โดยมีรายละเอียดแสดงดังภาพที่ 310



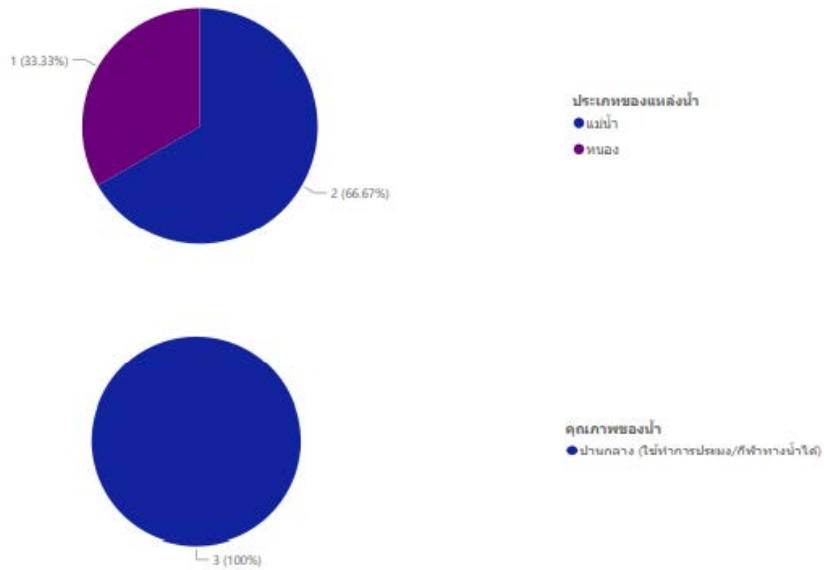
ภาพที่ 311 แหล่งน้ำในพื้นที่ตำบลสะเนียน อำเภอเมืองน่าน

ตำบลสะเนียน อำเภอเมืองน่าน พบประเภทของแหล่งน้ำเพียง 2 ประเภท ได้แก่ หนอง พบจำนวน 2 แห่ง และอ่างเก็บน้ำ พบจำนวน 1 แห่ง และพบว่าคุณภาพที่ของแหล่งน้ำอยู่ในระดับคุณภาพที่ในระดับปานกลาง 1 แห่ง ที่สามารถใช้เพื่อประมงหรือกีฬาทางน้ำได้เท่านั้น และอีก 2 แห่ง อยู่ในคุณภาพที่ระดับน้อย ซึ่งหมายถึง ใช้ในการเกษตรหรืออุตสาหกรรมเท่านั้น โดยมีรายละเอียดแสดงดังภาพที่ 311



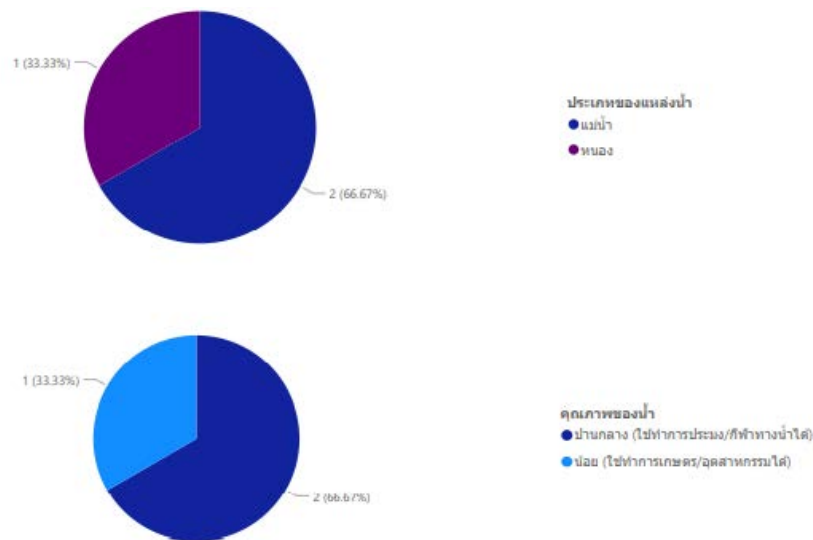
ภาพที่ 312 แหล่งน้ำในพื้นที่ตำบลไหล่น่าน อำเภอเวียงสา

ตำบลไหล่น่าน อำเภอเวียงสา พบประเภทของแหล่งน้ำ 2 ประเภท ได้แก่ แม่น้ำ จำนวน 5 แห่ง และอ่างเก็บน้ำ จำนวน 3 แห่ง โดยรวมมีจำนวน 8 แห่ง และพบว่าคุณภาพที่ของแหล่งน้ำอยู่ในระดับคุณภาพที่ในระดับปานกลางทั้งหมด 8 แห่ง ที่สามารถใช้เพื่อประมงหรือกีฬาทางน้ำได้เท่านั้น โดยมีรายละเอียดแสดงดังภาพที่ 312



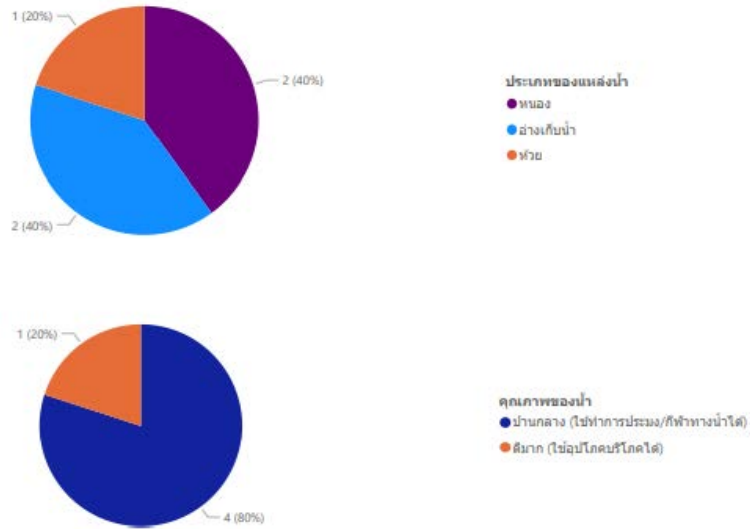
ภาพที่ 313 แหล่งน้ำในพื้นที่ตำบลกลางเวียง อำเภอเวียงสา

ตำบลกลางเวียง อำเภอเวียงสา พบประเภทของแหล่งน้ำ 2 ประเภท ได้แก่ แม่น้ำ จำนวน 2 แห่ง และหนอง จำนวน 1 แห่ง โดยรวมมีจำนวน 3 แห่ง และพบว่าคุณภาพที่ของแหล่งน้ำอยู่ในระดับคุณภาพที่อยู่ในระดับปานกลางทั้งหมด 3 แห่ง ที่สามารถใช้เพื่อประมงหรือกีฬาทางน้ำได้เท่านั้น โดยมีรายละเอียดแสดงดังภาพที่ 313



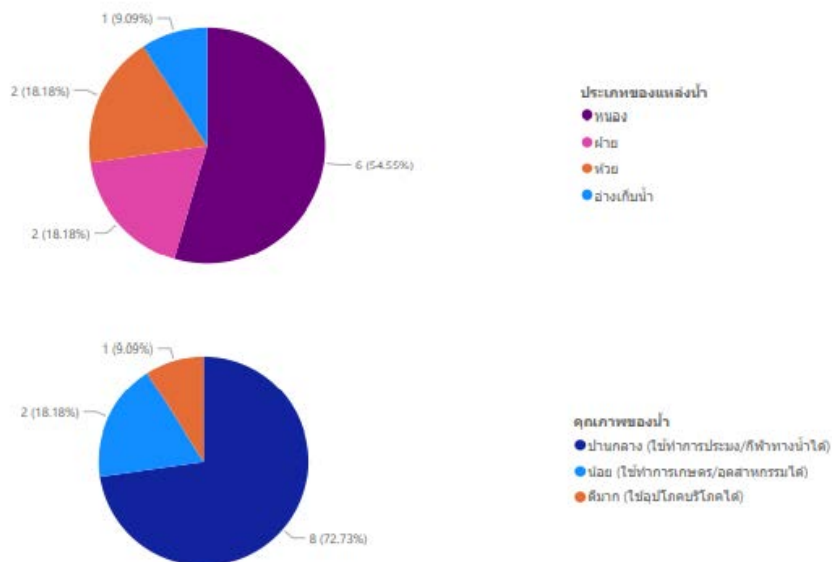
ภาพที่ 314 แหล่งน้ำในพื้นที่ตำบลชิ่ง อำเภอเวียงสา

ตำบลชิ่ง อำเภอเวียงสา พบประเภทของแหล่งน้ำ 2 ประเภท ได้แก่ แม่น้ำ จำนวน 2 แห่ง และหนอง จำนวน 1 แห่ง โดยรวมมีจำนวน 3 แห่ง และพบว่าคุณภาพที่ของแหล่งน้ำอยู่ในระดับคุณภาพที่อยู่ในระดับปานกลางทั้งหมด 2 แห่ง ที่สามารถใช้เพื่อประมงหรือกีฬาทางน้ำได้เท่านั้น และอีก 1 แห่ง มีระดับคุณภาพของแหล่งน้ำอยู่ในระดับน้อย ซึ่งหมายถึง สามารถใช้ในการเกษตร หรือ อุตสาหกรรมได้เท่านั้น โดยมีรายละเอียดแสดงดังภาพที่ 314



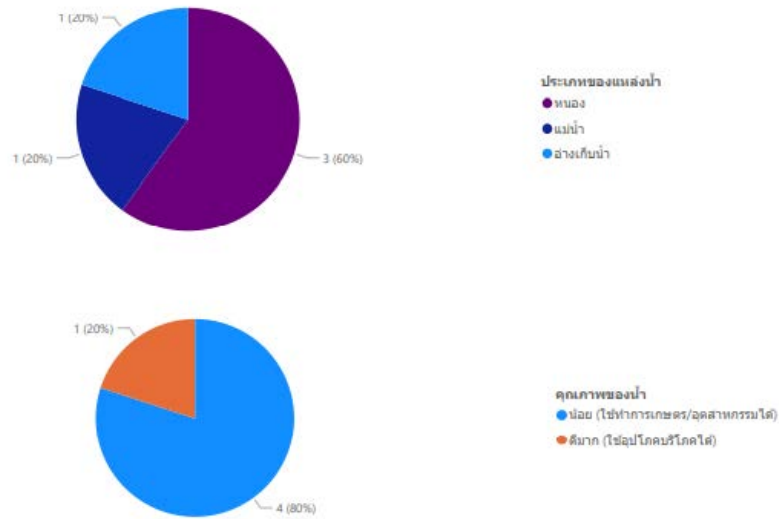
ภาพที่ 315 แหล่งน้ำในพื้นที่ตำบลตาลชุม อำเภอเวียงสา

ตำบลตาลชุม อำเภอเวียงสา พบประเภทของแหล่งน้ำ 3 ประเภท ได้แก่ หนอง จำนวน 2 แห่ง และอ่างเก็บน้ำจำนวน 2 แห่ง และห้วย จำนวน 1 แห่ง โดยรวมมีจำนวน 5 แห่ง และพบว่าคุณภาพที่ของแหล่งน้ำอยู่ในระดับคุณภาพที่ในระดับปานกลางทั้งหมด 4 แห่ง ที่สามารถใช้เพื่อประมงหรือกีฬาทางน้ำได้เท่านั้น และมีเพียง 1 แห่ง มีระดับคุณภาพที่ของแหล่งน้ำอยู่ในระดับดีมาก ซึ่งหมายถึง สามารถใช้เพื่อการอุปโภคบริโภคเท่านั้น โดยมีรายละเอียดแสดงดังภาพที่ 315



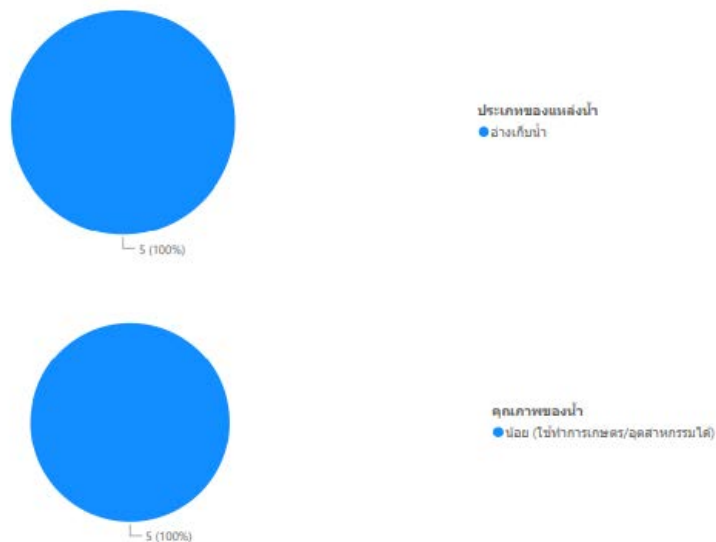
ภาพที่ 316 แหล่งน้ำในพื้นที่ตำบลนาเกลือ อำเภอเวียงสา

ตำบลนาเกลือ อำเภอเวียงสา พบ 4 ประเภทแหล่งน้ำ โดยหนองน้ำ มีมากถึง 6 แห่ง โดยคุณภาพที่ของน้ำในพื้นที่ดังกล่าวเหมาะกับการประมงหรือกีฬาทางน้ำเป็นส่วนใหญ่เท่านั้น โดยมีรายละเอียดแสดงดังภาพที่ 316



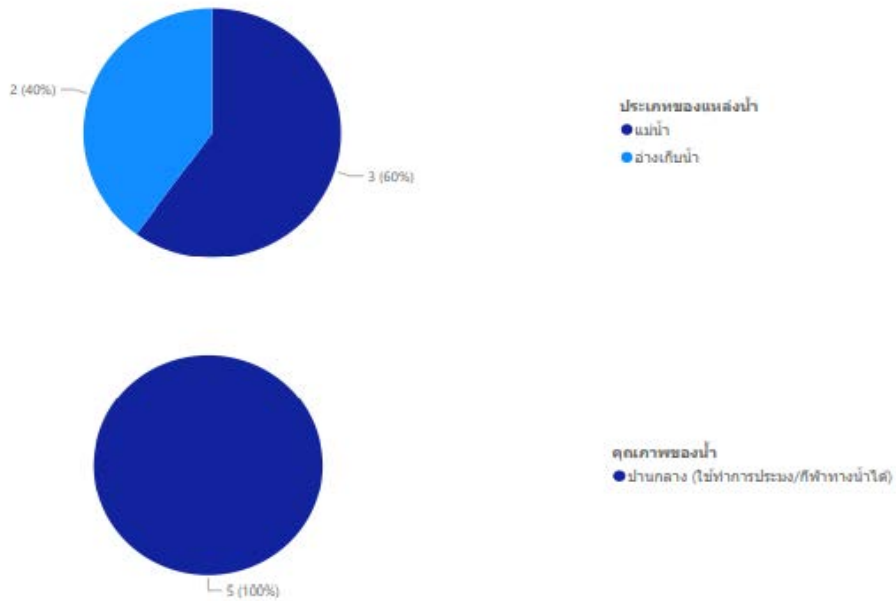
ภาพที่ 317 แหล่งน้ำในพื้นที่น้ำบัว อำเภอเวียงสา

ตำบลน้ำบัว อำเภอเวียงสา มีแหล่งน้ำในท้องถิ่น 3 ประเภท คือ หนอง จำนวน 3 แห่ง แม่น้ำ จำนวน 1 แห่ง และอ่างเก็บน้ำ 1 แห่ง โดยน้ำจากแหล่งดังกล่าวเหมาะกับอุปโภคบริโภคเพียง 1 แห่ง และนอกนั้นเหมาะกับการเกษตรหรืออุตสาหกรรมเท่านั้น โดยมีรายละเอียดแสดงดังภาพที่ 317



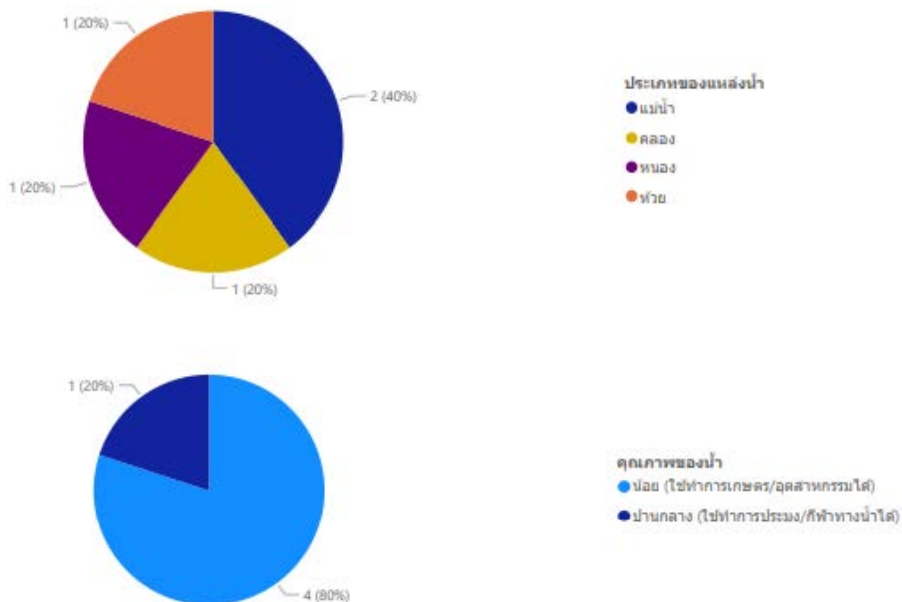
ภาพที่ 318 แหล่งน้ำในพื้นที่สัน อำเภอเวียงสา

ตำบลสัน อำเภอเวียงสา มีเพียงอ่างเก็บน้ำเท่านั้นในพื้นที่ โดยน้ำจากแหล่งน้ำเหล่านั้นเหมาะกับการเกษตรหรืออุตสาหกรรมเท่านั้น โดยมีรายละเอียดแสดงดังภาพที่ 318



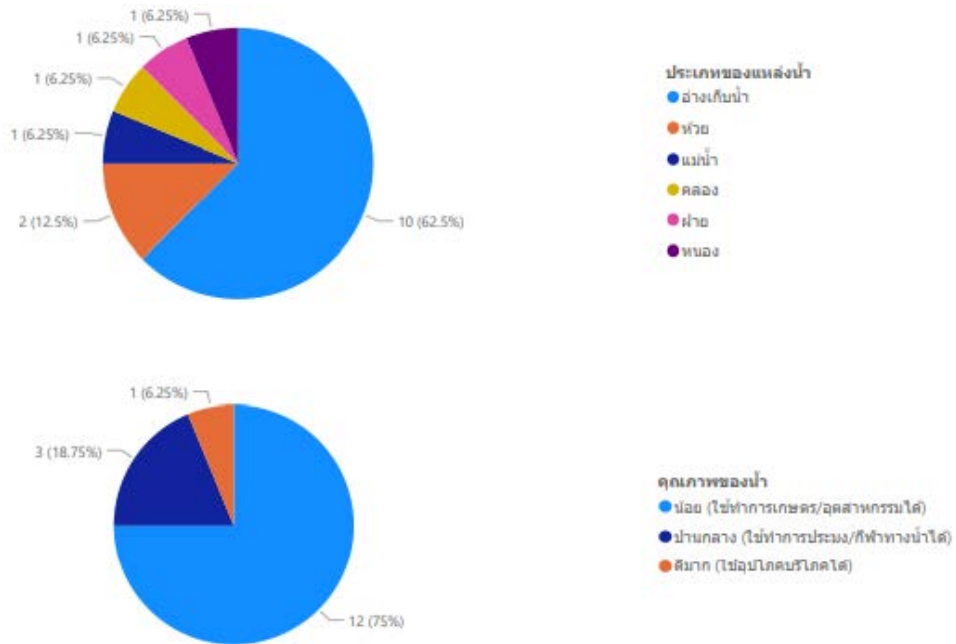
ภาพที่ 319 แหล่งน้ำในพื้นที่ตำบลแสนทอง อำเภอท่าวังผา

ตำบลแสนทอง อำเภอท่าวังผา พบแม่น้ำ 3 แห่ง และอ่างเก็บน้ำ 2 แห่ง โดยแหล่งน้ำทั้งหมด 5 แห่งเหมาะกับการประมงหรือกีฬาทางน้ำเท่านั้น โดยมีรายละเอียดแสดงดังภาพที่ 319



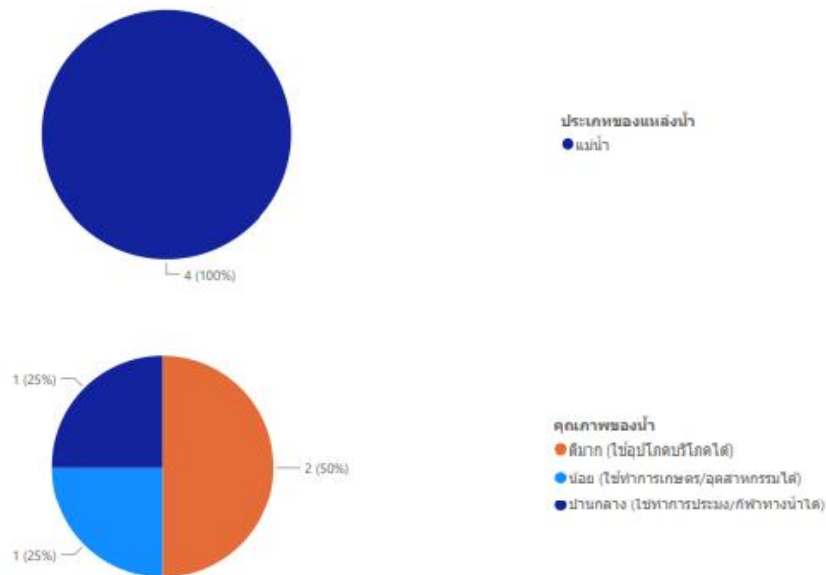
ภาพที่ 320 แหล่งน้ำในพื้นที่ตำบลตาลชุม อำเภอท่าวังผา

ตำบลตาลชุม อำเภอท่าวังผา พบประเภทของแหล่งน้ำ 4 ประเภท ได้แก่ แม่น้ำ จำนวน 2 แห่ง และคลอง 1 แห่ง หนอง จำนวน 1 แห่ง ห้วย จำนวน 1 แห่ง โดยรวมมีจำนวน 4 แห่ง และพบว่า คุณภาพที่ของแหล่งน้ำส่วนใหญ่อยู่สามารถใช้ในการเกษตรหรืออุตสาหกรรม หรือเพื่อการประมงหรือกีฬาทางน้ำเท่านั้น โดยมีรายละเอียดแสดงดังภาพที่ 320



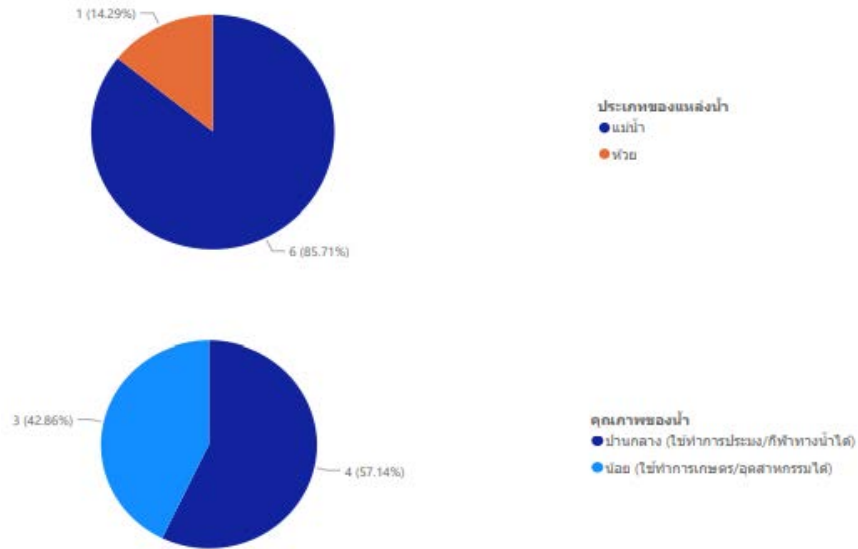
ภาพที่ 321 แหล่งน้ำในพื้นที่ตำบลท่าวังผา อำเภอท่าวังผา

ตำบลท่าวังผา อำเภอท่าวังผา พบประเภทของแหล่งน้ำ 6 ประเภท ได้แก่ อ่างเก็บน้ำ ห้วย แม่น้ำ คลอง ฝาย และหนอง โดยพบว่าน้ำในแหล่งน้ำเหล่านั้นสามารถใช้เพื่อการอุปโภคบริโภคเพียง 1 แห่งเท่านั้น และนอกนั้นอีก 15 แห่งเหมาะกับการเกษตรหรืออุตสาหกรรม และการทำประมงเท่านั้น โดยมีรายละเอียดแสดงดังภาพที่ 321



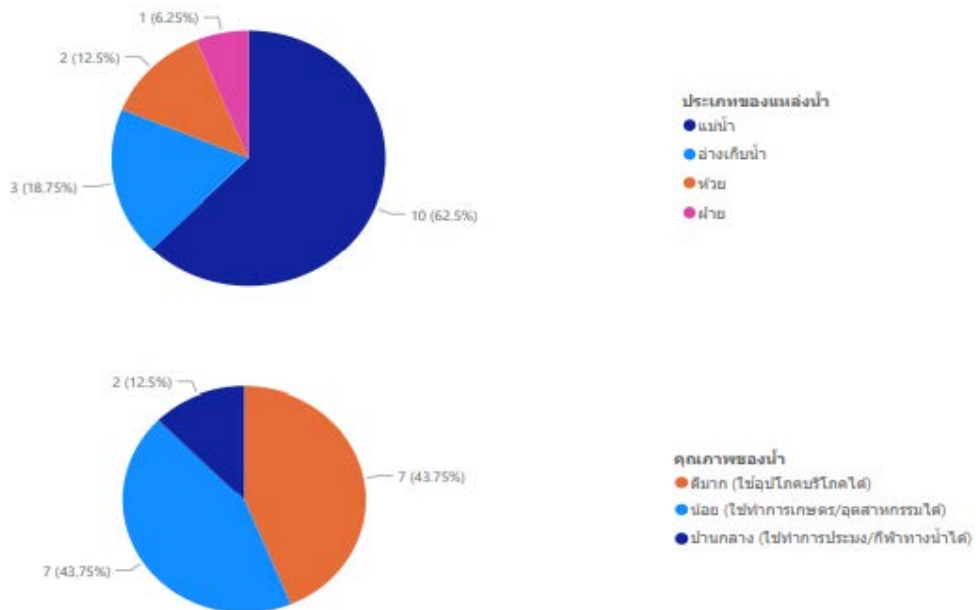
ภาพที่ 322 แหล่งน้ำในพื้นที่ตำบลป่าคา อำเภอท่าวังผา

ตำบลป่าคา อำเภอท่าวังผา พบเพียงแม่น้ำ 4 แห่ง โดยน้ำในแหล่งน้ำดังกล่าวสามารถใช้ในการอุปโภคบริโภคได้ 2 แห่ง และที่เหลือเหมาะแก่การเกษตรและการประมงเท่านั้น โดยมีรายละเอียดแสดงดังภาพที่ 322



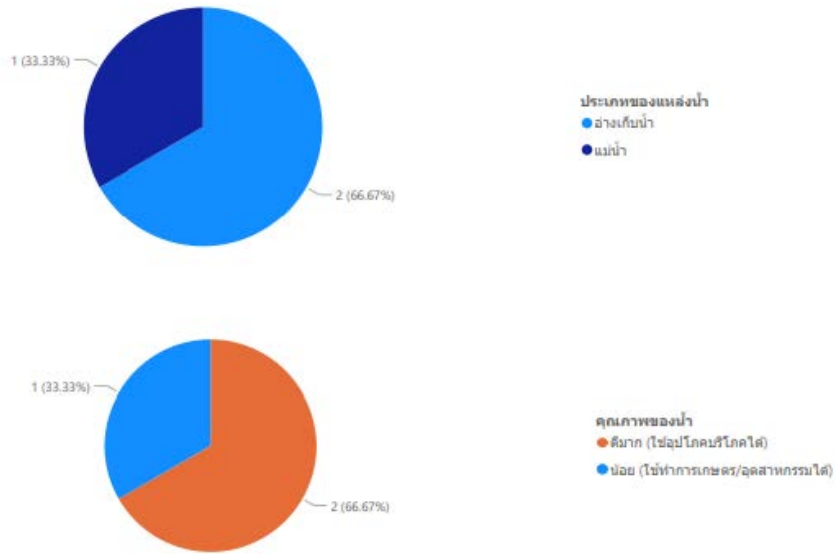
ภาพที่ 323 แหล่งน้ำในพื้นที่ตำบลผาตอ อำเภอท่าวังผา

ตำบลผาตอ อำเภอท่าวังผา พบเพียงแม่น้ำ 6 แห่ง และห้วยเพียง 1 แห่ง โดยน้ำในแหล่งน้ำดังกล่าวเหมาะกับการประมง และการเกษตรเท่านั้น โดยมีรายละเอียดแสดงดังภาพที่ 323



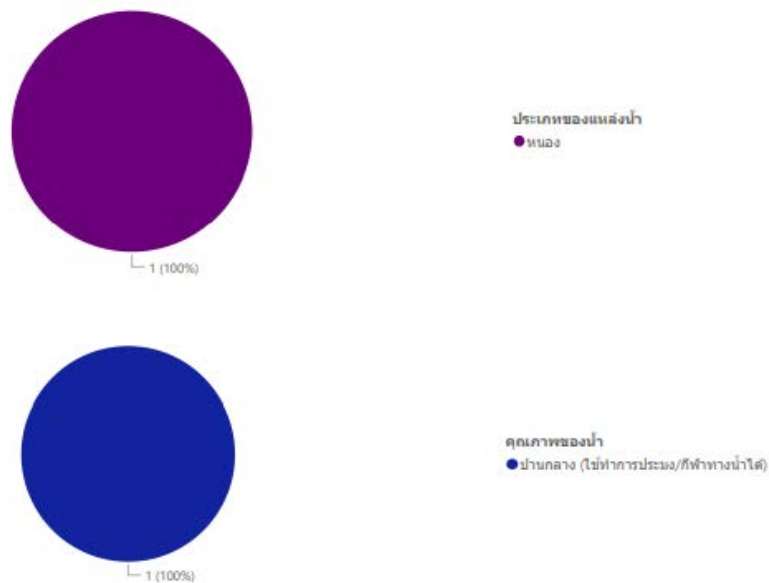
ภาพที่ 324 แหล่งน้ำในพื้นที่ตำบลผาทอง อำเภอท่าวังผา

ตำบลผาทอง อำเภอท่าวังผา พบประเภทของแหล่งน้ำ 4 ประเภท ได้แก่ แม่น้ำ จำนวน 10 แห่ง และอ่างเก็บน้ำ จำนวน 3 แห่ง ห้วย จำนวน 2 แห่ง และฝาย จำนวน 1 แห่ง โดยรวมมีจำนวน 16 แห่ง และพบว่าคุณภาพที่ของแหล่งน้ำอยู่ในระดับคุณภาพที่ในระดับดีมากถึง 7 แห่ง ที่สามารถใช้เพื่ออุปโภคบริโภค และอีกจำนวน 7 แห่งเหมาะกับการเกษตรหรืออุตสาหกรรมเท่านั้น และอีก 2 แหล่งน้ำเหมาะกับการประมง เท่านั้น โดยมีรายละเอียดแสดงดังภาพที่ 324



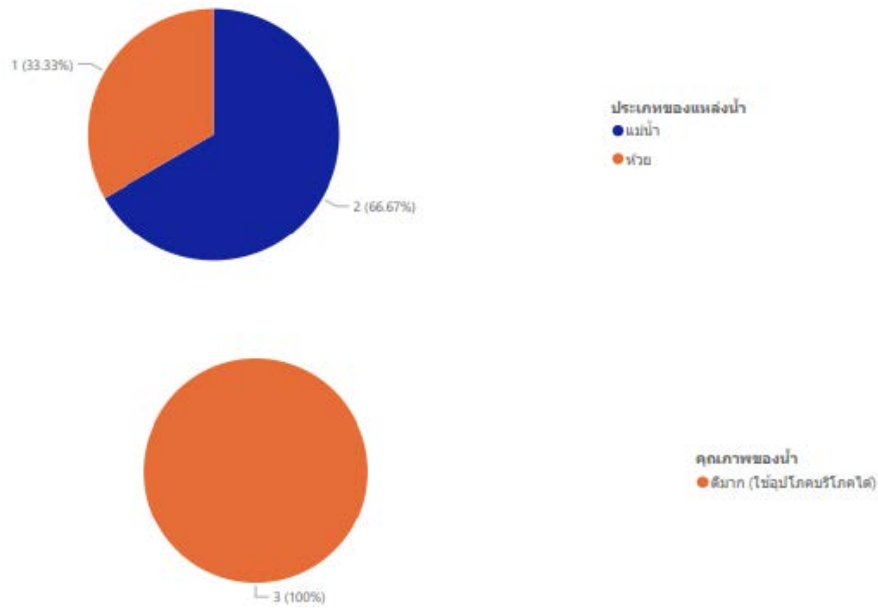
ภาพที่ 325 แหล่งน้ำในพื้นที่ตำบลยม อำเภอดำรงวิทยารัษฎา

อ่างเก็บน้ำ และแม่น้ำ เป็นแหล่งน้ำในท้องถิ่นของตำบลยม อำเภอดำรงวิทยารัษฎา โดยพบว่ามี 2 แหล่งน้ำที่สามารถใช้ในการอุปโภคบริโภคได้ และอีก 2 แหล่งน้ำสามารถใช้ในการเกษตรเท่านั้น โดยมีรายละเอียดแสดงดังภาพที่ 325



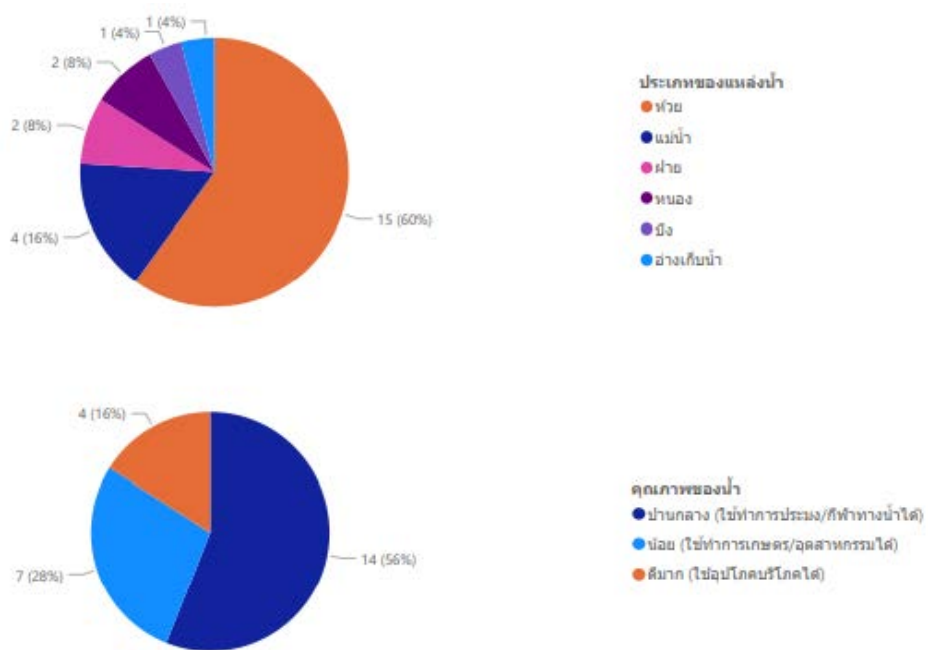
ภาพที่ 326 แหล่งน้ำในพื้นที่ตำบลยม อำเภอดำรงวิทยารัษฎา

ตำบลยม อำเภอดำรงวิทยารัษฎา มีหนอง เป็นเพียงแหล่งน้ำในพื้นที่ดังกล่าว และสามารถนำน้ำไปใช้ในการเกษตรหรืออุตสาหกรรมเท่านั้น โดยมีรายละเอียดแสดงดังภาพที่ 326



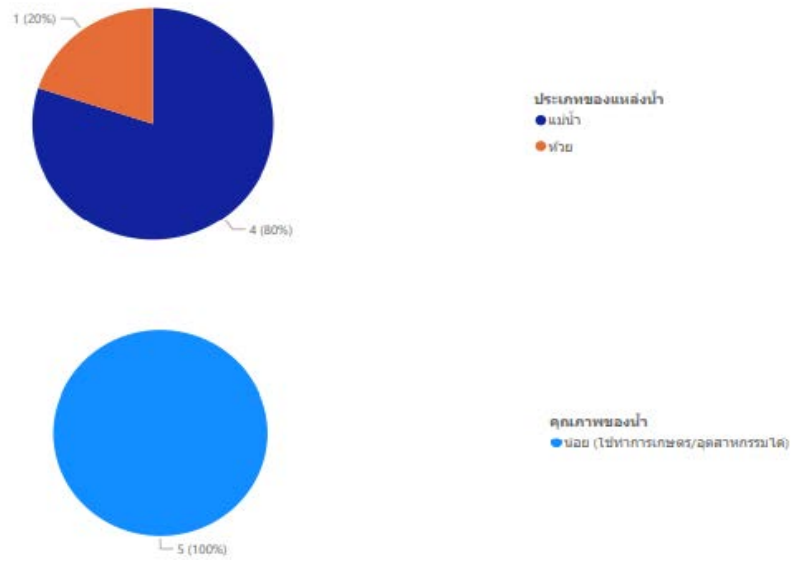
ภาพที่ 327 แหล่งน้ำในพื้นที่ตำบลและ อำเภอทุ่งช้าง

ตำบลและ อำเภอทุ่งช้าง พบแม่น้ำ 2 แห่ง และห้วย 1 แห่ง โดยทั้ง 3 แหล่งน้ำสามารถนำน้ำมาอุปโภคบริโภคได้ โดยมีรายละเอียดแสดงดังภาพที่ 327



ภาพที่ 328 แหล่งน้ำในพื้นที่ตำบลลอบ อำเภอทุ่งช้าง

ห้วย เป็นแหล่งน้ำในพื้นที่ตำบลลอบ อำเภอทุ่งช้าง มากถึง 15 แห่ง และคุณภาพที่ของน้ำที่สามารถใช้ในการอุปโภคบริโภคได้มีเพียง 4 แห่งเท่านั้น โดยมีรายละเอียดแสดงดังภาพที่ 328



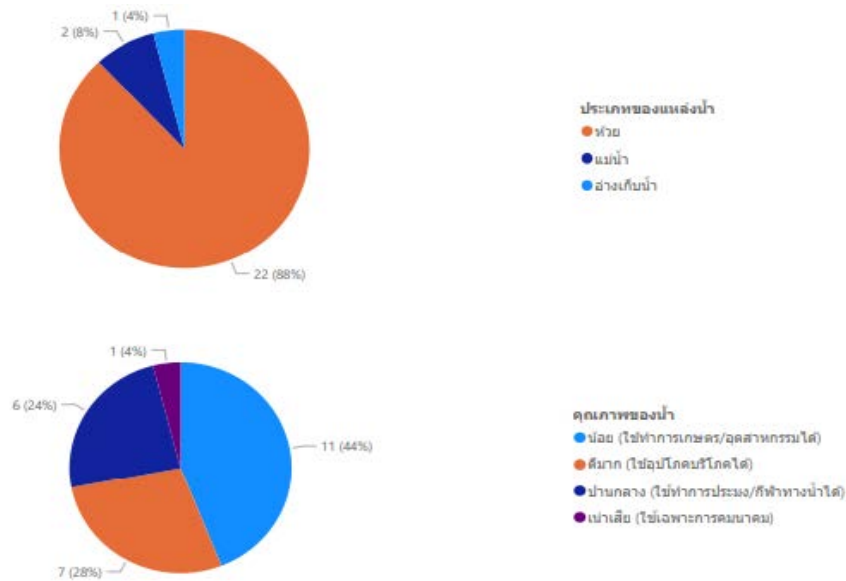
ภาพที่ 329 แหล่งน้ำในพื้นที่ตำบลบัวใหญ่ อำเภอนาน้อย

แม่น้ำ เป็นประเภทของแหล่งน้ำในตำบลบัวใหญ่ อำเภอนาน้อย มีจำนวน 4 แห่ง และอีก 1 แห่งเป็นห้วย และมีคุณภาพที่ของน้ำที่เหมาะสมกับการเกษตรหรืออุตสาหกรรมเท่านั้น โดยมีรายละเอียดแสดงดังภาพที่ 329



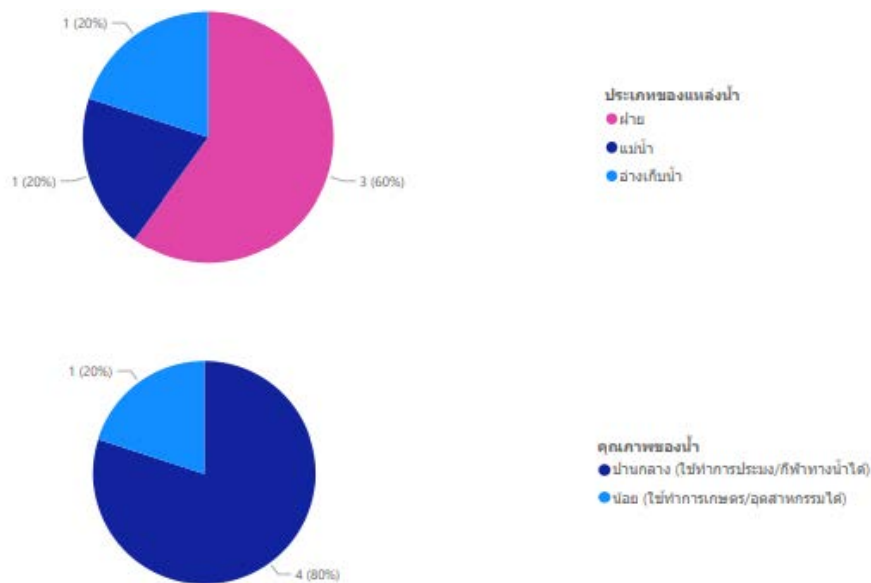
ภาพที่ 330 แหล่งน้ำในพื้นที่ตำบลศรีสะเกษ อำเภอนาน้อย

ฝาย เป็นแหล่งน้ำที่พบในพื้นที่ตำบลศรีสะเกษ อำเภอนาน้อย เท่านั้นและมีคุณภาพที่ในระดับที่ใช้ในการเกษตรหรืออุตสาหกรรมเท่านั้น โดยมีรายละเอียดแสดงดังภาพที่ 330



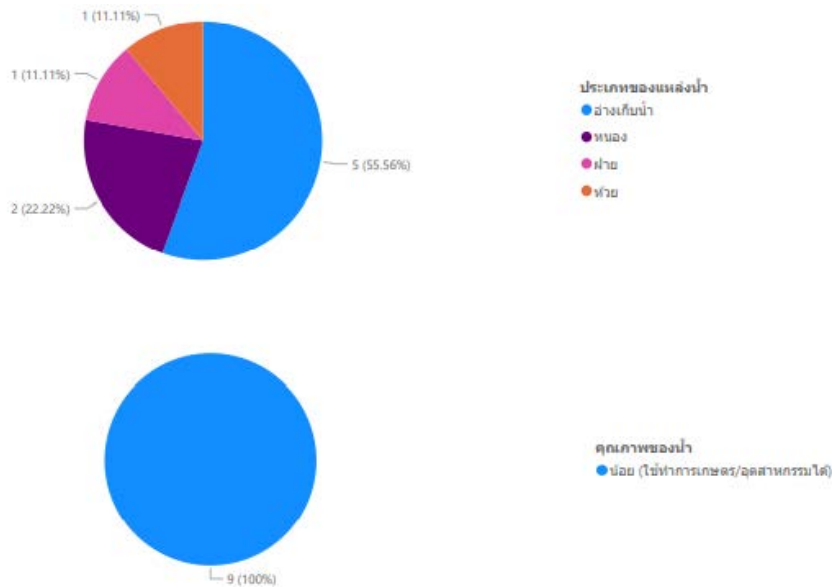
ภาพที่ 331 แหล่งน้ำในพื้นที่ตำบลบ่อเกลือใต้ อำเภอบ่อเกลือ

ตำบลบ่อเกลือใต้ อำเภอบ่อเกลือ พบห้วย เป็นแหล่งน้ำในท้องถิ่นมากที่สุด คือมีถึง 22 แห่ง โดยมีเพียง 7 เท่านั้นที่สามารถใช้อุปโภคบริโภคได้ โดยมีรายละเอียดแสดงดังภาพที่ 331



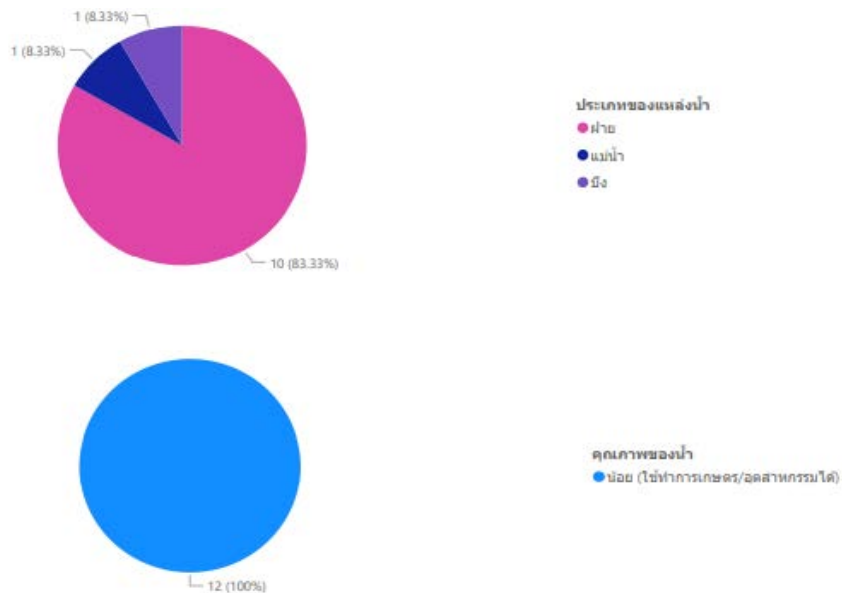
ภาพที่ 332 แหล่งน้ำในพื้นที่ตำบลบ้านพื อำเภอบ้านหลวง

ตำบลบ้านพื อำเภอบ้านหลวง พบประเภทของแหล่งน้ำ 3 ประเภท ได้แก่ ฝาย จำนวน 3 แห่ง และแม่น้ำ จำนวน 1 แห่ง และอ่างเก็บน้ำ จำนวน 1 แห่ง และพบว่าคุณภาพที่ของแหล่งน้ำอยู่ในระดับคุณภาพที่ในระดับปานกลางทั้งหมด 4 แห่ง ที่สามารถใช้เพื่อประมงหรือกีฬาทางน้ำได้เท่านั้น และอีก 1 แห่ง มีระดับคุณภาพที่ของแหล่งน้ำอยู่ในระดับน้อย ซึ่งหมายถึง สามารถใช้ในการเกษตรหรืออุตสาหกรรมได้เท่านั้น โดยมีรายละเอียดแสดงดังภาพที่ 332



ภาพที่ 333 แหล่งน้ำในพื้นที่ตำบลบ้านฟ้า อำเภอบ้านหลวง

ตำบลบ้านฟ้า อำเภอบ้านหลวง พบประเภทของแหล่งน้ำ 4 ประเภท ได้แก่ อ่างเก็บน้ำ มากถึง 5 แห่ง หนอง จำนวน 2 แห่ง ฝาย จำนวน 1 แห่ง และห้วย จำนวน 1 แห่ง โดยรวมมีจำนวน 9 แห่ง และพบว่าคุณภาพที่ของแหล่งน้ำอยู่ในระดับคุณภาพที่ในระดับน้อยเท่านั้น ซึ่งเหมาะสำหรับการเกษตรหรืออุตสาหกรรมเท่านั้น โดยมีรายละเอียดแสดงดังภาพที่ 333



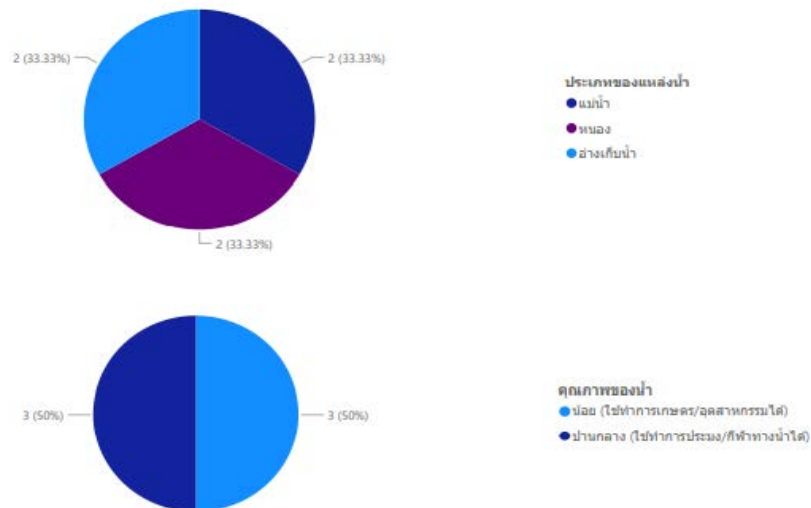
ภาพที่ 334 แหล่งน้ำในพื้นที่ตำบลป่าคาหลวง อำเภอบ้านหลวง

ตำบลป่าคาหลวง อำเภอบ้านหลวง พบประเภทของแหล่งน้ำ 4 ประเภท ได้แก่ ฝาย จำนวน 10 แห่ง แม่น้ำ จำนวน 1 แห่ง และบึง จำนวน 1 แห่ง ซึ่งทั้งหมด 12 แห่ง จัดเป็นแหล่งน้ำที่มีคุณภาพที่ในระดับน้อย ซึ่งเหมาะในการทำการเกษตร หรืออุตสาหกรรมเท่านั้น โดยมีรายละเอียดแสดงดังภาพที่ 334



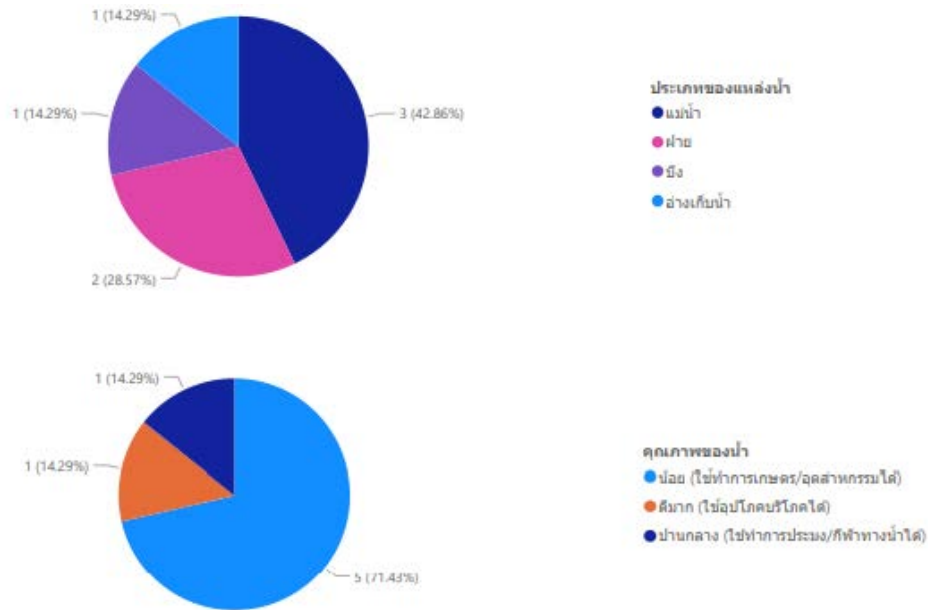
ภาพที่ 335 แหล่งน้ำในพื้นที่ตำบลสวด อำเภอบ้านหลวง

อ่างเก็บน้ำ เป็นเพียงแหล่งน้ำในท้องถิ่นในพื้นที่ตำบลสวด อำเภอบ้านหลวง และเหมาะสมกับการเกษตรหรืออุตสาหกรรมได้เท่านั้น โดยมีรายละเอียดแสดงดังภาพที่ 335



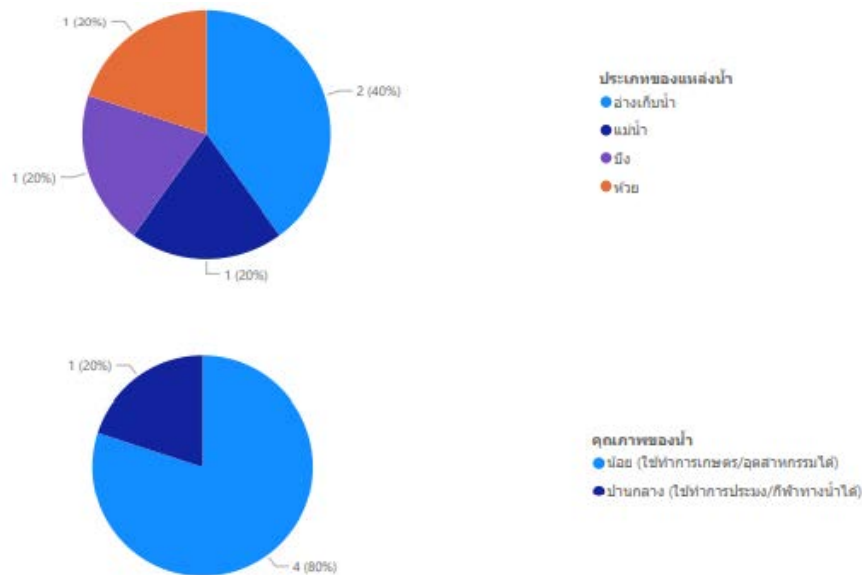
ภาพที่ 336 แหล่งน้ำในพื้นที่ตำบลเจดีย์ชัย อำเภอปัว

ตำบลเจดีย์ชัย อำเภอปัว พบประเภทของแหล่งน้ำ 3 ประเภท ได้แก่ แม่น้ำ จำนวน 2 แห่ง และหนอง จำนวน 2 แห่ง และอ่างเก็บน้ำ จำนวน 2 แห่ง โดยรวมมีจำนวน 6 แห่ง และพบว่าคุณภาพที่ของแหล่งน้ำอยู่ในระดับคุณภาพที่ในระดับปานกลางทั้งหมด 3 แห่ง ที่สามารถใช้เพื่อประมงหรือกีฬาทางน้ำได้เท่านั้น และอีก 3 แห่ง มีระดับคุณภาพที่ของแหล่งน้ำอยู่ในระดับน้อย ซึ่งหมายถึงสามารถใช้ในการเกษตร หรืออุตสาหกรรมได้เท่านั้น โดยมีรายละเอียดแสดงดังภาพที่ 336



ภาพที่ 337 แหล่งน้ำในพื้นที่ตำบลวรรณคร อำเภอปัว

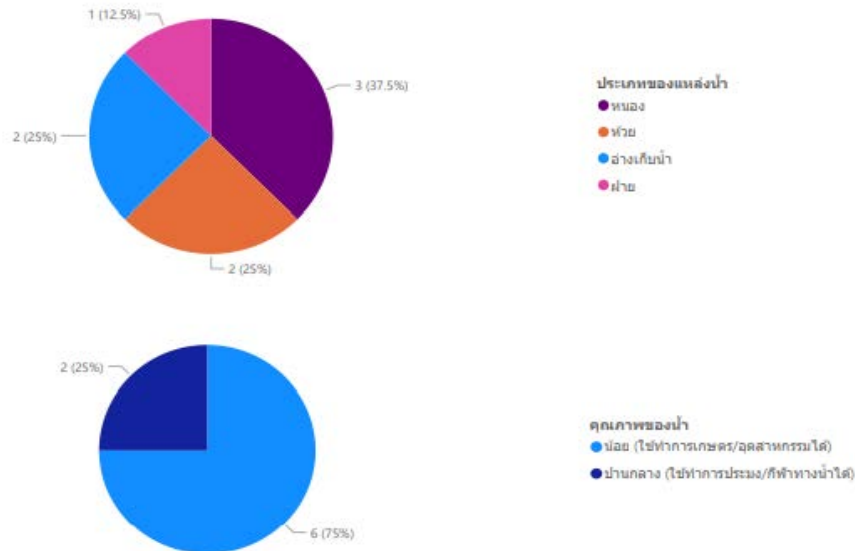
ตำบลวรรณคร อำเภอปัว พบประเภทของแหล่งน้ำ 4 ประเภท ได้แก่ แม่น้ำ จำนวน 3 แห่ง และฝาย จำนวน 2 แห่ง บึง จำนวน 1 และอ่างเก็บน้ำ จำนวน 1 แห่ง โดยรวมมีจำนวนทั้งหมด 7 แห่ง และพบว่าคุณภาพที่ของแหล่งน้ำส่วนใหญ่อยู่ในระดับน้อยถึง 5 แห่ง และมีเพียง 1 แห่งในระดับดีมาก และอีกเพียง 1 แห่งในระดับปานกลาง โดยมีรายละเอียดแสดงดังภาพที่ 337



ภาพที่ 338 แหล่งน้ำในพื้นที่ตำบลเมืองจันท์ อำเภอภูเพียง

ตำบลเมืองจันท์ อำเภอภูเพียง พบประเภทของแหล่งน้ำ 4 ประเภท ได้แก่ อ่างเก็บน้ำ จำนวน 2 แห่ง และแม่น้ำ จำนวน 1 แห่ง บึง จำนวน 1 แห่ง และฝาย จำนวน 1 แห่ง โดยรวมมีจำนวน 5 แห่ง และพบว่าคุณภาพที่ของแหล่งน้ำอยู่ในระดับคุณภาพที่ในระดับปานกลางทั้งหมด 1 แห่ง ที่สามารถ

ใช้เพื่อประมงหรือกีฬาทางน้ำได้เท่านั้น และอีก 4 แห่ง มีระดับคุณภาพที่ของแหล่งน้ำอยู่ในระดับน้อย ซึ่งหมายถึง สามารถใช้ในการเกษตร หรืออุตสาหกรรมได้เท่านั้น โดยมีรายละเอียดแสดงดังภาพที่ 338



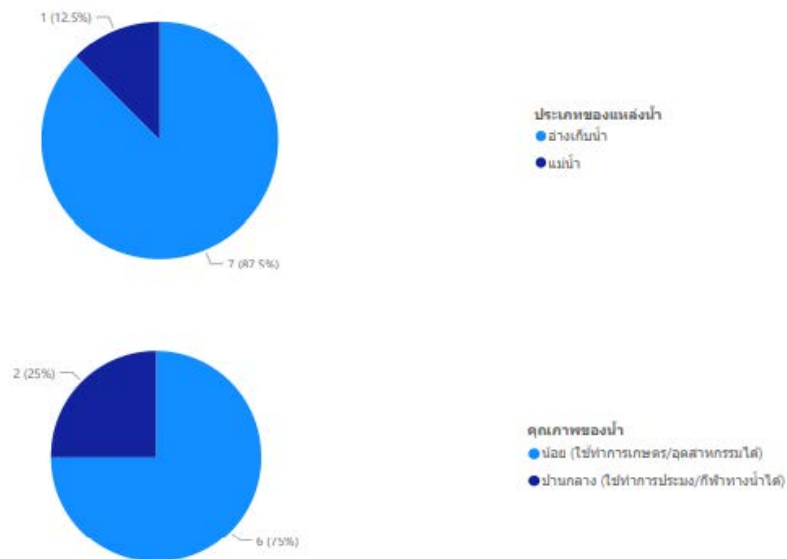
ภาพที่ 338 แหล่งน้ำในพื้นที่ตำบลน้ำเกี๋น อำเภอกู่เพียง

ตำบลน้ำเกี๋น อำเภอกู่เพียง พบประเภทของแหล่งน้ำหลายประเภท ได้แก่ หนอง จำนวน 3 แห่ง และฝายจำนวน 2 แห่ง อ่างเก็บน้ำ จำนวน 2 แห่ง และฝาย จำนวน 1 แห่ง โดยรวมมีจำนวน 8 แห่ง และพบว่าคุณภาพที่ของแหล่งน้ำอยู่ในระดับคุณภาพที่ในระดับปานกลางทั้งหมด 6 แห่ง ที่สามารถใช้เพื่อประมงหรือกีฬาทางน้ำได้เท่านั้น และอีก 2 แห่ง มีระดับคุณภาพที่ของแหล่งน้ำอยู่ในระดับน้อย ซึ่งหมายถึง สามารถใช้ในการเกษตร หรืออุตสาหกรรมได้เท่านั้น โดยมีรายละเอียดแสดงดังภาพที่ 339



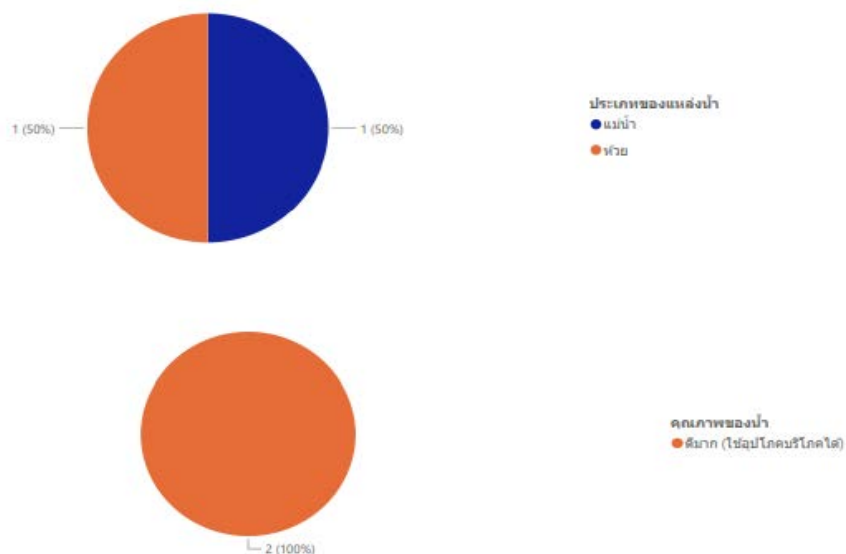
ภาพที่ 340 แหล่งน้ำในพื้นที่ตำบลน้ำแก่น อำเภอกู่เพียง

ตำบลน้ำแก่น อำเภอกุเพียง มีเพียงอ่างเก็บน้ำในพื้นที่ดังกล่าว โดยมีคุณภาพที่ของน้ำอยู่ในระดับน้อย ซึ่งเพียงพอและเหมาะสมในการทำการเกษตร หรืออุตสาหกรรมเท่านั้น โดยมีรายละเอียดแสดงดังภาพที่ 340



ภาพที่ 341 แหล่งน้ำในพื้นที่ตำบลฝายแก้ว อำเภอกุเพียง

ตำบลฝายแก้ว อำเภอกุเพียง พบประเภทของแหล่งน้ำ 2 ประเภท ได้แก่ อ่างเก็บน้ำ และแม่้ำ โดยรวมมีจำนวน 8 แห่ง และพบว่ามีแหล่งน้ำเก็บน้ำที่มีคุณภาพที่ในระดับปานกลาง และระดับน้อย ประเภทละ 6 แห่ง และ 2 แห่งตามลำดับ โดยไม่ปรากฏแหล่งน้ำที่เหมาะสมในการอุปโภคบริโภคเลย โดยมีรายละเอียดแสดงดังภาพที่ 341



ภาพที่ 342 แหล่งน้ำในพื้นที่ตำบลนาไร่หลวง อำเภอสองแคว

ตำบลนาไร่หลวง อำเภอสองแคว พบประเภทของแหล่งน้ำ 2 ประเภท ได้แก่ แม่น้ำ จำนวน 1 แห่ง และห้วย จำนวน 1 แห่ง และพบว่าคุณภาพที่ของแหล่งน้ำของทั้ง 2 ประเภท อยู่ในระดับคุณภาพที่ดีมากซึ่งสามารถใช้ในการอุปโภคบริโภคได้ โดยมีรายละเอียดแสดงดังภาพที่ 342



ภาพที่ 343 แหล่งน้ำในพื้นที่ตำบลพงษ์ อำเภอสันติสุข

ตำบลพงษ์ อำเภอสันติสุข พบประเภทของแหล่งน้ำเพียง 1 ประเภทเท่านั้น คือ อ่างเก็บน้ำ และคุณภาพที่ของน้ำในอ่างเก็บน้ำนั้นมีคุณภาพที่อยู่ในระดับน้อย ซึ่งเหมาะกับการเกษตรหรืออุตสาหกรรมเท่านั้น โดยมีรายละเอียดแสดงดังภาพที่ 343

ในลำดับถัดไป จะได้กล่าวถึงแนวทางการประยุกต์ใช้ผลการวิเคราะห์ที่นำเสนอในหัวข้อที่ 3 นี้ทั้งหมด 10 หมวดข้อมูล ไปใช้เป็นแนวทางพื้นฐานในการแก้ปัญหาความต้องการเชิงพื้นที่จังหวัดน่านต่อไป โดยมีรายละเอียดแสดงดังหัวข้อถัดไป

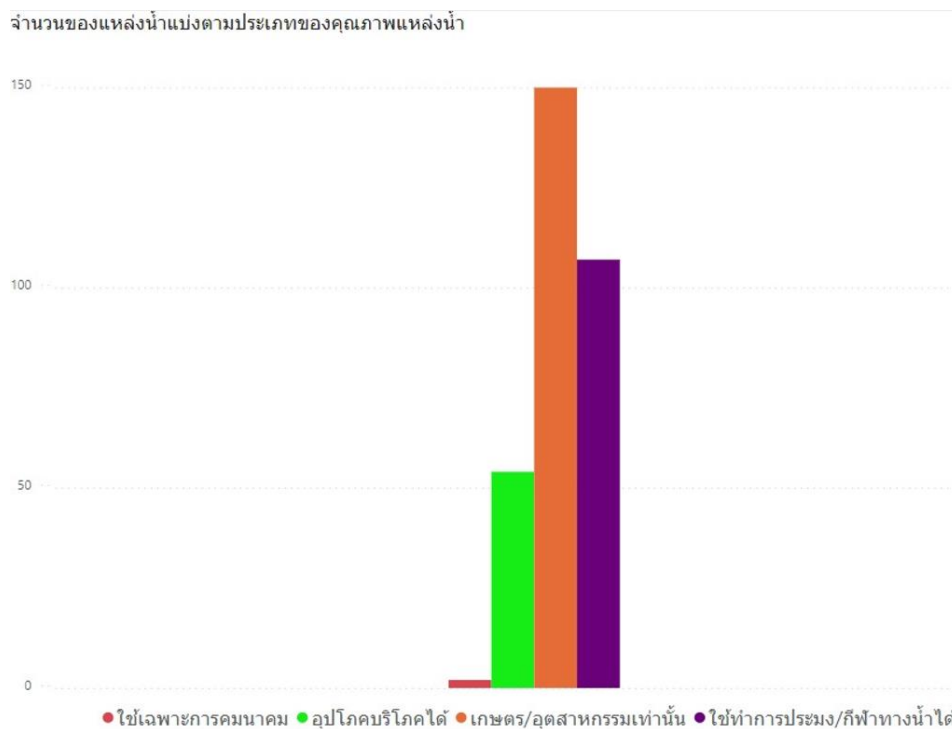
4. แนวทางการประยุกต์ใช้ผลการวิเคราะห์ข้อมูล เพื่อแก้ปัญหาความต้องการเชิงพื้นที่ของจังหวัดน่าน

นำเสนอผลการวิเคราะห์ข้อมูลด้วยกรอบแนวคิดที่ 2 ซึ่งใช้ข้อมูลจากหลากหลายตารางที่ ข้อมูลร่วมกันในการนำเสนอข้อมูลที่สอดคล้องกับประเด็นปัญหาความต้องการเชิงพื้นที่ของจังหวัด น่าน โดยใช้แผนพัฒนาจังหวัดน่าน (พ.ศ. 2561-2565) ฉบับทบทวน รอบปี พ.ศ.2564 เป็นตัวชี้ นำ ประเด็นในการวิเคราะห์ (คณะกรรมการบริหารงานจังหวัดแบบบูรณาการ จังหวัดน่าน สำนักงาน จังหวัดน่าน, <http://www.nan.go.th/upload/1614140619.pdf>) ซึ่งพบว่าข้อมูลจากการสังเคราะห์ สามารถที่จะนำไปใช้เพื่อเป็นข้อมูลพื้นฐานประกอบในการพิจารณาจัดทำแผนหรือนโยบายในการ พัฒนาจังหวัดน่าน ในประเด็นต่างๆ ดังนี้

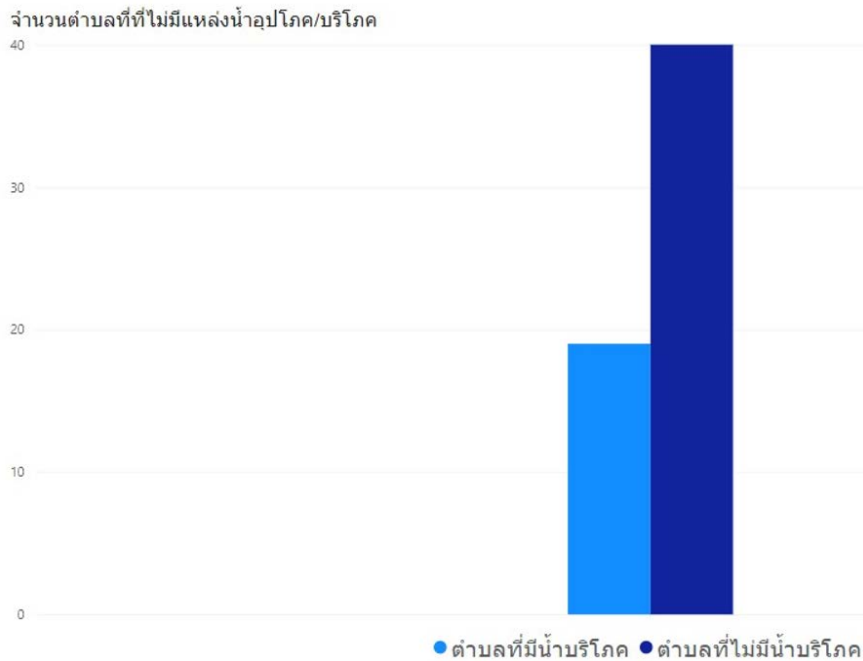
1. ประเด็น: ปัญหาการบริหารจัดการน้ำ (น้ำท่วม/น้ำแล้ง)

- 1.1 ขาดแคลนน้ำอุปโภค/บริโภค
- 1.2 ควรส่งเสริมการทำฝายและการชะลอน้ำ
- 1.3 ควรมีการก่อสร้างฝาย/อ่างเก็บน้ำ

จากประเด็นปัญหาและความต้องการข้างต้น พบว่าข้อมูลจากฐานข้อมูล CBD ที่อาจจะใช้ เป็นข้อมูลพื้นฐานเพื่อสนับสนุนการหาแนวคิดในการแก้ปัญหาได้ดังนี้



ภาพที่ 344 แสดงจำนวนและประเภทของอรรถประโยชน์ของน้ำในแต่ละแหล่งน้ำในพื้นที่จังหวัดน่าน



ภาพที่ 345 แสดงจำนวนของพื้นที่และคุณภาพที่ของน้ำ

หากทำการแยกประเภทของแหล่งน้ำในพื้นที่จังหวัดน่าน ด้วยข้อมูลจากการสำรวจเชิงพื้นที่ พบว่าแยกได้เป็นหลายประเภท ได้แก่ บึง แม่น้ำ อ่างเก็บน้ำ ฝาย ห้วย หนอง คลอง โดยที่แต่ละแหล่งน้ำสามารถนำไปใช้งานที่แตกต่าง เช่น เพื่อการอุปโภคหรือบริโภค เพื่อการประมงหรือกีฬาทางน้ำ เท่านั้น เพื่อการเกษตรหรืออุตสาหกรรมเท่านั้น เพื่อการคมนาคมเท่านั้น การขาดแคลนน้ำอุปโภคหรือบริโภค เป็นปัญหาหนึ่งของความต้องการของประชากรในพื้นที่จังหวัดน่าน ซึ่งสอดคล้องกับแนวคิดของอุปสงค์และอุปทาน ซึ่งจากภาพที่ 342 ชี้ให้เห็นว่า จำนวนของแหล่งน้ำที่สามารถนำมาใช้อุปโภคหรือบริโภคนั้นมีจำนวนไม่ถึงครึ่งหนึ่งของแหล่งน้ำในพื้นที่ทั้งหมด แต่ในบริบทของพื้นที่เพื่อการเกษตรในจังหวัดน่านกลับพบว่า เรามีแหล่งน้ำที่ใช้เพื่อสนับสนุน ภาคการเกษตรกรรมหรืออุตสาหกรรมเป็นจำนวนมาก ภาคการผลิต และภาคสหนาการ เช่น การประมง และกีฬาทางน้ำ เป็นต้น ซึ่งมากถึง 250 แห่ง ซึ่งอาจแสดงให้เห็นว่า เรามุ่งเน้นทำการพัฒนาคุณภาพที่น้ำเพื่อการประกอบอาชีพ หรือเพื่อยกระดับเศรษฐกิจเป็นหลัก แต่กลับให้ความสำคัญกับการพัฒนาคุณภาพที่ของน้ำเพื่อชีวิตน้อยเกินไป ซึ่งแสดงให้เห็นจากภาพที่ 343 ชี้ให้เห็นว่าจำนวนตำบลที่มีคุณภาพที่ของน้ำที่สามารถใช้เพื่อคุณภาพที่ชีวิตได้มีเพียง 20 ตำบล และอีกมากกว่า 35 ตำบลกลับไม่มีแหล่งน้ำที่เหมาะสมกับคุณภาพที่ชีวิต

ดังนั้นจากประเด็นปัญหา และความต้องการข้างต้น อาจนำข้อมูลจากวิเคราะห์ที่นำเสนอด้วย ภาพที่ 342 และภาพที่ 343 ประกอบการพิจารณาพัฒนาแผน หรือแนวทางในการพัฒนาแหล่งน้ำใน ด้านคุณภาพที่ และปริมาณให้สอดคล้องกับอุปสงค์ที่มากขึ้นเนื่องจากจำนวนประชากรผู้ย้ายถิ่นฐานจาก สภาวะการณโควิดจากพื้นที่อื่นๆ กลับภูมิลำเนาจังหวัดน่าน รวมถึงการเพิ่มขึ้นของนักท่องเที่ยว และ ผู้ประกอบการในห่วงโซ่การท่องเที่ยวของจังหวัดน่านที่เพิ่มมากขึ้น จะเป็นปัจจัยหนึ่งที่ทำให้ต้อง เร่งหาแหล่งน้ำในพื้นที่จังหวัดน่านให้มีมากขึ้นทั้งปริมาณ และคุณภาพที่

ในหัวข้อต่อไปจะนำเสนอภาพที่มโนทัศน์จากการวิเคราะห์ข้อมูลเกษตรกร เพื่อใช้แสดงให้เห็น ข้อมูลเชิงปริมาณ และความสัมพันธ์ของข้อมูล ในประเด็นรายได้ และผลผลิตทางการเกษตร

2. ประเด็น: ปัญหาประชากรมีรายได้เฉลี่ยต่ำ

2.1 ขาดนวัตกรรมในการผลิตทางการเกษตร

2.2 ไม่มีการเพิ่มมูลค่าผลผลิตทางการเกษตร (แปรรูปผลิตภัณฑ์)

3. ประเด็น: นำเข้าผลผลิตทางการเกษตรเพื่อการบริโภค

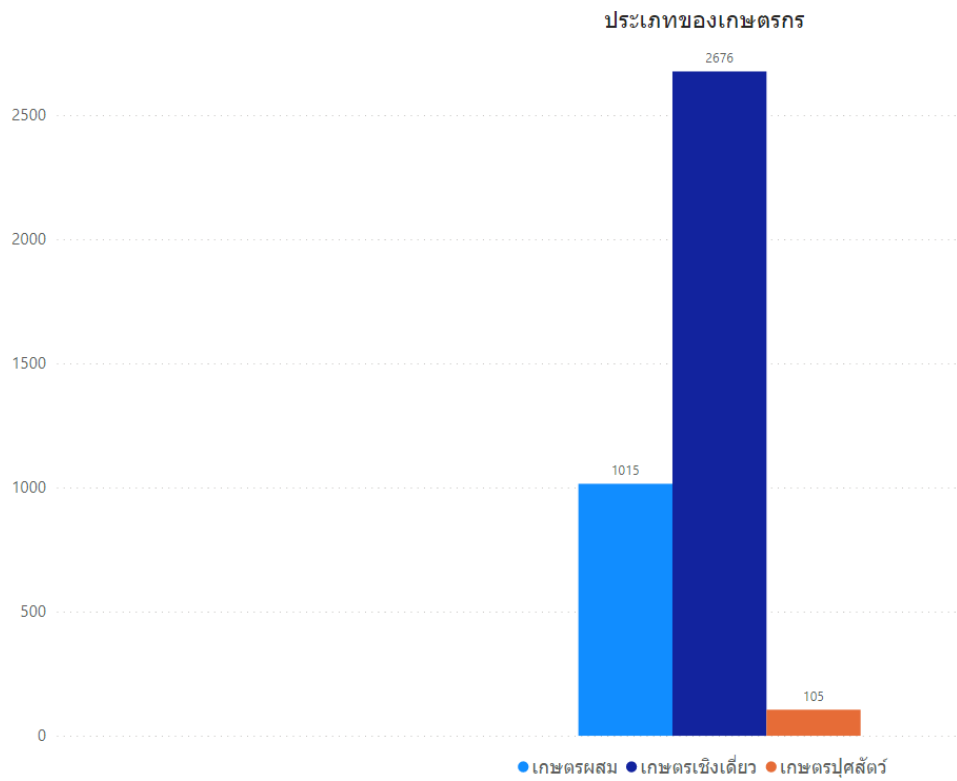
3.1 เกษตรกรปลูกพืชเชิงเดี่ยว

3.2 ขาดโอกาสในการประกอบอาชีพที่มั่นคงอื่นๆ นอกภาคการเกษตร

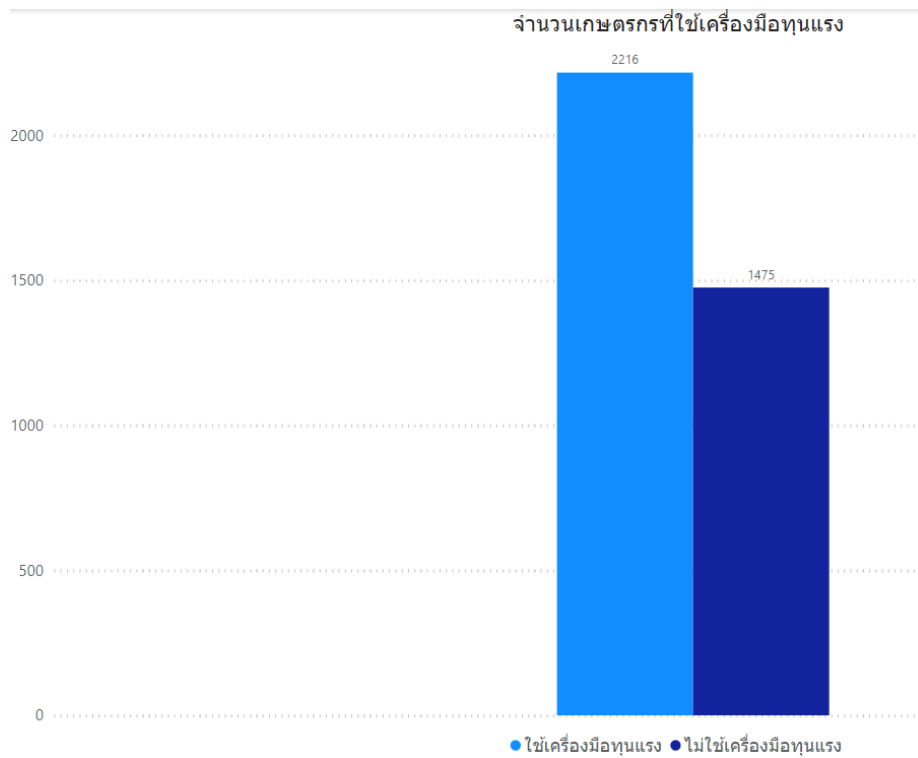
3.3 สร้างแรงจูงใจในการปลูกพืชแบบผสมผสาน

3.4 ส่งเสริมให้มีนวัตกรรมในการปลูกพืช ปลูกน้อยได้มาก

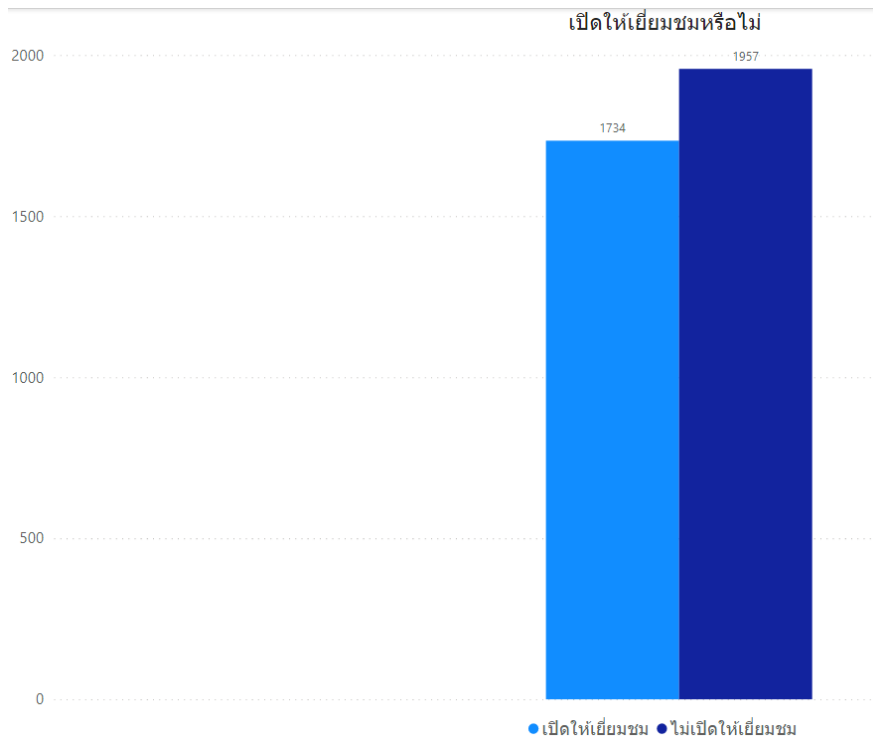
เนื่องจากความต้องการเชิงพื้นที่ในประเด็นปัญหาประชากรมีรายได้เฉลี่ยต่ำ และประเด็นการ นำเข้าผลผลิตทางการเกษตรเพื่อการบริโภค มีรายละเอียดปลีกย่อยของแต่ละปัญหาที่มีความ คล้ายคลึงกัน ซึ่งจะเกี่ยวข้องกับเกษตรกร และลักษณะการทำเกษตรกรรม ดังนั้นในที่นี้จึงรวมทั้ง 2 ประเด็นเข้าด้วยกัน โดยพบว่าสามารถใช้ข้อมูลเกษตรกรจากฐานข้อมูล CBD มาทำการวิเคราะห์ เพื่อให้ประเด็นปัญหาดังกล่าวเกิดความชัดเจนเชิงรูปธรรมมากขึ้น เพื่อใช้เป็นข้อมูลพื้นฐานสนับสนุน การหาแนวคิดในการแก้ปัญหา



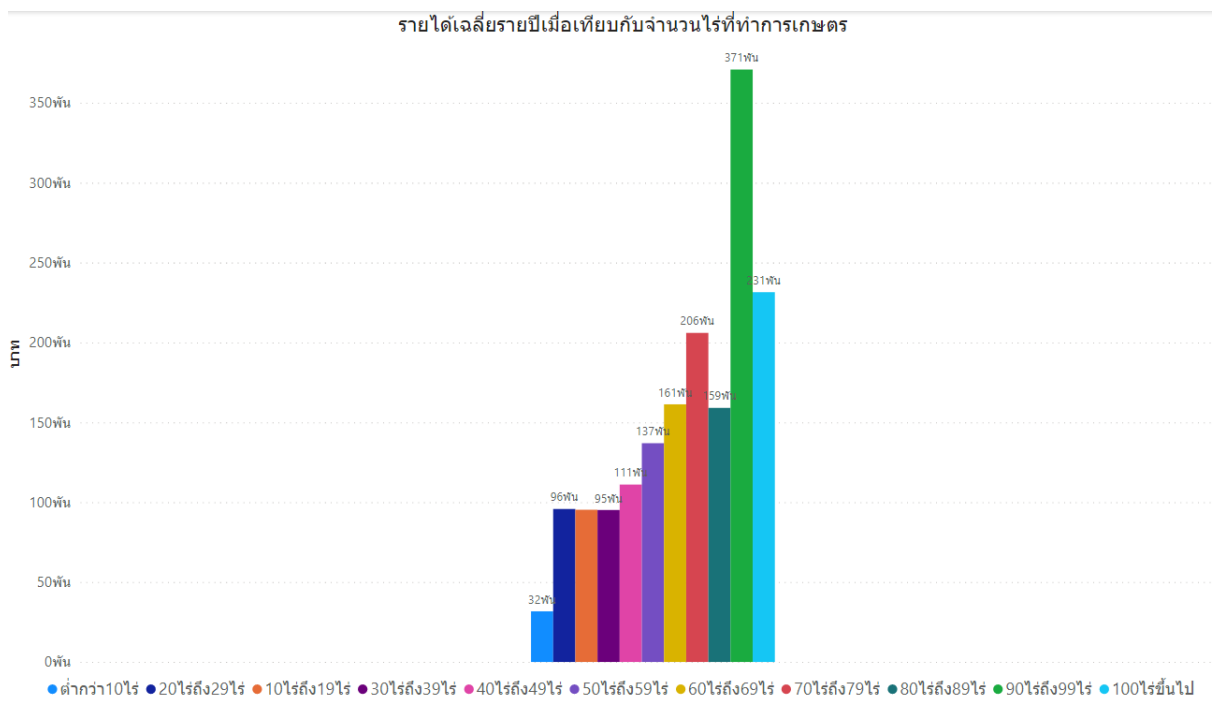
ภาพที่ 346 ประเภท และจำนวนของเกษตรกร



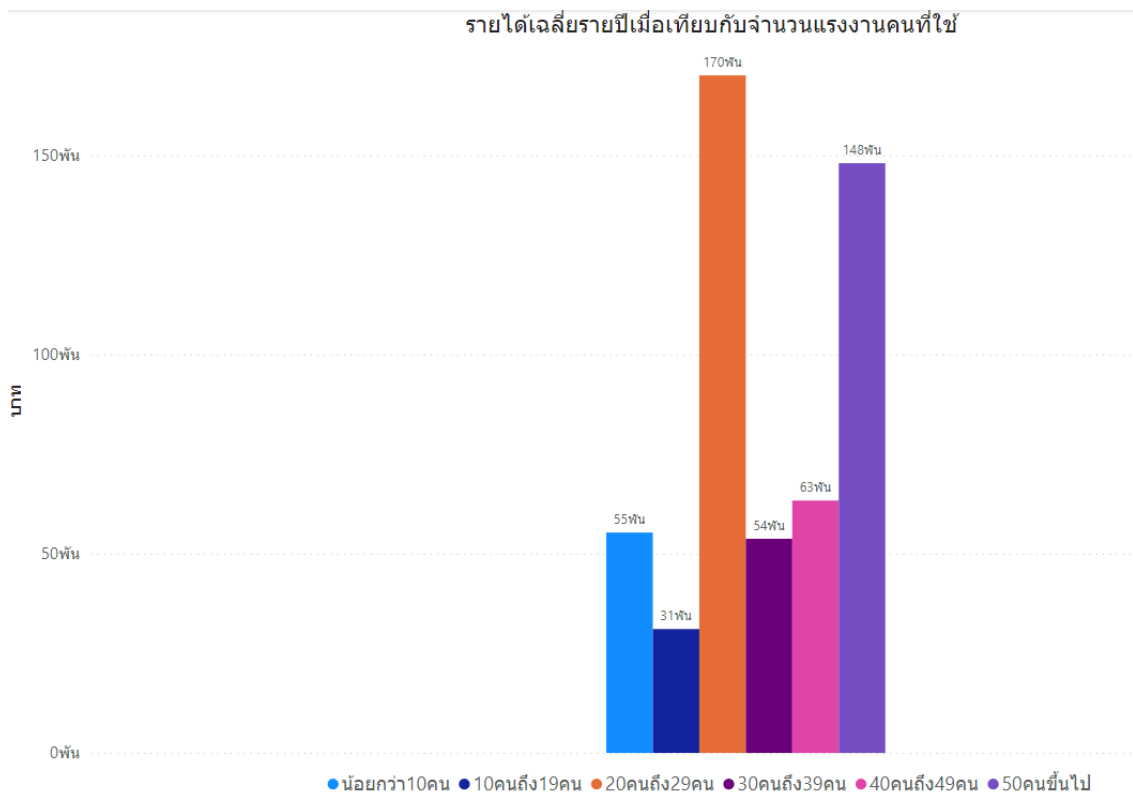
ภาพที่ 347 การใช้เครื่องมือทุนแรงทางการเกษตร



ภาพที่ 348 การท่องเที่ยวเชิงเกษตร



ภาพที่ 349 รายได้เฉลี่ยต่อปี และจำนวนพื้นที่ทำกิน



ภาพที่ 350 รายได้เฉลี่ยต่อปี และจำนวนแรงงาน

ก่อนที่จะกล่าวถึงแนวคิดที่อาจจะใช้เป็นแนวทางในการแก้ปัญหาข้างต้น เราอาจต้องทราบก่อนว่าประเภทของการทำเกษตรกรรมในพื้นที่จังหวัดน่าน สามารถแบ่งออกเป็น 3 ประเภท ได้แก่ การปลูกพืชเดี่ยว การปลูกพืชผสมผสาน และการปศุสัตว์ โดยที่การปลูกพืชเชิงเดี่ยว หมายถึง การปลูกเพียงชนิดเดียวในพื้นที่ทำการเกษตรของเกษตรกร เช่น ปลูกข้าวนา ปลูกข้าวโพด เป็นต้น ส่วนการปลูกพืชผสมผสาน หมายถึง การปลูกพืชมากกว่า 1 ชนิดในพื้นที่ทำการเกษตร เช่น ปลูกข้าวโพด และปลูกพืชผักสวนครัว ผสมผสานกัน เป็นต้น และการปศุสัตว์ หมายถึง การเลี้ยงกบ การเลี้ยงแพะ เป็นต้น

จากภาพที่ 343 แสดงให้เห็นว่า จำนวนของเกษตรกรที่ทำการเกษตรแบบปลูกพืชเชิงเดี่ยว มีจำนวน 2676 ราย ซึ่งมากที่สุด เมื่อเทียบกับใน 3 ประเภทของการเกษตรกรรม โดยมีเกษตรกรที่ทำการปลูกพืชแบบผสมผสาน เพียง 1015 ราย ซึ่งนับว่ามีจำนวนน้อยมาก ซึ่งอาจเป็นสาเหตุหนึ่งที่แสดงให้เห็นว่าที่มาของรายรับของเกษตรกรอาจยึดโยงกับพืชเพียงชนิดเดียว และขึ้นกับความเสียหายหลายประการ เช่น ความผันผวนของราคา สภาพอากาศ และต้นทุนการเพาะปลูก เป็นต้น แต่อย่างไรก็ตามหากมองข้อมูลที่ปรากฏนี้จากแนวคิดของปรัชญาเศรษฐกิจพอเพียง อาจแสดงให้เห็นว่าการนำแนวคิดปรัชญาดังกล่าวไปสู่การปฏิบัติในชุมชนจังหวัดน่าน อาจยังไม่ได้ได้รับความสนใจเท่าที่ควร แต่อย่างไรก็ตามหากพิจารณาข้อมูลดังกล่าวนี้ด้วยแนวคิดของเกษตรกรแปลงใหญ่เพื่อรองรับความต้องการ

ในลักษณะอุตสาหกรรมการผลิต ก็พบว่าแนวคิดดังกล่าวที่รัฐบาลปัจจุบันส่งเสริมให้เกิดเกษตรแปลงใหญ่นั้นประสบความสำเร็จเป็นอย่างดี ซึ่งก็สอดคล้องกับข้อมูลการใช้เครื่องมือทุ่นแรงงานในการเกษตร ที่แสดงในภาพที่ 344 ซึ่งชี้ให้เห็นว่า เครื่องมือทุ่นแรงงานนับเป็นปัจจัยหนึ่งที่สำคัญและจำเป็นต่อการทำเกษตรแปลงใหญ่เนื่องด้วยพื้นที่ และปริมาณผลผลิตมีจำนวนมาก ซึ่งเครื่องมือทุ่นแรงงานที่เกษตรกรนิยมใช้มากที่สุด ได้แก่ เครื่องดูดข้าว เครื่องสีข้าว รถไถ เครื่องพ่นยา เป็นต้น ซึ่งนับเป็นต้นทุนการผลิตที่มีค่าใช้จ่ายในการดำเนินการต่ำกว่าการใช้แรงงานคน ซึ่งข้อมูลจากภาพที่ 343 และจากภาพที่ 344 และ ภาพที่ 345 มีผลสะท้อนไปยังข้อมูลที่ปรากฏในภาพที่ 346 ซึ่งมีความสัมพันธ์กัน โดยอธิบายได้ว่า เมื่อทำการเกษตรแบบปลูกพืชเชิงเดี่ยว ซึ่งต้องมีการปลูกพืชชนิดเดียวในจำนวนมาก ย่อมต้องใช้พื้นที่เกษตรกรรมจำนวนมาก และเครื่องทุ่นแรงงานก็ต้องมีมาบทบาทในกระบวนการผลิตอย่างหนึ่งพื้นที่ หากปัจจัยแวดล้อมทุกอย่างเอื้ออำนวย ไม่ว่าจะ ปริมาณน้ำฝน การระบาดของโรค ราคาสินค้าทางการเกษตร และความต้องการของตลาด เหล่านี้ก็ส่งผลให้รายรับเฉลี่ยต่อปีของเกษตรกรที่ทำการเกษตรกรรมในรูปแบบดังกล่าวมีรายได้ที่สูงกว่า ซึ่งภาพที่ 345 ชี้ให้เห็นว่าขนาดของพื้นที่ที่ให้ผลตอบแทนมากที่สุด คือ พื้นที่เกษตรกรรมขนาดไม่เกิน 100 ไร่ และก็จะปฏิเสธไม่ได้ที่ต้องมีการใช้แรงงานทางการเกษตรจำนวนมากเช่นกัน โดยพบว่ามีการใช้แรงงานทางการเกษตรอยู่ในจำนวนไม่เกิน 30 คนต่อพื้นที่ทำการเกษตรเป็นส่วนใหญ่ และมากที่สุดไม่เกิน คือ มากกว่า 50 คนขึ้นไป ซึ่งจากข้อมูลดังกล่าวแสดงในภาพที่ 347

ในทางกลับกันหากปัจจัยแวดล้อมทุกอย่างที่กล่าวมาข้างต้นไม่เป็นผลบวก เกษตรกรที่ทำการเกษตรกรรมพืชเชิงเดี่ยวก็จะได้รับผลกระทบที่รุนแรงมากกว่าเกษตรกรที่ทำการเกษตรกรรมแบบผสมผสาน ซึ่งทางเลือกหนึ่ง ซึ่งอาจเป็นรอดในสถานการณ์ปัจจุบันที่จังหวัดน่านได้รับความนิยมนโยบายการท่องเที่ยวเชิงธรรมชาติและเชิงศิลปวัฒนธรรม เราพบว่ามีเกษตรกรจำนวน 1734 ราย เปิดฟาร์มหรือสวนเกษตรของตนเองให้เป็นแหล่งท่องเที่ยวทางการเกษตร ในลักษณะฟาร์มสเตย์ (Farm stay) หรือการท่องเที่ยวเชิงชุมชนร่วมด้วย เช่น โรงเรียนชานาตำบลศิลาเพชร อำเภอปัว หรือสวนเมี่ยงดอยสภาค อำเภอปัว เป็นต้น ซึ่งจากตัวเลขจำนวนเกษตรกรที่เปิดให้บริการดังกล่าวมีแนวโน้มที่เพิ่มขึ้นเรื่อยๆ เมื่อเทียบกับจำนวนเกษตรกรที่ไม่เปิดพื้นที่สวนหรือพื้นที่ทางการเกษตรของตนในลักษณะของการบริการดังกล่าว

ดังนั้นจากภาพที่มโนทัศน์ข้อมูลทั้งหมดที่แสดงในที่นี้ นอกจากจะชี้ให้เห็นข้อมูลเชิงปริมาณและความสัมพันธ์ที่ส่งผลกระทบต่อกันโดยเริ่มต้นตั้งแต่ การเลือกรูปแบบการเกษตรกรรมของเกษตรกร การจัดการแปลง เช่น เครื่องทุ่นแรง พื้นที่ และแรงงาน เป็นต้น อาจเป็นตัวสะท้อนให้เห็นว่า

1. การกำหนดนโยบายส่งเสริมเกษตรแปลงใหญ่ของภาครัฐในปัจจุบันได้ผลเป็นอย่างดี แต่ก็ทำให้เกษตรกรเกิดความเสียดาย โดยอาจจำเป็นต้องรับความเสี่ยงด้วยตัวเอง ดังนั้นภาครัฐ หากต้องการดำเนินโครงการดังกล่าวต่อไป อาจจำเป็นต้องมีการบริหารความเสี่ยงที่อาจจะเกิดขึ้น ไม่ว่าจะเป็นความผันผวนของตลาด และราคา รวมถึงอาจต้องเป็นตัวกลางในการจัดหา หรือพัฒนาเครื่องมือบริหารจัดการการปลูกให้สอดคล้องกับความต้องการของตลาดด้วยทางหนึ่ง และนอกจากนั้นอาจจำเป็นต้องมีการ

พัฒนาแผนบริหารความเสี่ยงสำหรับเกษตรกรในระบบเกษตรแปลงใหญ่ และอาจจำเป็นต้องเร่งสร้างความเข้าใจ และผลลัพธ์เชิงรูปธรรมให้ปรากฏแก่สายตาของเหล่าเกษตรกรในพื้นที่ด้วยทางหนึ่ง เช่น อาจหาต้นแบบเกษตรกรที่ทำการด้วยแนวคิดปรัชญาเศรษฐกิจพอเพียง ที่มีที่มาของรายได้ที่หลากหลาย ร่วมด้วยการสร้างทางเลือกอื่นๆ จากการใช้ทรัพยากรของตนเองที่มีเพื่อเพิ่มรายได้ ยกตัวอย่างเช่น อาจส่งเสริมการทำธุรกิจฟาร์มสเตย์ให้มากขึ้น รวมทั้งพัฒนารูปแบบที่เป็นมาตรฐานขึ้นในส่วนนี้เพื่อให้เกิดการยอมรับในคุณภาพที่ ซึ่งปัจจุบันคุณภาพที่ของฟาร์มสเตย์ในพื้นที่จังหวัดน่านยังคงไม่มีความชัดเจน

2. การกำหนดประเภทของเกษตรกรที่จะได้รับการอุดหนุน การเข้าถึงเทคโนโลยีเชิงนวัตกรรมอาจใช้ข้อมูลในภาพที่มโนทัศน์ดังกล่าวที่นำเสนอข้างต้น เป็นการกำหนดกลยุทธ์เชิงจำนวน เพื่อส่งเสริมเกษตรกรในลักษณะเฉพาะกลุ่มให้มีเทคโนโลยี หรือนวัตกรรมที่เหมาะสมได้ดีกว่าการตีความว่าเกษตรกรในพื้นที่ต้องมีนวัตกรรมในการผลิต ซึ่งอาจจะไม่ตอบสนองความต้องการของเกษตรกรเนื่องจากจังหวัดน่านมีเกษตรกร 3 ประเภท ซึ่งแต่ละประเภทก็มีความต้องการที่แตกต่างกัน

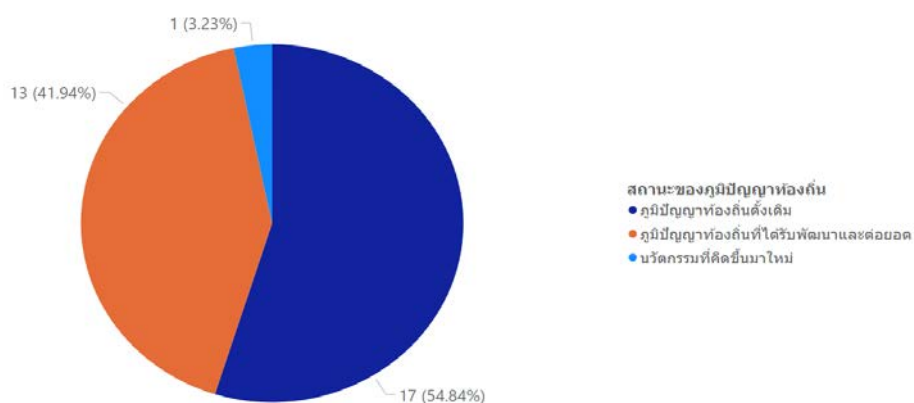
จากที่กล่าวมาทั้งหมดข้างต้น เป็นการอธิบายข้อมูล ลักษณะความสัมพันธ์ และแนวคิดในการใช้ประโยชน์จากข้อมูลที่ผ่านการวิเคราะห์ และนำเสนอด้วยภาพที่มโนทัศน์เพื่อชี้ให้เห็นแนวคิดที่อาจจะเป็นไปได้ และอาจจะเป็นประโยชน์ในการแก้ปัญหาในประเด็นรายได้ และผลผลิตทางการเกษตร

ในลำดับถัดไป จะได้กล่าวถึงภาพที่มโนทัศน์ของการวิเคราะห์ภูมิปัญญาท้องถิ่นจังหวัดน่าน เพื่อแสดงให้เห็นข้อมูลเชิงประจักษ์ เพื่อนำไปสู่แนวคิดในการพัฒนาสินค้าจากภูมิปัญญาท้องถิ่น

4. ประเด็น: ขาดการสร้างมูลค่าเพิ่มผลิตภัณฑ์

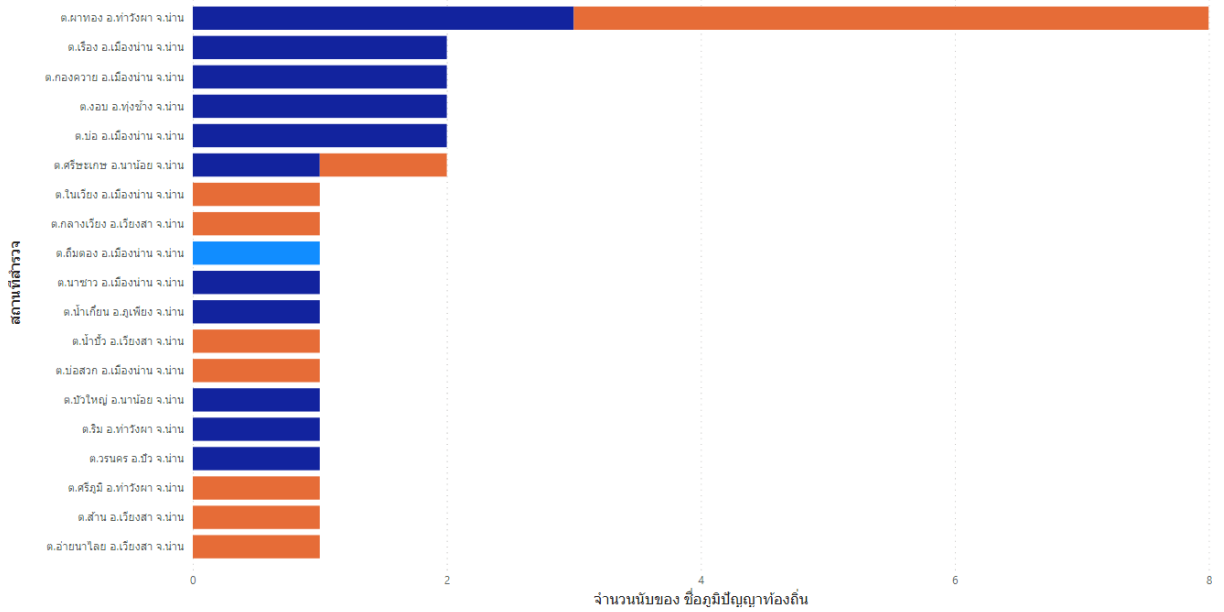
- 4.1 ฝ่าทอและเครื่องเงินมีชื่อเสียงแต่มีราคาขายที่ไม่แพงนัก
- 4.2 พัฒนาศักยภาพที่ผู้ประกอบการในการเพิ่มมูลค่าสินค้า
- 4.3 การค้นหาแนวทางในการเพิ่มมูลค่าให้กับผลิตภัณฑ์ชุมชน

จากประเด็นปัญหาและความต้องการข้างต้น พบว่าข้อมูลจากฐานข้อมูล CBD ที่อาจจะใช้เป็นข้อมูลพื้นฐานเพื่อสนับสนุนการหาแนวคิดในการแก้ปัญหาได้ดังนี้

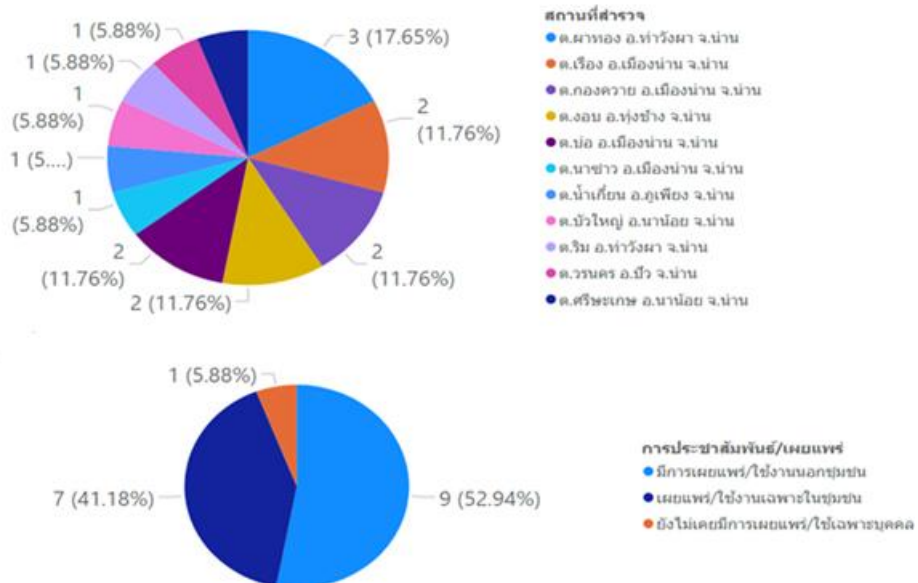


ภาพที่ 351 ประเภทและของจำนวนของภูมิปัญญาท้องถิ่นในพื้นที่จังหวัดน่าน

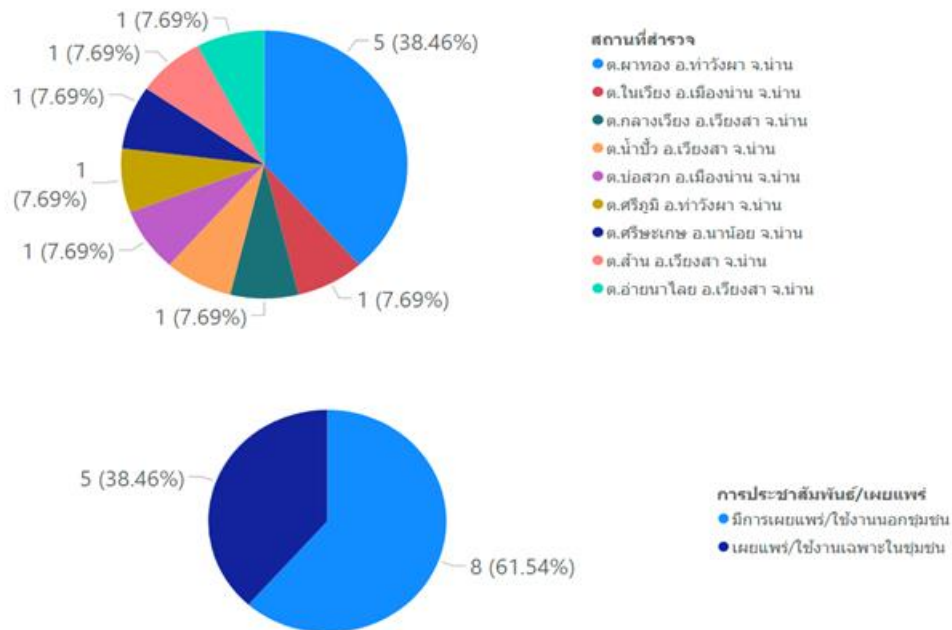
สถานะของภูมิปัญญาท้องถิ่น • นวัตกรรมที่คิดขึ้นมาใหม่ • ภูมิปัญญาท้องถิ่นดั้งเดิม • ภูมิปัญญาท้องถิ่นที่ได้รับการพัฒนาและต่อยอด



ภาพที่ 352 สถานที่พบภูมิปัญญาท้องถิ่น และจำนวนภูมิปัญญาในแต่ละพื้นที่
ในจังหวัดน่าน



ภาพที่ 353 ภูมิปัญญาประเภทดั้งเดิม และสถานะการเผยแพร่ผลงาน



ภาพที่ 354 ภูมิปัญญาประเภทที่ได้รับการพัฒนาต่อยอด และสถานะการเผยแพร่ผลงาน

ภูมิปัญญาท้องถิ่นในที่นี้ หมายถึง สินค้าหัตถกรรมของชุมชน เช่น ผ้าทอ เครื่องเงิน และงานฝีมือของชุมชนในพื้นที่จังหวัดน่าน เป็นสำคัญ ดังนั้นข้อมูลที่น่าเสนอในที่นี้จะไม่ใช่เฉพาะเจาะจงไปยังสินค้าใดสินค้าหนึ่งเป็นหลัก เนื่องจากต้องการนำเสนอแนวโน้มของภูมิปัญญาท้องถิ่นทั้งหมดในภาพที่รวม ซึ่งไม่ว่าจะเป็นผ้าทอ เครื่องเงิน หรือสินค้าชุมชนอื่นๆ ต่างก็จัดอยู่ในกลุ่มภูมิปัญญาท้องถิ่น ซึ่งจากแผนพัฒนาจังหวัดน่าน (พ.ศ. 2561-2565) ฉบับทบทวน รอบปี พ.ศ.2564 ได้กล่าวถึง ประเด็นการพัฒนาศักยภาพที่ผู้ประกอบการในการเพิ่มมูลค่าสินค้า และการค้นหาแนวทางในการเพิ่มมูลค่าให้กับผลิตภัณฑ์ชุมชน

จากภาพที่ 348 ได้นำเสนอให้เห็นว่า ภูมิปัญญาในพื้นที่จังหวัดน่าน แยกออกได้ 3 ประเภท ได้แก่ ภูมิปัญญาท้องถิ่นดั้งเดิม ภูมิปัญญาท้องถิ่นที่ได้รับการพัฒนาและต่อยอด และนวัตกรรมที่พัฒนาขึ้นมาใหม่ โดยพบว่าภูมิปัญญาดั้งเดิมมีจำนวนมากถึงร้อยละ 54 แต่ภูมิปัญญาที่ได้รับการพัฒนาและต่อยอดกลับมีจำนวนเพียงร้อยละ 41 และนอกจากกลับพบว่ามีเพียงร้อยละ 3 เท่านั้นที่จัดเป็นนวัตกรรม ซึ่งจากข้อมูลดังกล่าวชี้ให้เห็นว่าช่องว่างร้อยละ 13 (ร้อยละ 54 - ร้อยละ 41) เป็นช่องว่างของชุมชนที่ยังเข้าไม่ถึงการสนับสนุนจากภาครัฐ ในการพัฒนาภูมิปัญญาดังกล่าวให้สามารถต่อยอดได้ ซึ่งจะพบว่ามากถึง 9 ชุมชนหรือ 9 ตำบลที่เข้าไม่ถึงการให้โอกาสดังกล่าวจากภาครัฐในการพัฒนาภูมิปัญญาดั้งเดิมให้สามารถต่อยอดได้ เช่น ตำบลเรือ อำเภอมือเบ่ง ตำบลกองควาย อำเภอมือเบ่ง ตำบลอบ อำเภอน้ำขุ่น ตำบลบ่อ อำเภอมือเบ่ง ตำบลนาขาว อำเภอมือเบ่ง ตำบลน้ำเกีฮัน อำเภอมือเบ่ง ตำบลบัวใหญ่ อำเภอนาน้อย ตำบลริม อำเภอน้ำขุ่น และตำบลวรรณคร อำเภอบัว ตั้งปรากฏในภาพที่ 349 ซึ่งจากข้อมูลดังกล่าว อาจกล่าวได้ว่า หากต้องการแก้ปัญหาในประเด็นการพัฒนา

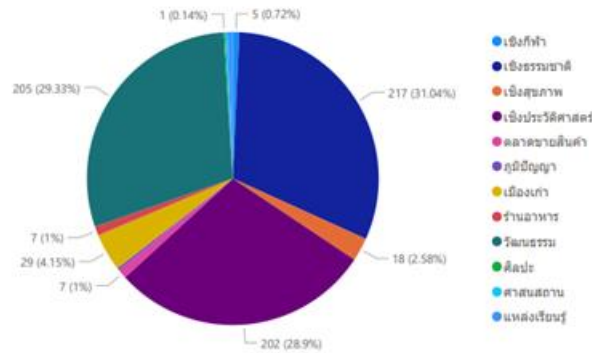
ศักยภาพที่ผู้ประกอบการในการเพิ่มมูลค่าสินค้า อาจดำเนินได้โดยการให้โอกาสชุมชนดังกล่าวเข้าถึงโอกาส และแหล่งทุนในการพัฒนาภูมิปัญญาของตนเอง ผ่านกระบวนการ หรือกิจกรรมต่างๆ ของภาครัฐ ไม่ว่าจะเป็นการให้ความรู้ การเข้าถึงแหล่งทุน การเข้าถึงโอกาสทางการตลาด เป็นต้น

สำหรับประเด็นการค้นหาแนวทางในการเพิ่มมูลค่าให้กับผลิตภัณฑ์ชุมชน อาจอนุมานได้ว่าปัญหาดังกล่าวอาจเกิดการขาด หรือไม่ได้รับโอกาสมากนักในการรับฟังความต้องการของฝั่งผู้บริโภค หรือลูกค้า เนื่องจากหากพิจารณาในแง่การตลาด ด้วยแนวคิด push marketing หรือ pull marketing ซึ่งเป็นแนวคิดที่สะท้อนให้เห็นถึงความสอดคล้องกันระหว่างสินค้าที่ผลิตออกมาโดยไม่สนใจความต้องการของตลาด (push marketing) กับการสนใจความต้องการของตลาดหรือลูกค้าเป็นสิ่งสำคัญ (pull marketing) ดังนั้นการที่สินค้าหรือผลิตภัณฑ์จากภูมิปัญญาดั้งเดิมของพื้นที่จังหวัดน่าน ยังคงนำเสนอเฉพาะในชุมชนน่านเท่านั้นซึ่งมีมากถึงร้อยละ 48 และนอกจากนั้นยังพบว่าผลิตภัณฑ์จากภูมิปัญญาที่ได้รับการพัฒนาและต่อยอดมีการคัดสรรส่วนการนำเสนอต่อชุมชนจังหวัดน่าน ร้อยละ 38 ซึ่งจากตัวเลขที่ปรากฏในภาพที่ 350 และ 351 สะท้อนให้เห็นว่าแนวคิดการพัฒนาผลิตภัณฑ์จากภูมิปัญญาของจังหวัดน่าน ยังคงจำเป็นต้องได้รับโอกาสในการสนับสนุนการนำเสนอผลงานหรือผลิตภัณฑ์ต่อสาธารณะให้มากขึ้น และหลากหลายเวทีขึ้น ซึ่งในที่นี้หมายถึง ต่อชุมชนอื่นๆ ภายนอกจังหวัดน่าน ซึ่งก็ปรากฏว่าการดำเนินการดังกล่าวปรากฏตามสื่อต่างๆ พอสมควรซึ่งก็อาจจะยังไม่มากเพียงพอที่จะทำให้ผู้ผลิตสินค้าจากภูมิปัญญาท้องถิ่นจะสามารถจับแนวโน้ม หรือความต้องการของลูกค้าได้อย่างชัดเจน แต่อย่างไรก็ตามการจัดการกิจกรรมส่งเสริมการตลาด เพื่อการขาย และรับฟังความต้องการ เช่น มหกรรมเครื่องเงินและผ้าทอและโอท็อป่าน ซึ่งจัดที่เซ็นทรัลพลาซ่า นครราชสีมา ระหว่างวันที่ 24-28 พฤศจิกายน 2564 ที่ผ่านมา เป็นต้น มีความจำเป็นมากขึ้นในสถานการณ์ของโควิดที่อาจจะต้องใช้เทคโนโลยีสารสนเทศมาร่วมในการค้นหาความต้องการของลูกค้า หรือตลาดภายนอกชุมชนจังหวัดน่าน เพื่อทำให้เกิดการพัฒนาสินค้าให้สอดคล้องกับความต้องการมากยิ่งขึ้น ซึ่งอาจเป็นแนวทางหนึ่งในการจัดทำแผนพัฒนาเพิ่มมูลค่าสินค้าจากภูมิปัญญาท้องถิ่นจังหวัดน่านได้ทางหนึ่ง

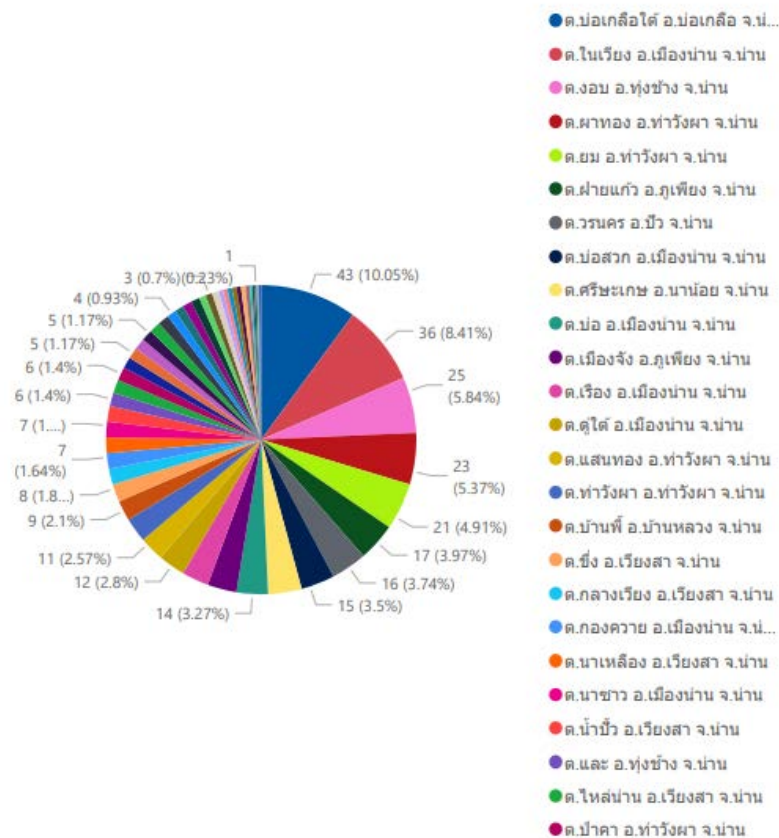
นอกจากสินค้า หรือผลิตภัณฑ์จากภูมิปัญญาท้องถิ่นเช่น สินค้าหัตถกรรม แหล่งท่องเที่ยวเชิงศิลปวัฒนธรรม เช่น พิพิธภัณฑ์ เป็นต้น และแหล่งท่องเที่ยวเชิงธรรมชาติ เช่น อุทยานต่างๆ ในจังหวัดน่าน จะสร้างรายได้ให้กับชุมชนต่างๆ ในพื้นที่จังหวัดน่านแล้ว การพัฒนาให้เกิดการเข้าถึงแหล่งท่องเที่ยวภูมิปัญญาต่างๆ ข้างต้น ก็มีความจำเป็นเพื่อสร้างโอกาสในการเข้าถึงของทั้งผู้เป็นเจ้าของภูมิปัญญาดังกล่าว และผู้ที่สนใจจะเข้ารับชม หรือใช้บริการ ดังนั้นในหัวข้อถัดไป จะนำเสนอประเด็นปัญหาของความต้องการดังกล่าว

5. ประเด็น: การบริหารจัดการท่องเที่ยวในพื้นที่

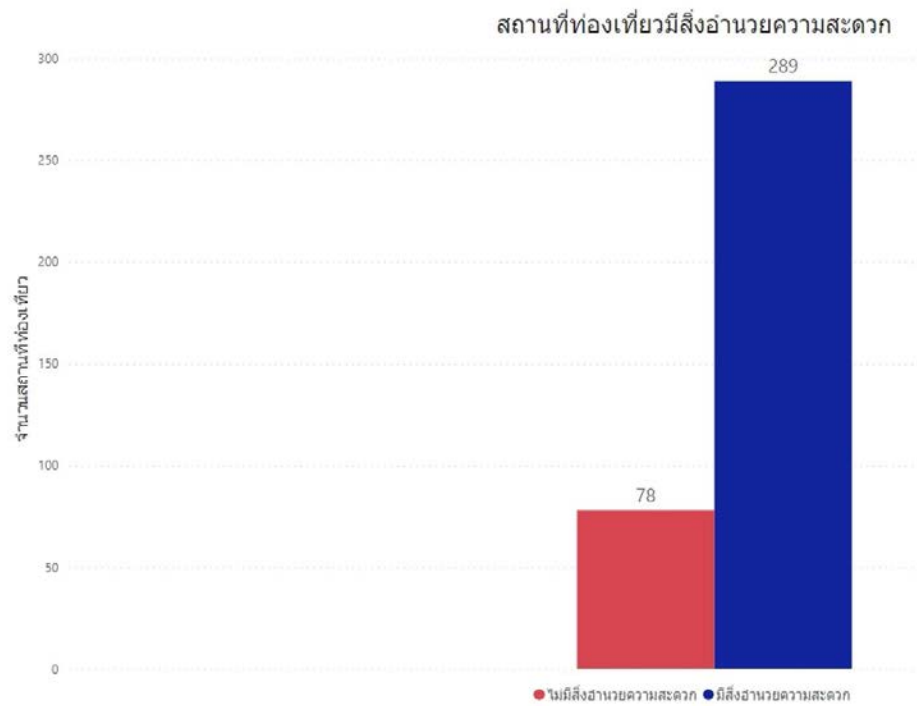
5.1 การเตรียมความพร้อมแหล่งท่องเที่ยวในด้านสิ่งอำนวยความสะดวกทางการท่องเที่ยวให้ครอบคลุม



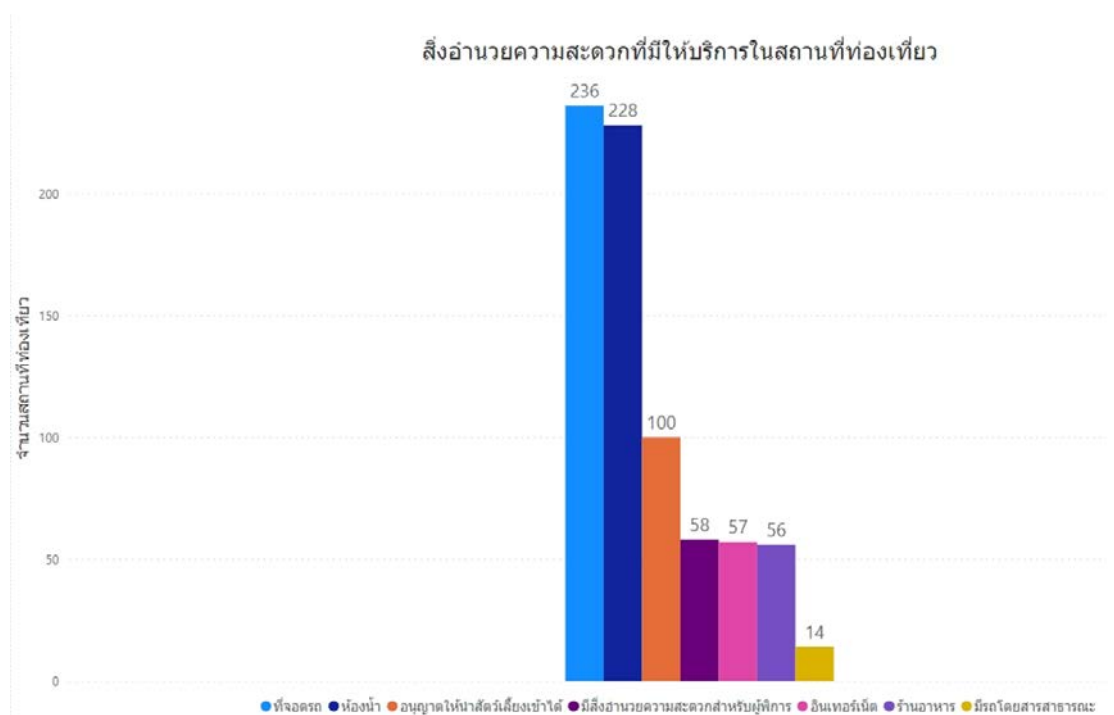
ภาพที่ 355 ความหลากหลายของแหล่งท่องเที่ยวภายในพื้นที่ 50 ตำบล จังหวัดน่าน



ภาพที่ 356 แหล่งท่องเที่ยว และตำบลในจังหวัดน่าน



ภาพที่ 357 สิ่งอำนวยความสะดวกและแหล่งท่องเที่ยว



ภาพที่ 358 ประเภทของสิ่งอำนวยความสะดวก

ห้องน้ำ หรือห้องสุขา และที่จอดรถ เป็นสิ่งอำนวยความสะดวกที่นักท่องเที่ยวที่เข้ามาท่องเที่ยวในพื้นที่จังหวัดน่านต้องการเป็น 2 อันดับแรก โดยที่ประเภทของสิ่งอำนวยความสะดวกที่พบนอกเหนือจากห้องน้ำ และที่จอดรถ ได้แก่ สิ่งอำนวยความสะดวกแก่ผู้พิการ เช่น รววจับพยุงตัว ทางลาดเอียงสำหรับการขึ้นลงด้วยรถเข็น เป็นต้น นักท่องเที่ยวสามารถนำสัตว์เลี้ยงเข้ามาในแหล่งท่องเที่ยว มีร้านอาหาร และรถโดยสารสาธารณะ ดังปรากฏในภาพที่ 355

จากข้อมูลการสำรวจเชิงพื้นที่ของแหล่งท่องเที่ยวในจังหวัดน่าน หากพิจารณาจากมุมมองของแหล่งท่องเที่ยวที่ได้รับนิยมใน 2 อันดับแรก พบว่า ตำบลในเวียง อำเภอเมืองน่าน และตำบลบ่อเกลือใต้ประกอบด้วยแหล่งท่องเที่ยวที่หลากหลาย ได้แก่ แหล่งท่องเที่ยวเชิงธรรมชาติ แหล่งท่องเที่ยวเชิงสุขภาพที่ แหล่งท่องเที่ยวเชิงประวัติศาสตร์ แหล่งท่องเที่ยวเชิงภูมิปัญญา แหล่งท่องเที่ยวเชิงแหล่งเรียนรู้ แหล่งท่องเที่ยวเชิงศิลปะ และแหล่งท่องเที่ยวเชิงวัฒนธรรม ดังภาพที่ 352 และภาพที่ 353 แต่กลับพบว่าตำบลในเวียง อำเภอเมืองน่าน มี 2 แหล่งท่องเที่ยวที่ไม่มีสิ่งอำนวยความสะดวกใดๆ ให้บริการแก่นักท่องเที่ยว ได้แก่ กำแพงเมืองน่าน และร้านสล่าเงิน ซึ่งจากสภาพที่ของที่ตั้งและบริเวณโดยรอบของสถานที่ดังกล่าว พบว่า ร้านสล่าเงิน และกำแพงเงิน อาจมีข้อจำกัดในการพัฒนาที่จอดรถ และห้องสุขา แต่อาจมีการปรับปรุงทางลาดเอียง หรือราวจับพยุงตัวแก่ผู้พิการ และผู้สูงอายุ ซึ่งอาจเป็นทางเลือกหนึ่งในการพัฒนาสิ่งอำนวยความสะดวกให้แก่ผู้บริการในพื้นที่ดังกล่าว ซึ่งสอดคล้องกับข้อมูลที่พบจากการสำรวจที่ชี้ให้เห็นว่ามีแหล่งท่องเที่ยวมากถึง 34 แหล่งท่องเที่ยวที่ไม่มีสิ่งอำนวยความสะดวกสำหรับผู้พิการ เช่น ตึกรังสีเกษม โองเจ้าพองคำ วันพระเกิด วันสวนตาล วัดสภารส วัดมณเฑียร วัดดอนแก้ว เป็นต้น ดังนั้นในการพัฒนาสิ่งอำนวยความสะดวกในแหล่งท่องเที่ยวดังกล่าว อาจพิจารณาเพิ่มสิ่งอำนวยความสะดวกแก่ผู้พิการ ได้แก่ ราวจับ หรือราวพยุงตัว ทางลาดเอียงสำหรับการเดินขึ้นโดยสะดวก หรือสำหรับผู้นั่งรถเข็น ซึ่งสิ่งอำนวยความสะดวกดังกล่าวนอกจากนั้นจะเป็นประโยชน์แก่ผู้พิการแล้ว ยังเป็นประโยชน์แก่ผู้สูงอายุด้วยเช่นกัน เนื่องจากแหล่งท่องเที่ยวที่กล่าวถึงข้างต้น ส่วนใหญ่เป็นศาสนสถาน ซึ่งเป็นเป้าหมายหลักในการเดินทางเข้ามาท่องเที่ยวในจังหวัดน่านของกลุ่มนักท่องเที่ยวดังกล่าว

ตำบลบ่อเกลือใต้ เป็นอีกพื้นที่หนึ่งที่ได้รับนิยมนักท่องเที่ยว ซึ่งส่วนใหญ่เป็นนักท่องเที่ยวในลักษณะเชิงผจญภัย และเชิงธรรมชาติ ซึ่งพบว่าจาก 36 แหล่งท่องเที่ยวทั้งหมดในพื้นที่ มี 8 แหล่งท่องเที่ยวที่ไม่มีสิ่งอำนวยความสะดวกใดๆ ให้บริการแก่นักท่องเที่ยว ไม่ว่าจะเป็นห้องสุขา หรือที่จอดรถ เป็นต้น แต่กลับพบว่าแหล่งท่องเที่ยวส่วนใหญ่ในพื้นที่ เปิดโอกาสให้ผู้เข้าพัก หรือผู้เข้าใช้บริการสามารถนำสัตว์เลี้ยงเข้าพัก หรือเข้าใช้บริการร่วมกับนักท่องเที่ยวได้ และพบว่ามีเพียง 1 แหล่งท่องเที่ยวเท่านั้น ที่เปิดโอกาสให้ผู้พิการเข้าถึงแหล่งท่องเที่ยวได้โดยสะดวก คือ บ่อต้มเกลือ อย่างไรก็ตามหากพิจารณาจากบริบทของแหล่งท่องเที่ยวในพื้นที่ดังกล่าว พบได้ว่า สิ่งอำนวยความสะดวกสำหรับผู้พิการ และผู้สูงอายุ ไม่ว่าจะเป็นทางลาดเอียง หรือราวพยุงตัว อาจไม่มีความจำเป็นในพื้นที่แหล่งท่องเที่ยวดังกล่าวเนื่องจากกลุ่มนักท่องเที่ยวที่เข้าไปในพื้นที่ตำบลบ่อเกลือใต้ดังกล่าว เป็นกลุ่มผู้ที่มีศักยภาพที่ทางร่างกายพอสมควรเนื่องจากสภาพที่ทางภูมิศาสตร์เป็นข้อจำกัด

ในการเข้าถึงของแหล่งท่องเที่ยวในพื้นที่ดังกล่าว ซึ่งหากพิจารณาแนวทางการพัฒนาสิ่งอำนวยความสะดวกในพื้นที่ยังคงกล่าว ไม่ว่าจะเป็น ห้องสุขา ที่จอดรถ สิ่งอำนวยความสะดวกแก่ผู้พิการ รถโดยสารสาธารณะ อาจทำการพัฒนาในด้านการบริหารจัดการสุขลักษณะ และคุณภาพที่ของสิ่งอำนวยความสะดวกมากกว่าการพัฒนาในเชิงปริมาณ

ดังนั้นแนวทางการพัฒนาสิ่งอำนวยความสะดวกในแหล่งท่องเที่ยวของจังหวัดน่าน อาจแยกได้ 2 แนวทางคือ เชิงปริมาณ และเชิงคุณภาพที่ ซึ่งมีมากถึง 78 แหล่งท่องเที่ยวที่ไม่มีสิ่งอำนวยความสะดวกใดๆ ดังภาพที่ 354 นอกจากนั้นหากพิจารณาลงลึกในรายละเอียดมากกว่านั้น ยังพบว่ามีเพียง 14 แหล่งท่องเที่ยวเท่านั้นที่มีรถโดยสารสาธารณะเข้าถึงในจุดท่องเที่ยวดังกล่าว จากแหล่งท่องเที่ยวทั้งหมด 367 แหล่งท่องเที่ยว และในทางกลับกันหากในแหล่งท่องเที่ยวใดมีสิ่งอำนวยความสะดวกที่ตอบสนองความต้องการของนักท่องเที่ยวได้อย่างเหมาะสมแล้ว ทางภาครัฐอาจจำเป็นต้องให้ความสำคัญกับการพัฒนาคุณภาพที่ของสิ่งอำนวยความสะดวกในแหล่งท่องเที่ยวเป็นสำคัญ เช่น แหล่งท่องเที่ยวในพื้นที่ตำบลในเวียง อำเภอเมืองน่าน เป็นต้น

ส่วนที่ 5

แนวทางพัฒนาปัจจัยแห่งความสำเร็จในการพัฒนาตำบล

จากการวิเคราะห์ GAP Analysis

ตารางที่ 1 แนวทางพัฒนาปัจจัยแห่งความสำเร็จในการพัฒนาตำบล จากการวิเคราะห์ GAP Analysis

แนวทางพัฒนาปัจจัยแห่งความสำเร็จในการพัฒนาตำบล จากการวิเคราะห์ GAP Analysis

ที่	ชื่อตำบล ชื่ออำเภอ	ประเด็นการพัฒนาที่เป็น จุดเด่น	เป้าหมาย	ปัญหาที่พบ	สภาพปัญหา	แนวทางพัฒนา
1	ตำบลขุนน่าน อำเภอเฉลิม พระเกียรติ	1.การพัฒนาสัมมาชีพและ สร้างอาชีพใหม่ (การยกระดับ สินค้า OTOP/อาชีพอื่นๆ)	- ไม่กว้าง - ผลผลิตจากเส้นพลาสติก	-ผลผลิตยังไม่มี เป็นที่รู้จักในวง กว้าง	-ผลผลิตที่เพิ่มขึ้นส่วนใหญ่ยัง ภายในชุมชน ยังไม่ได้ยกระดับให้เป็น ผลิตภัณฑ์ ที่โดดเด่น	-ส่งเสริมทางการผลิตให้ได้คุณภาพ และเพิ่มมูลค่าทางการตลาดให้มาก ขึ้น
		2.การสร้างและพัฒนา Creative Economy (การยกระดับการ ท่องเที่ยว)	-	-	-	-
		3. การนำองค์ความรู้ไปช่วย บริการชุมชน (Health Care/ เทคโนโลยีด้านต่างๆ)	- โครงการพัฒนาด้านสุขภาพ เช่น ยา เสพติด - โครงการพัฒนาด้านความเป็นอยู่ เช่น พัฒนาคุณภาพชีวิตเด็ก ผู้สูงอายุ ผู้พิการ ผู้ด้อย โอกาส พัฒนาสาธารณสุขภาค - โครงการพัฒนาด้านการศึกษา เช่น โครงการโรงเรียนในพระราชดำริ พัฒนาศูนย์พัฒนาเด็กเล็ก	-กิจกรรมที่ใช้ใน โครงการ	- เนื่องจาก โครงการที่จัดทำ ค่อนข้างมาก ทำให้การจัดกิจกรรมควร จะหลากหลาย กิจกรรมที่ใช้ในการทำ โครงการส่วนใหญ่เป็นการอบรม อีกทั้ง โครงการมีมากเกินไปอาจจะทำให้ ผลลัพธ์ออกมาไม่โดดเด่น	- ขอความร่วมมือจากหน่วยงานที่ เชี่ยวชาญในแต่ละโครงการในการทำ กิจกรรมเพื่อความหลากหลายในกิจกรรม ที่ทำ
		4.การส่งเสริมด้านสิ่งแวดล้อม/ Circular Economy (การเพิ่ม รายได้หมุนเวียนให้แก่ชุมชน)	- โครงการส่งเสริมอาชีพเลี้ยงไก่ ปลา -โครงการเกษตรพื้นที่สูง -โครงการแปรรูปผลผลิตทางการเกษตร -โครงการกำจัดศัตรูพืชด้วยวิธีธรรมชาติ -โครงการพัฒนาศักยภาพตลาดการค้า ชายแดนไทย ลาว	-ทักษะและความรู้ ของกลุ่มเป้าหมาย	-กลุ่มเป้าหมายยังขาดความรู้และ ทักษะที่ถูกต้องในแต่ละโครงการ	-การอบรมเชิงปฏิบัติการเพื่อ ส่งเสริมทักษะและความรู้ในแต่ละ โครงการ โดยใช้ผู้เชี่ยวชาญในแต่ละเรื่อง ในการจัดโครงการ

แนวทางพัฒนาปัจจัยแห่งความสำเร็จในการพัฒนาตำบล จากการวิเคราะห์ GAP Analysis

ที่.	ชื่อตำบล ชื่ออำเภอ	ประเด็นการพัฒนาที่เป็น จุดเด่น	เป้าหมาย	ปัญหาที่พบ	สภาพปัญหา	แนวทางพัฒนา
2	ตำบลห้วยโก้น อำเภอเฉลิมพระ เกียรติ	1.การพัฒนาสัมมาชีพและสร้าง อาชีพใหม่ (การยกระดับสินค้า OTOP/อาชีพอื่นๆ)	- มีดี	- การตลาด	- การทำการประชาสัมพันธ์ผ่าน ช่องทางต่างๆและช่องทางการตลาด ขายออนไลน์หรือการตลาดรูปแบบ อื่นๆ ยังมีน้อย	- ประชาสัมพันธ์ให้ผลิตภัณฑ์เป็นที่รู้จัก เพื่อยกระดับให้เป็นผลิตภัณฑ์ชุมชน และ จัดอบรมการสร้างตลาดในหลายๆ รูปแบบให้แก่ชุมชน อีกทั้งสร้างช่องทาง ในการจัดจำหน่ายผลิตภัณฑ์
		2.การสร้างและพัฒนา Creative Economy (การยกระดับการ ท่องเที่ยว)	- การท่องเที่ยวประเพณีลอยกระทง ตำบลห้วยโก้น	- การ ประชาสัมพันธ์	- การประชาสัมพันธ์การท่องเที่ยวยังมี น้อยเกินไปเนื่องจากเป็นตำบลที่ ห่างไกลและ เป็นการท่องเที่ยวเชิง วัฒนธรรมดังนั้นนักท่องเที่ยวจึงมีไม่มาก	- ประชาสัมพันธ์ในทุกช่องทางเพื่อให้ นักท่องเที่ยวได้รู้จักและได้เข้ามา ท่องเที่ยวให้มากที่สุด
		3. การนำองค์ความรู้ไปช่วย บริการชุมชน (Health Care/ เทคโนโลยีด้านต่างๆ)	- โครงการสืบสานภูมิปัญญาท้องถิ่นผู้ สูงวัย - โครงการจิตอาสาภัยพิบัติ ไฟป่า หมอกควัน	- กิจกรรมที่จัด - ความรู้และ งบประมาณ	- โครงการสืบสานภูมิปัญญาท้องถิ่นผู้ สูงวัยที่จะจัดขึ้นยังไม่ได้กำหนด กิจกรรมที่จะจัดอย่างชัดเจน - การก่อตั้งจิตอาสาภัยพิบัติ ไฟป่า หมอกควันต้องใช้ความรู้และ งบประมาณในการทำกิจกรรม ซึ่งยังมี ไม่มาก	- กำหนดกิจกรรมที่จะใช้ในโครงการให้ ชัดเจนเพื่อจะได้ดำเนินงานตามแผนการ - ให้ความรู้เชิงปฏิบัติการแต่สมาชิกเพื่อ สร้างความรู้และทักษะต่างๆ อีกทั้งจัด งบประมาณเพื่อช่วยให้โครงการดำเนิน ต่อไป
		4.การส่งเสริมด้านสิ่งแวดล้อม/ Circular Economy (การเพิ่ม รายได้หมุนเวียนให้แก่ชุมชน)	- โครงการรักษาน้ำ รักษาป่า รักษา แผ่นดิน	- ความรู้ความ เข้าใจ	- ประชาชนยังมีความรู้ความเข้าใจไม่ มากพอ ในการอนุรักษ์น้ำและป่าที่ ถูกต้อง	- ให้ความรู้ อบรม ให้คำปรึกษาแก่ ประชาชนในชุมชน

แนวทางพัฒนาปัจจัยแห่งความสำเร็จในการพัฒนาตำบล จากการวิเคราะห์ GAP Analysis

ที่	ชื่อตำบล ชื่ออำเภอ	ประเด็นการพัฒนาที่เป็น จุดเด่น	เป้าหมาย	ปัญหาที่พบ	สภาพปัญหา	แนวทางพัฒนา
3	ตำบลเชียงกลาง อำเภอเชียงกลาง	1.การพัฒนาสัมมาชีพและสร้าง อาชีพใหม่ (การยกระดับสินค้า OTOP/อาชีพอื่นๆ)	-ให้ความรู้การพัฒนารูปแบบสินค้าและ บริการเพื่อเพิ่มมูลค่าเพิ่มช่องทาง การตลาด	- ผลิตภัณฑ์ที่จะใช้ ยกระดับสินค้า OTOP	-ชุมชนยังไม่สามารถหาผลิตภัณฑ์ที่จะ ใช้ยกระดับสินค้า OTOP ในตำบลได้	- หาผลิตภัณฑ์ที่จะใช้ยกระดับสินค้า OTOP ในตำบลได้เพื่อจะใช้เพื่อหารายได้ เพิ่ม อาจจะต้องใช้ผู้เชี่ยวชาญไปช่วย ชุมชน
		2.การสร้างและพัฒนา Creative Economy (การยกระดับการ ท่องเที่ยว)	-ท่องเที่ยวในชุมชน “ท่องเที่ยวเชียงกลาง ไม่ไปไม่รู้”	-การประชาสัมพันธ์ แหล่งท่องเที่ยว	-ชุมชนยังไม่มีกำหนดสถานที่ ท่องเที่ยวที่เป็นจุดสำคัญในการไป โรมท์ ทำให้การประชาสัมพันธ์มีน้อย	-กำหนดเส้นทาง หรือสถานที่ สำหรับ ท่องเที่ยวในชุมชน “ท่องเที่ยวเชียงกลางไม่ ไปไม่รู้” ให้ชัดเจน และ ทำการ ประชาสัมพันธ์ให้นักท่องเที่ยวได้ทราบและ เข้ามาท่องเที่ยว
		3. การนำองค์ความรู้ไปช่วย บริการชุมชน (Health Care/ เทคโนโลยีด้านต่างๆ)	-กิจกรรมส่งเสริมศักยภาพการดูแล ผู้สูงวัยในชุมชน “ลูกหลานห่วงใย ใส่ใจ ผู้สูงอายุ” -กิจกรรมส่งเสริมสุขภาพในชุมชน “ผู้สูงวัยสุขภาพดี ชีวิตมีสุข”	-ความรู้และทักษะ ในการดูแลผู้สูงอายุ	-ชุมชนยังขาดกิจกรรม ความรู้และ ทักษะในการดูแลผู้สูงวัยในชุมชน	-อบรมเชิงปฏิบัติการในการจัดกิจกรรม สำหรับผู้สูงอายุ -อบรมเชิงปฏิบัติการเพื่อฝึกทักษะในการ ดูแลผู้สูงอายุ
		4.การส่งเสริมด้านสิ่งแวดล้อม/ Circular Economy (การเพิ่ม รายได้หมุนเวียนให้แก่ชุมชน)	-	-	-	-

แนวทางพัฒนาปัจจัยแห่งความสำเร็จในการพัฒนาตำบล จากการวิเคราะห์ GAP Analysis

ที่.	ชื่อตำบล ชื่ออำเภอ	ประเด็นการพัฒนาที่เป็น จุดเด่น	เป้าหมาย	ปัญหาที่พบ	สภาพปัญหา	แนวทางพัฒนา
4	ตำบลจอมพระ อำเภอท่าม่วง	1.การพัฒนาสัมมาชีพและสร้าง อาชีพใหม่ (การยกระดับสินค้า OTOP/อาชีพอื่นๆ)	- จักรสานไม้ไผ่ ไม้กวาด - ผลิตภัณฑ์ผ้าทอไทยลื้อ - แหนม - ผลิตภัณฑ์เกี่ยวกับเหล็ก มีดพริก	- ผลิตภัณฑ์ - การตลาด	- ผลิตภัณฑ์ยังไม่ได้รับการยกระดับให้ โดดเด่น - การตลาดทั้งแพ็คเกจ หรือการจัด จำหน่ายยังมีน้อย	- การอบรมความรู้และทักษะที่ส่งเสริมการ ยกระดับผลิตภัณฑ์ ชุมชน การออกแบบ ผลิตภัณฑ์, บรรจุภัณฑ์, โลโก้ - ส่งเสริมด้านการตลาดและการตลาด ออนไลน์ การจัดแสดงสินค้า/ผลิตภัณฑ์ฯ
		2.การสร้างและพัฒนา Creative Economy (การยกระดับการ ท่องเที่ยว)	- การท่องเที่ยวของกลุ่มผ้าทอไทยลื้อ บ้าน ถ่อน	- การ ประชาสัมพันธ์	- การประชาสัมพันธ์การท่องเที่ยวยังไม่ หลากหลายและไม่ทั่วถึง นักท่องเที่ยว ยังไม่รู้จักมากพอ	- บูรณาการสถานที่ท่องเที่ยวผ่านทางสื่อ ต่างๆให้มากขึ้นเพื่อเป็นที่รู้จักในวงกว้าง - เปิดร้านค้าโอท็อป ร้านอาหาร ร้าน กาแฟ เพื่อช่วยเพิ่มส่งเสริมการท่องเที่ยว ให้หลากหลายมากขึ้น
		3. การนำองค์ความรู้ไปช่วย บริการชุมชน (Health Care/ เทคโนโลยีด้านต่างๆ)	- ตู้น้ำแข็งหมู่บ้าน - กองทุนผู้สูงอายุ	- ความทั่วถึงของ จุดตั้งตู้น้ำแข็ง - ความเข้าใจ เกี่ยวกับกองทุน	- ความทั่วถึงของจุดตั้งตู้น้ำแข็ง ยังไม่ เพียงพอต่อความต้องการ - ความเข้าใจเกี่ยวกับกองทุนของ ผู้สูงอายุยังมีน้อย	- จุดตั้งตู้น้ำแข็งให้จัดตั้งได้อย่างทั่วถึง - ให้ความรู้ หน้าที่ปรึกษาเรื่องกองทุน ผู้สูงอายุเพื่อการดำเนินการที่ดีขึ้น เป็น ประโยชน์ต่อผู้สูงอายุมากที่สุด
		4.การส่งเสริมด้านสิ่งแวดล้อม/ Circular Economy (การเพิ่ม รายได้หมุนเวียนให้แก่ชุมชน)	- คัดแยกขยะในชุมชน - อาสาสมัครดับไฟป่า	- ความรู้ความ เข้าใจในการแยก ขยะที่ถูกต้อง - ทักษะของอาสา สมัครดับไฟป่า	- ความรู้ความเข้าใจในการแยกขยะที่ ถูกต้องของคนในชุมชนยังมีไม่มาก - ทักษะของอาสาสมัครดับไฟป่า ยังมีไม่ มาก	- ให้ความรู้และวิธีการคัดแยกขยะที่ ถูกต้องแก่คนในชุมชน และอบรมเชิง ปฏิบัติในการนำขยะเหลือใช้มาทำให้เกิด ประโยชน์ - อบรมเชิงปฏิบัติการในการดับไฟป่า ให้แก่กลุ่มอาสาสมัคร พร้อมหา งบประมาณเพิ่มเติม

แนวทางพัฒนาปัจจัยแห่งความสำเร็จในการพัฒนาตำบล จากการวิเคราะห์ GAP Analysis

ที่	ชื่อตำบล ชื่ออำเภอ	ประเด็นการพัฒนาที่เป็น จุดเด่น	เป้าหมาย	ปัญหาที่พบ	สภาพปัญหา	แนวทางพัฒนา
5	ตำบลตาลชุม อำเภอท่าวังผา	1.การพัฒนาสัมมาชีพและสร้าง อาชีพใหม่ (การยกระดับสินค้า OTOP/อาชีพอื่นๆ)	-วัตถุดิบเกษตรของตำบลตาลชุม คือ พริก ข้าวเหนียวกำลิมผิว ลำไย ถั่วลิสง และส้ม	-การสร้างมูลค่า ของวัตถุดิบเกษตร - การตลาด	- วัตถุดิบเกษตรของตำบลตาลชุม คือ พริก ข้าวเหนียวกำลิมผิว ลำไย ถั่วลิสง และส้ม ส่วนใหญ่หากไม่ได้แปรรูป ราคาจะไม่สูง ถูกกดราคา - การตลาดที่จัดจำหน่ายยังไม่ หลากหลาย	- มีกิจกรรมทักษะอาชีพ และการจัดการ เพื่อเพิ่มมูลค่าของวัตถุดิบ ยกระดับและ พัฒนา เพื่อเป็นผลิตภัณฑ์ OTOP ระดับสูง - อบรมเพื่อสร้างความเข้าใจและสร้าง ตลาดสำหรับขายสินค้าในหลายๆทาง โดยเฉพาะตลาดออนไลน์
		2.การสร้างและพัฒนา Creative Economy (การยกระดับการ ท่องเที่ยว)	-	-	-	-
		3. การนำองค์ความรู้ไปช่วย บริการชุมชน (Health Care/ เทคโนโลยีด้านต่างๆ)	-	-	-	-
		4.การส่งเสริมด้านสิ่งแวดล้อม/ Circular Economy (การเพิ่ม รายได้หมุนเวียนให้แก่ชุมชน)	- การทำบัญชีครัวเรือน	-ความรู้และทักษะ	- ประชาชนในชุมชนยังมีความเข้าใจใน การทำบัญชีครัวเรือนน้อย	- อบรมและให้คำปรึกษาการทำบัญชี ครัวเรือนให้แก่ประชาชนในชุมชน เพื่อไป ใช้ในชีวิตประจำวัน

แนวทางพัฒนาปัจจัยแห่งความสำเร็จในการพัฒนาตำบล จากการวิเคราะห์ GAP Analysis

ที่	ชื่อตำบล ชื่ออำเภอ	ประเด็นการพัฒนาที่เป็น จุดเด่น	เป้าหมาย	ปัญหาที่พบ	สภาพปัญหา	แนวทางพัฒนา
6	ตำบลท่าวังผา อำเภอท่าวังผา	1.การพัฒนาสัมมาชีพและสร้าง อาชีพใหม่ (การยกระดับสินค้า OTOP/อาชีพอื่นๆ)	โครงการ “Nung Nai Tambon” ได้แก่ - ผ้าปักและเครื่องแต่ง กายชาวเขา - ข้าวซีฟอดีค้ำ - ข้าวหลามซ้อต	-การผลิตสินค้า -การตลาด	-ชุมชนจะต้องผลิตสินค้าที่มีคุณภาพ และเป็นที่ต้องการเพื่อยกระดับให้เป็น ผลิตภัณฑ์ OTOP ที่มีคุณภาพสูง -การตลาดยังขาดความรู้เรื่องการ ออกแบบ packaging การจำหน่าย ช่องทางการสร้างการตลาดขายออนไลน์ และการประชาสัมพันธ์	-กิจกรรมการอบรมเพื่อให้ความรู้ ทักษะ และเทคนิคในการสร้างสินค้า ให้มี คุณภาพ ทันสมัยและเป็นที่ต้องการของ ผู้บริโภค -เนื่องจากผลิตภัณฑ์มีเอกลักษณ์และโดดเด่น ควรประชาสัมพันธ์ ผลักดันให้ ผลิตภัณฑ์เป็นที่รู้จักเพื่อยกระดับให้เป็น ผลิตภัณฑ์ชุมชน และจัดอบรมการสร้าง ตลาดในหลายๆรูปแบบให้แก่ชุมชน อีกทั้งสร้างช่องทางในการจัดจำหน่าย ผลิตภัณฑ์
		2.การสร้างและพัฒนา Creative Economy (การยกระดับการ ท่องเที่ยว)	โครงการ “Nan Rever Sied” ได้แก่ - ล่องแพ ชมวิวแม่น้ำน่านยามเย็น - ล่องเรือหรรค์ ขอฟรจากพระแม่ น้ำ คงคา	-การประชาสัมพันธ์	-ขาดการประชาสัมพันธ์ที่เพียงพอ นักท่องเที่ยวยังไม่รู้จักเท่าที่ควร	-เนื่องจากชุมชนมีข้อได้เปรียบด้านภูมิ ทัศน์และแหล่งท่องเที่ยวทางธรรมชาติอยู่ แล้ว ดังนั้นควรส่งเสริมประชาสัมพันธ์ การท่องเที่ยวให้มากขึ้น เพื่อดึงดูด นักท่องเที่ยวทุกช่องทาง -จัดอบรมเชิงปฏิบัติการเพื่อพัฒนา เส้นทางการท่องเที่ยวให้สะอาดและ สวยงาม เหมาะแก่การท่องเที่ยว

แนวทางพัฒนาปัจจัยแห่งความสำเร็จในการพัฒนาตำบล จากการวิเคราะห์ GAP Analysis

ที่	ชื่อตำบล ชื่ออำเภอ	ประเด็นการพัฒนาที่เป็น จุดเด่น	เป้าหมาย	ปัญหาที่พบ	สภาพปัญหา	แนวทางพัฒนา
		3. การนำองค์ความรู้ไปช่วย บริการชุมชน (Health Care/ เทคโนโลยีด้านต่างๆ)	โครงการ “Dance For Tealth” ได้แก่ - เต้นแอโรบิคและเต้นบาสโลปเพื่อ สุขภาพ	- การ ประชาสัมพันธ์ โครงการ	- โครงการเต้นแอโรบิคและเต้น บาสโลปเพื่อสุขภาพจะได้ผลดีสุดเมื่อ คนในชุมชนร่วมมือ ดังนั้น การ ประชาสัมพันธ์โครงการจึงสำคัญที่สุด เพื่อให้ประชากรในชุมชนมาร่วม กิจกรรมให้มากที่สุด	- ประชาสัมพันธ์โครงการให้ประชาชนใน ชุมชนได้รับรู้ข้อดีของกิจกรรมเพื่อ สุขภาพดังกล่าว และมาเข้าร่วมกิจกรรม ให้มากที่สุด
		4.การส่งเสริมด้านสิ่งแวดล้อม/ Circular Economy (การเพิ่ม รายได้หมุนเวียนให้แก่ชุมชน)	โครงการ “Home Town cleaning” ได้แก่ - คัดแยกขยะระดับครัวเรือน	- ความรู้ความ เข้าใจในการแยก ขยะที่ถูกต้อง	- ความรู้ความเข้าใจในการแยกขยะที่ ถูกต้องของคนในชุมชนยังมีไม่มาก	- ให้ความรู้และวิธีการคัดแยกขยะที่ ถูกต้องแก่คนในชุมชน และอบรมเชิง ปฏิบัติในการนำขยะเหลือใช้มาทำให้เกิด ประโยชน์สูงสุด

แนวทางพัฒนาปัจจัยแห่งความสำเร็จในการพัฒนาตำบล จากการวิเคราะห์ GAP Analysis

ที่	ชื่อตำบล ชื่ออำเภอ	ประเด็นการพัฒนาที่เป็น จุดเด่น	เป้าหมาย	ปัญหาที่พบ	สภาพปัญหา	แนวทางพัฒนา
7	ตำบลป่าคา อำเภอท่าวังผา	1.การพัฒนาสัมมาชีพและสร้าง อาชีพใหม่ (การยกระดับสินค้า OTOP/อาชีพอื่นๆ)	- แปรรูปสหกรณ์น้ำจืดโก - ลูกชิดสด - นำพริกมะแขว่น	-การผลิตสินค้า -การตลาด	-ชุมชนยังขาดความรู้ เทคนิคการผลิต การแปรรูปผลิตภัณฑ์ การออกแบบโล โก้ บรรจุภัณฑ์ เพื่อยกระดับให้เป็น ผลิตภัณฑ์ชุมชนที่มีคุณภาพสูง -การทำกรประชาสัมพันธ์ผ่านช่องทาง ต่างๆ มีน้อย อีกทั้งความเข้าใจและช่อง ทางการสร้างการตลาดขายออนไลน์ หรือการตลาดรูปแบบอื่นๆ ยังมีน้อย	-กิจกรรมการอบรมเพื่อให้ความรู้ ทักษะ และเทคนิคในการออกแบบและสร้าง ผลิตภัณฑ์ โลโก้ บรรจุภัณฑ์ ให้มีคุณภาพ ทันสมัยและเป็นที่ต้องการของผู้บริโภค -ประชาสัมพันธ์ ผลักดันให้ผลิตภัณฑ์เป็น ที่รู้จักเพื่อยกระดับให้เป็นผลิตภัณฑ์ ชุมชน และจัดอบรมการสร้างตลาดใน หลายๆรูปแบบให้แก่ชุมชน อีกทั้งสร้าง ช่องทางในการจัดจำหน่ายผลิตภัณฑ์
		2.การสร้างและพัฒนา Creative Economy (การยกระดับการ ท่องเที่ยว)	- การท่องเที่ยว ตำบลป่าคา “Travel new normal at Phaka”	- สื่อและการ ประชาสัมพันธ์	- เนื่องจากเป็นแหล่งท่องเที่ยวที่ใหม่ ดังนั้น ยังขาดการผลิตสื่อเพื่อการ ประชาสัมพันธ์	- อบรมการผลิตสื่อต่างๆ เพื่อการ ประชาสัมพันธ์ โดยเสนอเรื่องราวความ เป็นมาของแหล่งท่องเที่ยว ตำบลป่าคา - ประชาสัมพันธ์ในทุกช่องทางเพื่อดึงดูด นักท่องเที่ยว
		3. การนำองค์ความรู้ไปช่วย บริการชุมชน (Health Care/ เทคโนโลยีด้านต่างๆ)	- โครงการ “Smart and health Phaka” (อบรมการใช้ smart phone และสื่อมีเดีย) - กายภาพเบื้องต้นในกลุ่มประชาชน และผู้สูงอายุ	- ความรู้ความเข้าใจ และการนำไปใช้ - ความรู้ ทักษะการ นำไปใช้	- ผู้สูงอายุจะไม่ค่อยมีความรู้ ความ เข้าใจ และการนำ smart phone และ สื่อมีเดียไปใช้ได้ - ผู้สูงอายุ จะไม่ค่อยมีความรู้ ทักษะ การนำไปใช้	- จัดอบรมเชิงปฏิบัติการให้แก่บุคคลใน ชุมชน ให้เห็นความสำคัญและเป็น ช่องทางในการสร้างรายได้ต่อไป - อบรมเชิงปฏิบัติการเพื่อเรียนรู้การทำ กายภาพเบื้องต้น เพื่อนำไปใช้ใน ชีวิตประจำวัน

แนวทางพัฒนาปัจจัยแห่งความสำเร็จในการพัฒนาตำบล จากการวิเคราะห์ GAP Analysis

ที่	ชื่อตำบล ชื่ออำเภอ	ประเด็นการพัฒนาที่เป็น จุดเด่น	เป้าหมาย	ปัญหาที่พบ	สภาพปัญหา	แนวทางพัฒนา
		4.การส่งเสริมด้านสิ่งแวดล้อม/ Circular Economy (การเพิ่ม รายได้หมุนเวียนให้แก่ชุมชน)	- โครงการขยะลดไฟลามทุ่ง	- ขาดความรู้	- ประชาชนยังขาดความรู้ ความเข้าใจ ในการนำขยะไปใช้ในงานด้านอื่นๆ เพื่อให้เกิดประโยชน์สูงสุดเช่น การไป ทำแวนกันไฟ เป็นต้น	- จัดการอบรมเชิงปฏิบัติการเรื่องการนำ ขยะมาทำเป็นแวนกันไฟ และประโยชน์ ด้านอื่นๆเพื่อประโยชน์สูงสุด

แนวทางพัฒนาปัจจัยแห่งความสำเร็จในการพัฒนาตำบล จากการวิเคราะห์ GAP Analysis

ที่	ชื่อตำบล ชื่ออำเภอ	ประเด็นการพัฒนาที่เป็น จุดเด่น	เป้าหมาย	ปัญหาที่พบ	สภาพปัญหา	แนวทางพัฒนา
8	ตำบลผาตอ อำเภอท่าวังผา	1.การพัฒนาสัมมาชีพและสร้าง อาชีพใหม่ (การยกระดับสินค้า OTOP/อาชีพอื่นๆ)	- แก้วมังกรอบแห้ง - กระเป๋าสายสตรียลายปัก	-การผลิตสินค้า -การตลาด	- ชุมชนยังขาดความรู้ เทคนิคการผลิต การแปรรูปผลิตภัณฑ์ การออกแบบโล โก้ บรรจุภัณฑ์ เพื่อยกระดับให้เป็น ผลิตภัณฑ์ชุมชนที่มีคุณภาพสูง -การทำารประชาสัมพันธ์ผ่านช่องทาง ต่างๆ มีน้อย อีกทั้งความเข้าใจและช่อง ทางการสร้างการตลาดขายออนไลน์ หรือการตลาดรูปแบบอื่นๆ ยังมีน้อย	-กิจกรรมการอบรมเชิงปฏิบัติเพื่อให้ ความรู้ ทักษะและเทคนิคในการออกแบบ และสร้างผลิตภัณฑ์ โลโก้ บรรจุภัณฑ์ ให้ มีคุณภาพ ทันสมัยและเป็นที่ต้องการของ ผู้บริโภคและยกระดับให้เป็นผลิตภัณฑ์ ชุมชนที่มีคุณภาพสูง -ประชาสัมพันธ์ ผลักดันให้ผลิตภัณฑ์เป็น ที่รู้จักเพื่อยกระดับให้เป็นผลิตภัณฑ์ ชุมชน และจัดอบรมการสร้างตลาดใน หลายๆรูปแบบให้แก่ชุมชน อีกทั้งสร้าง ช่องทางในการจัดจำหน่ายผลิตภัณฑ์
		2.การสร้างและพัฒนา Creative Economy (การยกระดับการ ท่องเที่ยว)	- การท่องเที่ยวเชิงวัฒนธรรม (วัฒนธรรมมัง)	- การ ประชาสัมพันธ์	- การท่องเที่ยวเชิงวัฒนธรรม (วัฒนธรรมมัง)ของตำบล ถือว่าเป็น แหล่งท่องเที่ยวแบบใหม่ นักท่องเที่ยว ยังไม่ค่อยรู้จัก การประชาสัมพันธ์ยังมี ไม่มากเท่าที่ควร	- ประชาสัมพันธ์ทุกช่องทาง ทั้งสถานที่ ให้บริการและแหล่งท่องเที่ยวบูรณาการ การอบรมประชาชนที่เป็นส่วนหนึ่งในการ ท่องเที่ยว เพื่อให้นักท่องเที่ยวได้รู้จักและ มาท่องเที่ยว
		3. การนำองค์ความรู้ไปช่วย บริการชุมชน (Health Care/ เทคโนโลยีด้านต่างๆ)	- การประยุกต์ใช้เทคโนโลยีในการ ทำงานเกี่ยวกับสินค้าในชุมชน เช่น Application ต่างๆ	- ความรู้ความ เข้าใจ	- การใช้เทคโนโลยี เป็นเรื่องที่ค่อนข้าง ยากสำหรับผู้สูงอายุ หรือประชาชนที่ ไม่ค่อยได้ใช้ ทำให้มีความรู้ความเข้าใจ ที่น้อย	- อบรมเชิงปฏิบัติการในการประยุกต์ใช้ เทคโนโลยีในการทำงานเกี่ยวกับสินค้าใน ชุมชน เช่น Application ต่างๆ เพื่อสร้าง ความรู้ความเข้าใจแต่ประชากรในชุมชน

แนวทางพัฒนาปัจจัยแห่งความสำเร็จในการพัฒนาตำบล จากการวิเคราะห์ GAP Analysis

ที่	ชื่อตำบล ชื่ออำเภอ	ประเด็นการพัฒนาที่เป็น จุดเด่น	เป้าหมาย	ปัญหาที่พบ	สภาพปัญหา	แนวทางพัฒนา
		4.การส่งเสริมด้านสิ่งแวดล้อม/ Circular Economy (การเพิ่ม รายได้หมุนเวียนให้แก่ชุมชน)	- ธนาคารชยะ - การจัดการของเสียจากครัวเรือน (ขยะ น้ำเสีย)	- ความรู้และความ เข้าใจ	- ประชาชนในชุมชนยังขาดความรู้ ความเข้าใจในการจัดการของเสีย จากครัวเรือน (ขยะ น้ำเสีย)กำจัดขยะ มูลฝอยอย่างถูกวิธี การแยกขยะ	- อบรมเชิงปฏิบัติการเพื่อสร้างความรู้ ความเข้าใจในการกำจัดขยะมูลฝอยอย่าง ถูกวิธี การจัดการของเสียจากครัวเรือน (ขยะ น้ำเสีย)

แนวทางพัฒนาปัจจัยแห่งความสำเร็จในการพัฒนาตำบล จากการวิเคราะห์ GAP Analysis

ที่	ชื่อตำบล ชื่ออำเภอ	ประเด็นการพัฒนาที่เป็น จุดเด่น	เป้าหมาย	ปัญหาที่พบ	สภาพปัญหา	แนวทางพัฒนา
9	ตำบลผาทอง อำเภอท่าวังผา	1.การพัฒนาสัมมาชีพและสร้าง อาชีพใหม่ (การยกระดับสินค้า OTOP/อาชีพอื่นๆ)	- ผ้าปักชาวเขา - ผลิตภัณฑ์จักสาน - กาแฟสวนยาหลวง	- การตลาด	- ผลิตภัณฑ์เป็นเอกลักษณ์ มีอัตลักษณ์ ภูมิปัญญาท้องถิ่นของชาวตำบลผาทอง ที่สามารถยกระดับผลิตภัณฑ์ได้ มี คุณภาพแต่ยังขาดช่องทางการจำหน่าย ช่องทางการตลาดทั้งการตลาด ออนไลน์และการตลาดแบบอื่น	- อบรมให้ความรู้ด้านการตลาด จัดอบรม การสร้างตลาดในหลายๆรูปแบบให้แก่ ชุมชน อีกทั้งสร้างช่องทางในการจัด จำหน่ายผลิตภัณฑ์เพื่อยกระดับ
		2.การสร้างและพัฒนา Creative Economy (การยกระดับการ ท่องเที่ยว)	- ท่องเที่ยว ตำบลผาทอง (บ่อน้ำร้อน โป่งกิ น้ำออกครู ดอยสวนยาหลวง)	- การ ประชาสัมพันธ์	- การท่องเที่ยวของตำบล ถือว่าเป็น แหล่งท่องเที่ยวแบบใหม่ นักท่องเที่ยว ยังไม่ค่อยรู้จัก การประชาสัมพันธ์ยังมี ไม่มากเท่าที่ควร ทำให้นักท่องเที่ยวยังไม่ รู้จัก	- ประชาสัมพันธ์ทุกช่องทาง ทั้งสถานที่ ให้บริการและแหล่งท่องเที่ยวบูรณาการ การอบรมประชาชนที่เป็นส่วนหนึ่งในการ ท่องเที่ยว เพื่อให้นักท่องเที่ยวได้รู้จักและ มาท่องเที่ยว
		3. การนำองค์ความรู้ไปช่วย บริการชุมชน (Health Care/ เทคโนโลยีด้านต่างๆ)	- การคัดกรองกลุ่มเสี่ยงการพาลัดตกหกล้ม ในผู้สูงอายุ - โครงการอบรมให้ความรู้ด้านสุขภาพ (โรคกระดูกพรุน) และการติดต่อฉุกเฉิน	- ความรู้ความ เข้าใจ	- ประชาชนไม่ค่อยมีความรู้ในเรื่องการ พาลัดตกหกล้ม และโรคกระดูกพรุน ใน ผู้สูงอายุ	- จัดอบรมเรื่องการพาลัดตกหกล้ม และ โรคกระดูกพรุน ในผู้สูงอายุ เพื่อเป็นการ ยกระดับด้านสุขภาพในผู้สูงอายุและ ประชาชนในชุมชน
		4.การส่งเสริมด้านสิ่งแวดล้อม/ Circular Economy (การเพิ่ม รายได้หมุนเวียนให้แก่ชุมชน)	- โครงการชุมทรัพย์จากกองขยะ - โครงการผักข้ามปี - โครงการปุ๋ยหมักพืัที่ักษ์สิ่งแวดล้อม	- ความรู้และความ เข้าใจ	- ประชาชนในชุมชนยังขาดความรู้ ความเข้าใจในการ กำจัดขยะมูล ฝอยอย่างถูกวิธี การแยกขยะ การทำ ปุ๋ยหมัก และการปลูกผัก	- อบรมเชิงปฏิบัติการเพื่อสร้างความรู้ ความเข้าใจในการกำจัดขยะมูลฝอยอย่าง ถูกวิธี การจัดการของเสียจากครัวเรือน การแยกขยะ การทำปุ๋ยหมัก และการ ปลูกผักให้ถูกต้อง และนำกลับไปใช้อย่าง คุ้มค่าที่สุด

แนวทางพัฒนาปัจจัยแห่งความสำเร็จในการพัฒนาตำบล จากการวิเคราะห์ GAP Analysis

ที่.	ชื่อตำบล ชื่ออำเภอ	ประเด็นการพัฒนาที่เป็น จุดเด่น	เป้าหมาย	ปัญหาที่พบ	สภาพปัญหา	แนวทางพัฒนา
10	ตำบลยม อำเภอท่าม่วง	1.การพัฒนาสัมมาชีพและสร้าง อาชีพใหม่ (การยกระดับสินค้า OTOP/อาชีพอื่นๆ)	- โครงการ "ของดีเมืองยม"	- ผลิตภัณฑ์ที่จะใช้ ยกระดับสินค้า OTOP	-ชุมชนยังไม่สามารถหาผลิตภัณฑ์เด่นๆ ที่จะใช้ยกระดับสินค้า OTOP ในตำบล ได้ชัดเจน	- หาผลิตภัณฑ์ที่จะใช้ยกระดับสินค้า OTOP ในตำบลได้เพื่อจะใช้เพื่อหารายได้ เพิ่ม อาจจะต้องใช้ผู้เชี่ยวชาญไปช่วยให้ คำปรึกษาแก่ชุมชน
		2.การสร้างและพัฒนา Creative Economy (การยกระดับการ ท่องเที่ยว)	- โครงการ "แอ่วเมืองยม ชมต้นพริก"	-การประชาสัมพันธ์ แหล่งท่องเที่ยว	-แหล่งท่องเที่ยวยังเป็นแหล่งใหม่ ยัง ต้องการการประชาสัมพันธ์ในทุก ช่องทางเพื่อให้นักท่องเที่ยวได้รู้จักและ มาท่องเที่ยว	-กำหนดเส้นทาง หรือสถานที่ สำหรับ ท่องเที่ยวในชุมชน "แอ่วเมืองยม ชมต้น พริก" ให้ชัดเจน ปรับปรุงสถานที่และ กิจกรรมที่น่าสนใจ และทำการ ประชาสัมพันธ์ให้นักท่องเที่ยวได้รู้จักและ เข้ามาท่องเที่ยว
		3. การนำองค์ความรู้ไปช่วย บริการชุมชน (Health Care/ เทคโนโลยีด้านต่างๆ)	- โครงการ "เมืองยม5G" (ปลูกฟ้าทะลายโจรเพื่อนำมาทำแคปซูล ฟ้าทะลายโจร) - โครงการพัฒนาคุณภาพชีวิตกลุ่ม เปราะบาง	-ความรู้และทักษะ	-ชุมชนยังขาดความรู้และทักษะในการ ปลูกฟ้าทะลายโจรให้ได้คุณภาพ	-อบรมเชิงปฏิบัติการในการปลูกฟ้า ทะลายโจรให้ได้คุณภาพ จนสามารถ นำไปผลิตแคปซูลฟ้าทะลายโจรได้ -อบรมให้ความรู้แก่ชุมชนในการพัฒนา คุณภาพชีวิตกลุ่มเปราะบางให้นำไปใช้ได้ ในชีวิตประจำวันต่อไป
		4.การส่งเสริมด้านสิ่งแวดล้อม/ Circular Economy (การเพิ่ม รายได้หมุนเวียนให้แก่ชุมชน)	- โครงการก่อสร้างลำเหมืองบ้านพร้าว - โครงการผักข้ามปีเพื่อความมั่นคงทาง อาหารของชุมชน	- งบประมาณ - ความรู้และทักษะ	- ในการก่อสร้างลำเหมืองบ้านพร้าว จำเป็นต้องใช้งบประมาณเพื่อสร้าง ซึ่ง ชุมชนยังมีงบประมาณในด้านนี้ไม่มาก พอ	- จัดหางบประมาณเพิ่มเติมในการ ก่อสร้างลำเหมืองบ้านพร้าว เพื่อความ เป็นอยู่ของชุมชนจะได้ดีขึ้น - อบรมเชิงปฏิบัติเพื่อเพิ่มความรู้และ ทักษะการปลูกผักให้ได้คุณภาพ และ

แนวทางพัฒนาปัจจัยแห่งความสำเร็จในการพัฒนาตำบล จากการวิเคราะห์ GAP Analysis

ที่	ชื่อตำบล ชื่ออำเภอ	ประเด็นการพัฒนาที่เป็น จุดเด่น	เป้าหมาย	ปัญหาที่พบ	สภาพปัญหา	แนวทางพัฒนา
					- ประชาชนยังขาดความรู้และทักษะ การปลูกผักให้ได้คุณภาพ และ ปลอดภัย	ปลอดภัย อีกทั้งหากกล้าพันธุ์ที่มีคุณภาพ ให้ชุมชนอีกด้วย

แนวทางพัฒนาปัจจัยแห่งความสำเร็จในการพัฒนาตำบล จากการวิเคราะห์ GAP Analysis

ที่	ชื่อตำบล ชื่ออำเภอ	ประเด็นการพัฒนาที่เป็น จุดเด่น	เป้าหมาย	ปัญหาที่พบ	สภาพปัญหา	แนวทางพัฒนา
11	ตำบลริม อำเภอท่าวังผา	1.การพัฒนาสัมมาชีพและสร้าง อาชีพใหม่ (การยกระดับสินค้า OTOP/อาชีพอื่นๆ)	- ผลิตภัณฑ์จักสานไม้ไผ่(ตอก) - โคมมะเต้า - ผลิตภัณฑ์มัดย้อมสีผ้าจากธรรมชาติ - ผลิตภัณฑ์จาก Eco printing	- การตลาด	- ผลิตภัณฑ์เป็นเอกลักษณ์ มีอัตลักษณ์ จากภูมิปัญญาท้องถิ่นของชุมชน ที่ สามารถยกระดับผลิตภัณฑ์ได้ มี คุณภาพแต่ยังขาดช่องทางการจำหน่าย ช่องทางการตลาดทั้งการตลาด ออนไลน์และการตลาดแบบอื่น	- อบรมให้ความรู้ด้านการตลาด จัดอบรม การสร้างตลาดในหลายๆรูปแบบให้แก่ ชุมชน อีกทั้งสร้างช่องทางในการจัด จำหน่ายผลิตภัณฑ์เพื่อยกระดับคุณภาพ ของสินค้า OTOP ดังกล่าว
		2.การสร้างและพัฒนา Creative Economy (การยกระดับการ ท่องเที่ยว)	- อบรมการทำโคมมะเต้า - อบรมให้ความรู้การทำน้ำมันนวด สมุนไพร	- ความรู้และทักษะ	- การสร้างและพัฒนา Creative Economy ทางตำบลเลือกการทำโคม มะเต้า และการทำน้ำมันนวดสมุนไพร ซึ่งเป็นสิ่งที่ประชาชนในชุมชนยังขาด ความรู้และทักษะ	- อบรมเชิงปฏิบัติเพื่อเพิ่มความรู้และ ทักษะ การทำโคมมะเต้า และการทำ น้ำมันนวดสมุนไพร
		3. การนำองค์ความรู้ไปช่วย บริการชุมชน (Health Care/ เทคโนโลยีด้านต่างๆ)	- โครงการทำยาสมุนไพรและสปรย์ กันยุงตะไคร้หอม	- ความรู้และ ทักษะ	- ประชาชนยังขาดความรู้และทักษะใน การทำยาสมุนไพรและสปรย์กันยุง ตะไคร้หอม	- จัดอบรมเชิงปฏิบัติเพื่อสร้างความรู้และ ทักษะในการทำยาสมุนไพรและสปรย์ กันยุงตะไคร้หอม เพื่อจะได้พัฒนาจน สร้างเป็นรายได้เสริมต่อไป
		4.การส่งเสริมด้านสิ่งแวดล้อม/ Circular Economy (การเพิ่ม รายได้หมุนเวียนให้แก่ชุมชน)	- โครงการจัดการขยะอินทรีย์ใน ครัวเรือน - เกษตรอินทรีย์เพื่อวิถีที่ยั่งยืน	- ความรู้ ความ เข้าใจ - ความรู้และทักษะ	- ประชาชนยังมีความรู้ความเข้าใจที่ไม่ เพียงพอในการจัดการขยะในครัวเรือน - ประชาชนยังขาดความรู้และทักษะใน การทำเกษตรอินทรีย์	- ให้ความรู้แก่ชุมชนในการจัดการขยะ อินทรีย์ในครัวเรือน ให้มีประสิทธิภาพ ที่สุด - อบรมเชิงปฏิบัติเพื่อให้ความรู้และเพิ่ม ทักษะในการทำเกษตรอินทรีย์

แนวทางพัฒนาปัจจัยแห่งความสำเร็จในการพัฒนาตำบล จากการวิเคราะห์ GAP Analysis

ท.ล.	ชื่อตำบล ชื่ออำเภอ	ประเด็นการพัฒนาที่เป็น จุดเด่น	เป้าหมาย	ปัญหาที่พบ	สภาพปัญหา	แนวทางพัฒนา
12	ตำบลศรีภูมิ อำเภอท่าม่วง	1.การพัฒนาสัมมาชีพและสร้าง อาชีพใหม่ (การยกระดับสินค้า OTOP/อาชีพอื่นๆ)	- ผลิตภัณฑ์จักสาน - ผลิตภัณฑ์ผ้าทอไทยลื้อ	- การตลาด	- การทำการประชาสัมพันธ์ผ่านช่องทาง ต่างๆ มีน้อย อีกทั้งความเข้าใจและช่อง ทางการสร้างการตลาดขายออนไลน์ หรือการตลาดรูปแบบอื่นๆ ยังมีน้อย	- ประชาสัมพันธ์ ผลักดันให้ผลิตภัณฑ์เป็น ที่รู้จักเพื่อยกระดับให้เป็นผลิตภัณฑ์ ชุมชน และจัดอบรมการสร้างตลาดใน หลายๆรูปแบบให้แก่ชุมชน อีกทั้งสร้าง ช่องทางในการจัดจำหน่ายผลิตภัณฑ์
		2.การสร้างและพัฒนา Creative Economy (การยกระดับการ ท่องเที่ยว)	- Home Stay บ้านดอนมูล	- คุณภาพและ มาตรฐาน - การ ประชาสัมพันธ์	- เจ้าของ Home Stay ในพื้นที่ยังไม่ได้ มาตรฐานในด้านต่างๆ เช่นด้านที่พัก อาหาร ความปลอดภัย ราคา ที่ไม่ เท่ากัน - การประชาสัมพันธ์ Home Stay ใน พื้นที่ยังมีน้อย อีกทั้งแหล่งท่องเที่ยว ใกล้เคียงยังมีไม่มาก	- ให้ความรู้และความเข้าใจเพื่อยกระดับ คุณภาพมาตรฐานการจัดการ Home Stay เพื่อให้ได้มาตรฐานสำหรับ นักท่องเที่ยว - ประชาสัมพันธ์เพื่อดึงดูดนักท่องเที่ยว และลูกค้าจะได้มาใช้บริการ
		3. การนำองค์ความรู้ไปช่วย บริการชุมชน (Health Care/ เทคโนโลยีด้านต่างๆ)	- การส่งเสริมและพัฒนาอาชีพในกลุ่ม ผู้สูงอายุและผู้พิการ	- กิจกรรมหรือ อาชีพที่จะพัฒนา	- ในการพัฒนาอาชีพในกลุ่ม ผู้สูงอายุ และผู้พิการ ต้องกำหนดอาชีพหรือจัด กิจกรรมให้ชัดเจนและสอดคล้องกับ ชุมชน	- ออกแบบกิจกรรมหรือกำหนดอาชีพให้ ชัดเจนและสอดคล้องกับชุมชน เพื่อ พัฒนาให้กลุ่ม ผู้สูงอายุและผู้พิการ ได้มี รายได้หรืออาชีพเสริมได้
		4.การส่งเสริมด้านสิ่งแวดล้อม/ Circular Economy (การเพิ่ม รายได้หมุนเวียนให้แก่ชุมชน)	- การคัดแยกขยะในครัวเรือน	- ความรู้ความ เข้าใจ	- ประชาชนยังขาดความรู้ความเข้าใจ ในการคัดแยกขยะในครัวเรือน	- อบรมเชิงปฏิบัติเพื่อให้ความรู้ความ เข้าใจในการคัดแยกขยะในครัวเรือนเพื่อ นำขยะไปใช้ให้เกิดประโยชน์มากที่สุด

แนวทางพัฒนาปัจจัยแห่งความสำเร็จในการพัฒนาตำบล จากการวิเคราะห์ GAP Analysis

ที่	ชื่อตำบล ชื่ออำเภอ	ประเด็นการพัฒนาที่เป็น จุดเด่น	เป้าหมาย	ปัญหาที่พบ	สภาพปัญหา	แนวทางพัฒนา
13	ตำบลแสนทอง อำเภอท่าวังผา	1.การพัฒนาสัมมาชีพและสร้าง อาชีพใหม่ (การยกระดับสินค้า OTOP/อาชีพอื่นๆ)	- น้ำพริกไข่เค็ม Low sodium - ผลิตภัณฑ์น้ำเสาวรส	- การยกระดับ สินค้าและ การตลาด	- สินค้าเป็นสินค้าที่น่าสนใจสามารถ ยกระดับเป็นสินค้าระดับคุณภาพสูงได้ ยังขาดในการออกแบบบรรจุภัณฑ์ โล โก้ให้โดดเด่น อีกทั้งช่องทางการ จำหน่ายยังมีไม่มากและหลากหลาย	- อบรมให้ความรู้เทคนิคในการผลิตสินค้า เพื่อยกระดับคุณภาพในรูปแบบต่างๆ อีก ทั้งประชาสัมพันธ์ ผลักดันให้ผลิตภัณฑ์ เป็นที่รู้จักเพื่อยกระดับให้เป็นผลิตภัณฑ์ ชุมชน และจัดอบรมการสร้างตลาดใน หลายๆรูปแบบให้แก่ชุมชน อีกทั้งสร้าง ช่องทางในการจัดจำหน่ายผลิตภัณฑ์
		2.การสร้างและพัฒนา Creative Economy (การยกระดับการ ท่องเที่ยว)	- การท่องเที่ยวชุมชนในตำบลแสนทอง	- เส้นทาง ท่องเที่ยวและการ ประชาสัมพันธ์	- เส้นทาง การท่องเที่ยวในชุมชนของ ตำบลยังไม่ได้กำหนดเส้นทางที่ชัดเจน อีกทั้งการประชาสัมพันธ์ยังมีน้อย	- กำหนดเส้นทางท่องเที่ยวให้ชัดเจน เตรียมความพร้อมด้านสถานที่ ตัวบุคคล เพื่อรองรับการท่องเที่ยว อีกทั้ง ประชาสัมพันธ์ในทุกช่องทาง
		3. การนำองค์ความรู้ไปช่วย บริการชุมชน (Health Care/ เทคโนโลยีด้านต่างๆ)	- โครงการสร้างอาชีพเสริม (การเพาะ เห็ดฟาง การเลี้ยงแคคตัส การเลี้ยงปลา แบบลดต้นทุน การเลี้ยงไก่พื้นเมือง)	- ความรู้และทักษะ ของกิจกรรม	- ผู้ร่วมกิจกรรมยังขาดความรู้และ ทักษะในการทำกิจกรรมต่างๆที่จัดขึ้น	- อบรมเชิงปฏิบัติการให้ความรู้และ ทักษะแก่ประชาชน เพื่อให้ประชาชนได้ ไปต่อยอดเป็นอาชีพเสริมเพิ่มรายได้ ต่อไป
		4.การส่งเสริมด้านสิ่งแวดล้อม/ Circular Economy (การเพิ่ม รายได้หมุนเวียนให้แก่ชุมชน)	-โครงการด้านเพิ่มรายได้ เช่น โครงการ พัฒนากลุ่มอาชีพ ส่งเสริมการ เพาะปลูกเห็ด ขยะรีไซเคิล กาแฟผาผึ้ง เป็นต้น	-ทักษะและความรู้ ของกลุ่มเป้าหมาย	-กลุ่มเป้าหมายยังขาดความรู้และ ทักษะที่ถูกต้องในแต่ละโครงการ	-การอบรมเชิงปฏิบัติการเพื่อ ส่งเสริมทักษะและความรู้ในแต่ละ โครงการ โดยใช้ผู้เชี่ยวชาญในแต่ละเรื่อง ในการจัดโครงการ

แนวทางพัฒนาปัจจัยแห่งความสำเร็จในการพัฒนาตำบล จากการวิเคราะห์ GAP Analysis

ที่	ชื่อตำบล ชื่ออำเภอ	ประเด็นการพัฒนาที่เป็น จุดเด่น	เป้าหมาย	ปัญหาที่พบ	สภาพปัญหา	แนวทางพัฒนา
14	ตำบลงอบ อำเภอทุ่งช้าง	1.การพัฒนาสัมมาชีพและสร้าง อาชีพใหม่ (การยกระดับสินค้า OTOP/อาชีพอื่นๆ)	- นำสมุนไพรต้านโรคติดเชื้อไวรัสโคโร นา ๒๐๑๙ - แปรรูปมะม่วงหิมพานต์ - แปรรูปยางพารา - แปรรูปกล้วย - แปรรูปผลผลิตทางการเกษตรจากข้าว (สุราโท)	-ผลิตภัณฑ์ยังไม่ โดดเด่น	-ผลิตภัณฑ์ที่ทำขึ้นส่วนใหญ่ยังทำใช้ ภายในชุมชน ยังไม่ได้ยกระดับให้เป็น ผลิตภัณฑ์ที่โดดเด่นกว่าจากแหล่งอื่นๆ	-ส่งเสริมทางด้านการผลิตให้ได้คุณภาพ และเพิ่มมูลค่าทางด้านการตลาดให้มาก ขึ้น เพิ่มช่องทางการจำหน่ายให้มากขึ้น
		2.การสร้างและพัฒนา Creative Economy (การยกระดับการ ท่องเที่ยว)	- แหล่งเรียนรู้พิพิธภัณฑ์มีชีวิตเมือง งอบ“พิพิธภัณฑ์เฮ็นไดลื้อ” - งบประมาณปี ๒๐๒๑ เทศบาลีสัน แห่งเมือง“รวมศาสตร์ สืบศิลป์ เมือง งอบ”	-การประชาสัมพันธ์ แหล่งท่องเที่ยว	- การประชาสัมพันธ์แหล่งท่องเที่ยวยัง มีน้อย นักท่องเที่ยวยังไม่ทราบถึงแหล่ง ท่องเที่ยว	- การอบรมความรู้และทักษะที่ ส่งเสริมการยกระดับการท่องเที่ยว ให้แก่ ประชาชนในพื้นที่ เช่น การพัฒนาไกด์ ท้องถิ่น -ส่งเสริมประชาสัมพันธ์การท่องเที่ยว ชุมชน เพื่อดึงดูดนักท่องเที่ยวทุกช่องทาง
		3. การนำองค์ความรู้ไปช่วย บริการชุมชน (Health Care/ เทคโนโลยีด้านต่างๆ)	- โครงการพัฒนาด้านสุขภาพ เช่น ยา เสพติด โรคขาดสารไอโอดีน กีฬา โรคเบาหวาน โรคติดต่ออื่นๆ - โครงการพัฒนาด้านความเป็นอยู่ เช่น พัฒนาสาธารณสุขภาค โครงการงอบ สะอาดปราศจากขยะ แก้ปัญหาไฟป่า หมอกควัน วิกฤติภัยแล้ง	-กิจกรรมที่ใช้ใน โครงการ	- เนื่องจาก โครงการที่จัดทำ ค่อนข้างมาก ทำให้การจัดกิจกรรมส่วน ใหญ่เป็นการอบรม อีกทั้งโครงการมี มากเกินไปอาจจะทำให้ผลลัพธ์ออกมา ไม่โดดเด่นเท่าที่ควร	- ขอความร่วมมือจากหน่วยงานที่ เชี่ยวชาญในแต่ละโครงการในการทำ กิจกรรมเพื่อความหลากหลายในกิจกรรม ที่ทำ

แนวทางพัฒนาปัจจัยแห่งความสำเร็จในการพัฒนาตำบล จากการวิเคราะห์ GAP Analysis

ที่	ชื่อตำบล ชื่ออำเภอ	ประเด็นการพัฒนาที่เป็น จุดเด่น	เป้าหมาย	ปัญหาที่พบ	สภาพปัญหา	แนวทางพัฒนา
			- โครงการพัฒนาทางการศึกษา เช่น กิจกรรมพัฒนาเด็กและเยาวชน ค่ายคุณธรรม เรียนรู้ด้วย ไอที เป็นต้น			
		4.การส่งเสริมด้านสิ่งแวดล้อม/ Circular Economy (การเพิ่มรายได้หมุนเวียนให้แก่ชุมชน)	-โครงการด้านเพิ่มรายได้ เช่น โครงการพัฒนากลุ่มอาชีพ ส่งเสริมการเพาะปลูกเห็ด ขยะ รีไซเคิล กาแฟผาผึ้ง เป็นต้น	-ทักษะและความรู้ของกลุ่มเป้าหมาย	-กลุ่มเป้าหมายยังขาดความรู้และทักษะที่ถูกต้องในแต่ละโครงการ	-การอบรมเชิงปฏิบัติการเพื่อส่งเสริมทักษะและความรู้ในแต่ละโครงการ โดยใช้ผู้เชี่ยวชาญในแต่ละเรื่องในการจัดโครงการ

แนวทางพัฒนาปัจจัยแห่งความสำเร็จในการพัฒนาตำบล จากการวิเคราะห์ GAP Analysis

ที่	ชื่อตำบล ชื่ออำเภอ	ประเด็นการพัฒนาที่เป็น จุดเด่น	เป้าหมาย	ปัญหาที่พบ	สภาพปัญหา	แนวทางพัฒนา
15	ตำบลและ อำเภอทุ่งช้าง	1.การพัฒนาสัมมาชีพและสร้าง อาชีพใหม่ (การยกระดับสินค้า OTOP/อาชีพอื่นๆ)	- แปรรูปนักเกิดไก่และลูกชิ้น - สินค้าไก่ทอดมะแขว่น - พักทองทอดกรอบ - เงาะเชื่อมอบแห้ง	-การผลิตสินค้า -การตลาด	-ชุมชนยังขาดความรู้ เทคนิค ในการ สร้างผลิตภัณฑ์ การออกแบบบรรจุ ภัณฑ์ เพื่อยกระดับให้เป็นผลิตภัณฑ์ ชุมชนที่มีคุณภาพสูง -การทำารประชาสัมพันธ์ผ่านช่องทาง ต่างๆ มีน้อย อีกทั้งความเข้าใจและ ช่องทางการสร้างการตลาดขาย ออนไลน์หรือการตลาดรูปแบบอื่นๆ ยัง มีน้อย	-กิจกรรมการอบรมเพื่อให้ความรู้ ทักษะ และเทคนิคในการออกแบบบรรจุภัณฑ์ และสร้างผลิตภัณฑ์ ให้มีคุณภาพ ทันสมัยและเป็นที่ต้องการของผู้บริโภค -ประชาสัมพันธ์ ผลักดันให้ผลิตภัณฑ์เป็น ที่รู้จักเพื่อยกระดับให้เป็นผลิตภัณฑ์ ชุมชน และจัดอบรมการสร้างตลาดใน หลายๆรูปแบบให้แก่ชุมชนตลาด ออนไลน์ เป็นต้น อีกทั้งสร้างช่องทางใน การจัดจำหน่ายผลิตภัณฑ์
		2.การสร้างและพัฒนา Creative Economy (การยกระดับการ ท่องเที่ยว)	-	-	-	-
		3. การนำองค์ความรู้ไปช่วย บริการชุมชน (Health Care/ เทคโนโลยีด้านต่างๆ)	- โครงการอบรมพัฒนาคุณภาพชีวิต เช่นการถนอมอาหาร การทำไม้กวาด ดอกหญ้า การเลี้ยงไก่ประดู่หางดำ - โครงการส่งเสริมศักยภาพผู้สูงอายุ และผู้พิการ	- ความรู้ และ ทักษะ	- ประชาชนยังขาดความรู้และทักษะใน การทำกิจกรรมที่พัฒนาคุณภาพชีวิต	- จัดอบรมเชิงปฏิบัติเพื่อสร้างความรู้และ ทักษะในการทำโครงการอบรมพัฒนา คุณภาพชีวิต เช่นการถนอมอาหาร การ ทำไม้กวาดดอกหญ้า การเลี้ยงไก่ประดู่ หางดำ เพื่อจะได้พัฒนาจนสร้างเป็น รายได้เสริมต่อไป
		4.การส่งเสริมด้านสิ่งแวดล้อม/ Circular Economy (การเพิ่ม รายได้หมุนเวียนให้แก่ชุมชน)	- เกษตรอินทรีย์ - การจัดการโรงเรือนปศุสัตว์อินทรีย์ และอาหารสัตว์อินทรีย์	- ความรู้ ความ เข้าใจและทักษะ	- ประชาชนยังขาดความรู้ความเข้าใจ ในเรื่องเกษตรอินทรีย์ ปศุสัตว์อินทรีย์ และอาหารสัตว์อินทรีย์ อีกทั้งทักษะใน	- อบรมเชิงปฏิบัติเพื่อให้ความรู้และเพิ่ม ทักษะในเรื่องเกษตรอินทรีย์ ปศุสัตว์

แนวทางพัฒนาปัจจัยแห่งความสำเร็จในการพัฒนาตำบล จากการวิเคราะห์ GAP Analysis

ที่	ชื่อตำบล ชื่ออำเภอ	ประเด็นการพัฒนาที่เป็น จุดเด่น	เป้าหมาย	ปัญหาที่พบ	สภาพปัญหา	แนวทางพัฒนา
			<ul style="list-style-type: none"> - การทำปุ๋ยหมัก สารชีวภัณฑ์ - บริหารจัดการขยะในชุมชน 		<p>การทำปุ๋ยหมัก สารชีวภัณฑ์ยังมีไม่มากพอ</p> <ul style="list-style-type: none"> - ความรู้ ความเข้าใจในการบริหารจัดการขยะในชุมชนยังมีน้อย 	<p>อินทรีย์และอาหารสัตว์อินทรีย์ อีกทั้งทักษะในการทำปุ๋ยหมัก สารชีวภัณฑ์</p> <ul style="list-style-type: none"> - ให้ความรู้แก่ชุมชนในการจัดการขยะ ความเข้าใจในการบริหารจัดการขยะในชุมชน ให้มีประสิทธิภาพที่สุด

แนวทางพัฒนาปัจจัยแห่งความสำเร็จในการพัฒนาตำบล จากการวิเคราะห์ GAP Analysis

ที่	ชื่อตำบล ชื่ออำเภอ	ประเด็นการพัฒนาที่เป็น จุดเด่น	เป้าหมาย	ปัญหาที่พบ	สภาพปัญหา	แนวทางพัฒนา
16	ตำบลบัวใหญ่ อำเภอนา น้อย	1.การพัฒนาสัมมาชีพและสร้าง อาชีพใหม่ (การยกระดับสินค้า OTOP/อาชีพอื่นๆ)	- ผลิตภัณฑ์ผ้าทอ - ผลิตภัณฑ์จักสานด้วยไม้ไผ่และเส้น พลาสติก	-การผลิตสินค้า -การตลาด	-ประชาชนในชุมชนจะต้องผลิตสินค้า เพื่อยกระดับให้เป็นผลิตภัณฑ์ที่มี คุณภาพสูง และแข่งขันกับชุมชนอื่น -การตลาดยังขาดความรู้รูปแบบ packaging การจำหน่าย ช่องทางการ สร้างการตลาดขายออนไลน์ หรือ การตลาดรูปแบบอื่นๆ ยังมีน้อย	-กิจกรรมการอบรมเพื่อให้ความรู้ ทักษะ และเทคนิคในการออกแบบและสร้าง สินค้า ให้มีคุณภาพ ทันสมัยและเป็น ที่ต้องการของผู้บริโภค -ประชาสัมพันธ์ ผลักดันให้ผลิตภัณฑ์เป็น ที่รู้จักเพื่อยกระดับให้เป็นผลิตภัณฑ์ ชุมชน และจัดอบรมการสร้างตลาดใน หลายๆรูปแบบให้แก่ชุมชน อีกทั้งสร้าง ช่องทางในการจัดจำหน่ายผลิตภัณฑ์
		2.การสร้างและพัฒนา Creative Economy (การยกระดับการ ท่องเที่ยว)	-	-	-	-
		3. การนำองค์ความรู้ไปช่วย บริการชุมชน (Health Care/ เทคโนโลยีด้านต่างๆ)	- โครงการพัฒนาตลาดนัดสีเขียว - โครงการพัฒนาอาชีพด้าน ปศุสัตว์ (โค-กระบือ) - โครงการพัฒนาอาชีพการขยายพันธุ์ และการปลูกพืชไม้ผล	- ความรู้ ความ เข้าใจ	- ประชาชนมีความรู้และความเข้าใจ ในอาชีพอยู่แล้ว แต่บางครั้งความรู้และ ความเข้าใจที่มีจะไม่ถ่องแท้หรือยังไม่ เพียงพอ ต่อการนำไปใช้พัฒนา อาชีพให้สูงขึ้น	- ให้ความรู้ ความเข้าใจในการอบรม เชิงปฏิบัติการโดยใช้ผู้เชี่ยวชาญ มีที่ ปรึกษาและต่อยอดจนเกิดการพัฒนา ต่อไป
		4.การส่งเสริมด้านสิ่งแวดล้อม/ Circular Economy (การเพิ่ม รายได้หมุนเวียนให้แก่ชุมชน)	- โครงการปลูกพืชผักปลอดสารพิษ - โครงการรวบรวมและเพิ่มมูลค่าพืช มรดก	- ความรู้และทักษะ	- ประชาชนยังมีความรู้และทักษะใน เรื่องการปลูกผักปลอดสารพิษ และพืช มรดกยังไม่เพียงพอ	- ให้ความรู้อบรมเชิงปฏิบัติการให้แก่ ประชาชนในโครงการ - หาดตลาดเพื่อรองรับพืชผักที่เกษตรกรได้ ผลิตมา ในหลายๆทาง เช่นตลาดนัดสี เขียว หรือตลาดออนไลน์เป็นต้น

แนวทางพัฒนาปัจจัยแห่งความสำเร็จในการพัฒนาตำบล จากการวิเคราะห์ GAP Analysis

ที่	ชื่อตำบล ชื่ออำเภอ	ประเด็นการพัฒนาที่เป็น จุดเด่น	เป้าหมาย	ปัญหาที่พบ	สภาพปัญหา	แนวทางพัฒนา
17	ตำบลศรีสะเกษ อำเภอนาน้อย	1.การพัฒนาสัมมาชีพและสร้าง อาชีพใหม่ (การยกระดับสินค้า OTOP/อาชีพอื่นๆ)	- พัฒนาผลิตภัณฑ์ชุมชนต่อยอดจาก อาชีพเดิม เช่นผลิตภัณฑ์ทางการเกษตร ผักปลอดภัยแทนม	- ผลิตภัณฑ์ - การตลาด	- ชุมชนยังขาดความรู้ เทคนิค ในการสร้าง ผลิตภัณฑ์ การออก แบบบรรจุภัณฑ์ และ ทางตำบล ยังไม่ได้เจาะจงผลิตภัณฑ์ที่ นำมายกระดับให้เป็นผลิตภัณฑ์ชุมชน ที่ มีคุณภาพสูง - การทำการประชาสัมพันธ์ผ่านช่องทาง ต่างๆ มีน้อย อีกทั้งความเข้าใจและช่อง ทางการสร้างการตลาดขายออนไลน์หรือ การตลาดรูปแบบอื่นๆ ยังมีน้อย	- กิจกรรมการอบรมเพื่อให้ความรู้ ทักษะ และเทคนิคในการออกแบบบรรจุภัณฑ์ และสร้างผลิตภัณฑ์ให้มีคุณภาพ ทันสมัย และเป็นที่ต้องการของผู้บริโภค - ประชาสัมพันธ์ หลักดันให้ผลิตภัณฑ์เป็น ที่รู้จักเพื่อยกระดับให้เป็นผลิตภัณฑ์ ชุมชน และจัดอบรมการสร้างตลาดใน หลายๆรูปแบบให้แก่ชุมชนตลาด ออนไลน์ เป็นต้น อีกทั้งสร้างช่องทางใน การจัดจำหน่ายผลิตภัณฑ์
		2.การสร้างและพัฒนา Creative Economy (การยกระดับการ ท่องเที่ยว)	- Home Stay - การท่องเที่ยวชุมชน ท่องเที่ยวเชิง เกษตร	คุณภาพ และ มาตรฐาน - การกำหนด เส้นทางการ ท่องเที่ยวและการ ประชาสัมพันธ์ แหล่งท่องเที่ยว	- เจ้าของ Home Stay ในพื้นที่ยังไม่ได้ มาตรฐานในด้านต่างๆ เช่นด้านที่พัก อาหาร ความปลอดภัย ราคาที่ไม่ เท่ากัน - การกำหนดเส้นทางการท่องเที่ยวยังไม่ ชัดเจน และการประชาสัมพันธ์แหล่ง ท่องเที่ยวในพื้นที่ยังมีน้อย	- ให้ความรู้และความเข้าใจเพื่อยกระดับ คุณภาพมาตรฐานการจัดการ Home Stay เพื่อให้ได้มาตรฐานสำหรับ นักท่องเที่ยว - กำหนดเส้นทางให้ชัดเจนและปรับปรุง สถานที่ให้สวยงาม ประชาสัมพันธ์เพื่อ ดึงดูดนักท่องเที่ยวให้รู้จักและเข้ามาเที่ยว มากขึ้น

แนวทางพัฒนาปัจจัยแห่งความสำเร็จในการพัฒนาตำบล จากการวิเคราะห์ GAP Analysis

ที่	ชื่อตำบล ชื่ออำเภอ	ประเด็นการพัฒนาที่เป็น จุดเด่น	เป้าหมาย	ปัญหาที่พบ	สภาพปัญหา	แนวทางพัฒนา
		3. การนำองค์ความรู้ไปช่วย บริการชุมชน (Health Care/ เทคโนโลยีด้านต่างๆ)	- โครงการส่งเสริมอาชีพผู้มีรายได้น้อย ผู้สูงอายุ ผู้พิการ เช่น ผลิตไม้กวาด ดอกไม้แห้ง ตัดเย็บเสื้อผ้า	- ความรู้และทักษะ	- ประชาชนยังความรู้และทักษะในการ ทำกิจกรรมในโครงการ	- อบรมให้ความรู้และฝึกทักษะให้ กลุ่มเป้าหมาย เพื่อจะได้พัฒนาจนทำเป็น อาชีพเสริมได้
		4.การส่งเสริมด้านสิ่งแวดล้อม/ Circular Economy (การเพิ่ม รายได้หมุนเวียนให้แก่ชุมชน)	- โครงการเกษตรอินทรีย์ เกษตร ปลอดภัย - โครงการอนุรักษ์และขยายพันธุ์พืชอัน เนื่องมาจากพระราชดำริ - โครงการเกษตรอัจฉริยะนวัตกรรม เพื่อการเกษตร	- ความรู้ ความ เข้าใจและทักษะ	- ประชาชนยังขาดความรู้ความเข้าใจ ในเรื่องเกษตรอินทรีย์ เกษตรปลอดภัย และการอนุรักษ์และขยายพันธุ์พืชยังมี ไม่มากพอ - ความรู้ ความเข้าใจในการเกษตร อัจฉริยะนวัตกรรมเพื่อการเกษตรยังมี น้อยมาก	- อบรมเชิงปฏิบัติเพื่อให้ความรู้และเพิ่ม ทักษะในเรื่องเกษตรอินทรีย์ เกษตร ปลอดภัยและการอนุรักษ์และขยายพันธุ์ พืช - ให้ความรู้แก่ชุมชนในงานเกษตร อัจฉริยะนวัตกรรมเพื่อการเกษตรโดย ผู้เชี่ยวชาญ เพื่อเกษตรกรจะได้ไปต่อยอด ในอนาคต

แนวทางพัฒนาปัจจัยแห่งความสำเร็จในการพัฒนาตำบล จากการวิเคราะห์ GAP Analysis

ที่	ชื่อตำบล ชื่ออำเภอ	ประเด็นการพัฒนาที่เป็น จุดเด่น	เป้าหมาย	ปัญหาที่พบ	สภาพปัญหา	แนวทางพัฒนา
18	ตำบลปิงหลวง อำเภอนาหมื่น	1.การพัฒนาสัมมาชีพและสร้าง อาชีพใหม่ (การยกระดับสินค้า OTOP/อาชีพอื่นๆ)	- ผลิตภัณฑ์แปรรูปข้าวเกรียบกล้วย/ ฟักทอง - ผลิตภัณฑ์การแปรรูปข้าวพองอัดแท่ง - ผลิตภัณฑ์แยมมะเขือเทศราชินี - ผลิตภัณฑ์ขนมเห็ด - ผลิตภัณฑ์กิมจิและกะหล่ำปลีต้อง แบบเยอรมัน - ผลิตภัณฑ์ไข่เยี่ยวม้า	-การผลิตสินค้า -การตลาด	-ชุมชนยังขาดความรู้ เทคนิคการผลิต การแปรรูปผลิตภัณฑ์ การออกแบบโล โก้ บรรจุภัณฑ์ เพื่อยกระดับให้เป็น ผลิตภัณฑ์ชุมชนที่มีคุณภาพสูง อีกทั้ง ต้องแข่งขันกับสินค้าชนิดเดียวกันจาก แหล่งอื่นๆ -การทำกรประชาสัมพันธ์ผ่านช่องทาง ต่างๆ มีน้อย อีกทั้งความเข้าใจและ ช่องทางการสร้างการตลาดขาย ออนไลน์หรือการตลาดรูปแบบอื่นๆ ยัง มีน้อย	-กิจกรรมการอบรมเพื่อให้ความรู้ ทักษะ และเทคนิคในการออกแบบและสร้าง ผลิตภัณฑ์ โลโก้ บรรจุภัณฑ์ ให้มีคุณภาพ ทันสมัยและเป็นที่ต้องการของผู้บริโภค -ประชาสัมพันธ์ ผลักดันให้ผลิตภัณฑ์เป็น ที่รู้จักเพื่อยกระดับให้เป็นผลิตภัณฑ์ ชุมชน และจัดอบรมการสร้างตลาดใน หลายๆรูปแบบให้แก่ชุมชน อีกทั้งสร้าง ช่องทางในการจัดจำหน่ายผลิตภัณฑ์
		2.การสร้างและพัฒนา Creative Economy (การยกระดับการ ท่องเที่ยว)	-	-	-	-
		3. การนำองค์ความรู้ไปช่วย บริการชุมชน (Health Care/ เทคโนโลยีด้านต่างๆ)	-	-	-	-
		4.การส่งเสริมด้านสิ่งแวดล้อม/ Circular Economy (การเพิ่ม รายได้หมุนเวียนให้แก่ชุมชน)	-	-	-	-

แนวทางพัฒนาปัจจัยแห่งความสำเร็จในการพัฒนาตำบล จากการวิเคราะห์ GAP Analysis

ที่	ชื่อตำบล ชื่ออำเภอ	ประเด็นการพัฒนาที่เป็น จุดเด่น	เป้าหมาย	ปัญหาที่พบ	สภาพปัญหา	แนวทางพัฒนา
19	ตำบลบ้านพิ อำเภอบ้านหลวง	1.การพัฒนาสัมมาชีพและสร้าง อาชีพใหม่ (การยกระดับสินค้า OTOP/อาชีพอื่นๆ)	- ผลิตภัณฑ์จากมะขาม - ผลิตภัณฑ์จักสานไม้ไผ่ - ผลิตภัณฑ์ท้องถิ่นมะตาว (ลูกชืด)	- การพัฒนา ผลิตภัณฑ์ - การตลาด	- ผลิตภัณฑ์ที่ตำบลต้องการพัฒนายัง ไม่สามารถยกระดับได้ จะต้องพัฒนา ผลิตภัณฑ์ ตราสินค้าของชุมชน (Brand) ให้มีคุณภาพมากขึ้น โดยการอบรมเชิง ปฏิบัติการณ์โดยความร่วมมือของ หน่วยงานและผู้เชี่ยวชาญ - ผลิตภัณฑ์ยังขาดการพัฒนาด้าน การตลาด ช่องทางการขายทุกช่องทาง เช่นตลาดออนไลน์ เป็นต้น	- ให้ความรู้เพิ่มทักษะการสร้างผลิตภัณฑ์ ตราสินค้าของชุมชน (Brand) ให้มี คุณภาพมากขึ้น โดยการอบรมเชิง ปฏิบัติการณ์โดยความร่วมมือของ หน่วยงานและผู้เชี่ยวชาญ - อบรมเพื่อพัฒนาช่องทางการตลาด อบรมภาษาต่างประเทศเพื่อเพิ่มการ ส่งเสริมการตลาด
		2.การสร้างและพัฒนา Creative Economy (การยกระดับการ ท่องเที่ยว)	- วิธีการค้นหาอัตลักษณ์ให้กับแหล่ง ท่องเที่ยวของชุมชน/ตำบล - พัฒนานักสื่อความหมายท้องถิ่น/ มัคคุเทศก์ท้องถิ่น - การพัฒนาสถานีความรู้แหล่ง ท่องเที่ยว (2จุด) และการท่องเที่ยวเชิง สร้างสรรค์	- การหาอัตลักษณ์ การท่องเที่ยว ประจำตำบล - การ ประชาสัมพันธ์	- เนื่องจากตำบลไม่มีแหล่งธรรมชาติ เพื่อพัฒนาเป็นสถานที่หรือแหล่ง ท่องเที่ยว ทำให้อยู่ในช่วงค้นหาอัต ลักษณ์ให้กับแหล่งท่องเที่ยวของ ชุมชน/ตำบล พร้อมทั้งเตรียมตัว พัฒนาสถานที่ เตรียมบุคคลที่จะเป็น แหล่งท่องเที่ยว - เตรียมช่องทางในการประชาสัมพันธ์ ทุกช่องทาง	- ให้ความรู้ หาแหล่งท่องเที่ยว อบรม พัฒนาสื่อความหมายท้องถิ่น/มัคคุเทศก์ ท้องถิ่น พร้อมทั้งอบรมภาษาต่างประเทศ เพื่อเตรียมความพร้อม สำหรับการ ท่องเที่ยว - ประชาสัมพันธ์ในทุกช่องทางเพื่อให้ นักท่องเที่ยวได้รู้จักและมาท่องเที่ยว
		3. การนำองค์ความรู้ไปช่วย บริการชุมชน (Health Care/ เทคโนโลยีด้านต่างๆ)	- การอบรมให้ความรู้และพัฒนาแกน นำด้านการป้องกันและแก้ไขสุขภาพ ของประชาชนในตำบล	- ความรู้และความ เข้าใจ	- ประชาชนยังมีความรู้และความเข้าใจ เกี่ยวกับการป้องกันและแก้ไขสุขภาพ ของประชาชนในตำบลยังมีน้อย	- อบรมแกนนำเพื่อให้เกิดความรู้ความ เข้าใจด้านการป้องกันและแก้ไขสุขภาพ ของประชาชนในตำบล เพื่อให้ไป ถ่ายทอดในชุมชนต่อไป

แนวทางพัฒนาปัจจัยแห่งความสำเร็จในการพัฒนาตำบล จากการวิเคราะห์ GAP Analysis

ที่	ชื่อตำบล ชื่ออำเภอ	ประเด็นการพัฒนาที่เป็น จุดเด่น	เป้าหมาย	ปัญหาที่พบ	สภาพปัญหา	แนวทางพัฒนา
			- การเพิ่มภูมิคุ้มกันตนเอง โดยการใช้ สมุนไพรพื้นบ้าน		- ชุมชนยังขาดความรู้และการนำ สมุนไพรพื้นบ้านไปใช้ให้เกิดประโยชน์ สูงสุดได้น้อย	- ให้ความรู้โดยการอบรมเชิงปฏิบัติการ แต่ประชาชนในชุมชนให้เข้าใจและนำ สมุนไพรไปใช้ให้เกิดประโยชน์สูงสุดได้
		4.การส่งเสริมด้านสิ่งแวดล้อม/ Circular Economy (การเพิ่ม รายได้หมุนเวียนให้แก่ชุมชน)	- ส่งเสริมด้านสิ่งแวดล้อมและระบบ เศรษฐกิจหมุนเวียน -เกษตรอินทรีย์และเกษตรปลอดภัย	- ความรู้และทักษะ	- ความรู้และทักษะด้านสิ่งแวดล้อม และระบบเศรษฐกิจหมุนเวียนและด้าน เกษตรอินทรีย์และเกษตรปลอดภัย ยัง มีไม่มาก	- อบรมเชิงปฏิบัติการเพื่อให้เกิดความรู้ และทักษะด้านสิ่งแวดล้อมและระบบ เศรษฐกิจหมุนเวียนและด้านเกษตร อินทรีย์และเกษตรปลอดภัย

แนวทางพัฒนาปัจจัยแห่งความสำเร็จในการพัฒนาตำบล จากการวิเคราะห์ GAP Analysis

ที่	ชื่อตำบล ชื่ออำเภอ	ประเด็นการพัฒนาที่เป็น จุดเด่น	เป้าหมาย	ปัญหาที่พบ	สภาพปัญหา	แนวทางพัฒนา
20	ตำบลบ้านฟ้า อำเภอบ้านหลวง	1.การพัฒนาสัมมาชีพและสร้าง อาชีพใหม่ (การยกระดับสินค้า OTOP/อาชีพอื่นๆ)	- ผลิตภัณฑ์แปรรูปมะขาม - ผลิตภัณฑ์แปรรูปกล้วยบ้านฟ้า	- ผลิตภัณฑ์ - การตลาด	- ผลิตภัณฑ์ที่ตำบลยังมีไม่โดดเด่น ชุมชนจะต้องผลิตสินค้าเพื่อยกระดับให้ เป็นผลิตภัณฑ์ที่มีคุณภาพสูง และ แข่งขันกับชุมชนอื่น - ผลิตภัณฑ์ยังขาดการพัฒนาด้าน การตลาด ช่องทางการขายทุกช่องทาง เช่นตลาดออนไลน์ เป็นต้น	- ให้ความรู้ เพิ่มทักษะการสร้างผลิตภัณฑ์ บรรจุภัณฑ์ ให้มีคุณภาพมากขึ้น โดยการ อบรมเชิงปฏิบัติการโดยความร่วมมือของ หน่วยงานและผู้เชี่ยวชาญ - อบรมเพื่อพัฒนาช่องทางการตลาด อบรมภาษาต่างประเทศเพื่อเพิ่มการ ส่งเสริมการตลาด
		2.การสร้างและพัฒนา Creative Economy (การยกระดับการ ท่องเที่ยว)	- จุดชมวิวดอยขุนสวด - วัดฟ้าสวรรค์	- การ ประชาสัมพันธ์	- แหล่งท่องเที่ยวของตำบล ถือว่าเป็น แหล่งท่องเที่ยวแห่งใหม่ นักท่องเที่ยว ยังไม่ค่อยรู้จัก การประชาสัมพันธ์ยังมี ไม่มากเท่าที่ควร	- ประชาสัมพันธ์ในทุกช่องทางและ พัฒนาแหล่งท่องเที่ยวให้น่าท่องเที่ยว มากขึ้น เพื่อดึงดูดนักท่องเที่ยว
		3. การนำองค์ความรู้ไปช่วย บริการชุมชน (Health Care/ เทคโนโลยีด้านต่างๆ)	- ฝึกอบรมอาชีพสำหรับผู้สูงอายุ ผู้ พิการ ผู้ด้อยโอกาส - เพิ่มความรู้และเผยแพร่กฎหมาย ทั่วไปสำหรับประชาชน	- ความรู้ความ เข้าใจ และทักษะ	- ผู้เข้าร่วมอบรมยังมีความรู้ความ เข้าใจ และทักษะน้อย อีกทั้ง การเพิ่ม ความรู้และเผยแพร่กฎหมายทั่วไป สำหรับประชาชน เป็นสิ่งที่ยากในการ ทำความเข้าใจ	- อบรมเชิงปฏิบัติการให้แก่ผู้เข้าอบรม โดยวิทยากรที่มีความรู้เพื่อเพิ่มความรู้ ความเข้าใจและทักษะ
		4.การส่งเสริมด้านสิ่งแวดล้อม/ Circular Economy (การเพิ่ม รายได้หมุนเวียนให้แก่ชุมชน)	- ส่งเสริมปรัชญาเศรษฐกิจพอเพียง (ปลูกผักปลอดสารเพื่อลดค่าใช้จ่ายใน ครัวเรือน)	- ความรู้และทักษะ	- ประชาชนยังมีความรู้เรื่องเศรษฐกิจ พอเพียงเพียงคร่าวๆ อีกทั้งทักษะการ ปลูกผักปลูกผักปลอดสารเพื่อลด ค่าใช้จ่ายในครัวเรือน ยังมีไม่มาก เท่าที่ควร	- อบรมเชิงปฏิบัติการเพื่อนำปรัชญาเศรษฐ กิจพอเพียง (ปลูกผักปลอดสารเพื่อลด ค่าใช้จ่ายในครัวเรือน) ไปใช้ได้โน ชีวิตประจำวันได้ และเกิดประโยชน์สูงสุด

แนวทางพัฒนาปัจจัยแห่งความสำเร็จในการพัฒนาตำบล จากการวิเคราะห์ GAP Analysis

ที่	ชื่อตำบล ชื่ออำเภอ	ประเด็นการพัฒนาที่เป็น จุดเด่น	เป้าหมาย	ปัญหาที่พบ	สภาพปัญหา	แนวทางพัฒนา
21	ตำบลป่าคาหลวง อำเภอบ้านหลวง	1.การพัฒนาสัมมาชีพและสร้าง อาชีพใหม่ (การยกระดับสินค้า OTOP/อาชีพอื่นๆ)	- ไม้กวาดดอกหญ้า - ดอกไม้แห้ง - ผลิตภัณฑ์แปรรูปฟักทอง(ข้าวเกรียบ) - กรเป่าผ้าทอมือ - แปรรูปไม้ไผ่ (แก้วไม้ไผ่)	-การผลิตสินค้า -การตลาด	-สินค้าส่วนใหญ่ยังเป็นสินค้าที่ผลิตใช้ ในครัวเรือนหรือซื้อขายกันชุมชน ชุมชนยังขาดความรู้ เทคนิคการผลิต การแปรรูปผลิตภัณฑ์ การออกแบบโล โก้ บรรจุภัณฑ์ เพื่อยกระดับให้เป็น ผลิตภัณฑ์ชุมชนที่มีคุณภาพสูง -การทำกรประชาสัมพันธ์ผ่านช่องทาง ต่างๆ มีน้อย อีกทั้งความเข้าใจและช่อง ทางการสร้างการตลาดขายออนไลน์ หรือการตลาดรูปแบบอื่นๆ ยังมีน้อย	-กิจกรรมการอบรมเชิงปฏิบัติเพื่อให้ ความรู้ ทักษะและเทคนิคในการออกแบบ และสร้างผลิตภัณฑ์ โลโก้ บรรจุภัณฑ์ ให้ มีคุณภาพ ทันสมัยและเป็นที่ต้องการของ ผู้บริโภค -ประชาสัมพันธ์ ผลักดันให้ผลิตภัณฑ์เป็น ที่รู้จักเพื่อยกระดับให้เป็นผลิตภัณฑ์ ชุมชน และจัดอบรมการสร้างตลาดใน หลายๆรูปแบบให้แก่ชุมชน อีกทั้งสร้าง ช่องทางในการจัดจำหน่ายผลิตภัณฑ์
		2.การสร้างและพัฒนา Creative Economy (การยกระดับการ ท่องเที่ยว)	-	-	-	-
		3. การนำองค์ความรู้ไปช่วย บริการชุมชน (Health Care/ เทคโนโลยีด้านต่างๆ)	- โครงการตรวจสุขภาพเคลื่อนที่	- การ ประชาสัมพันธ์	- การประชาสัมพันธ์เพื่อให้ประชาชน ในชุมชนไปใช้บริการยังมีน้อย	- ประชาสัมพันธ์ในทุกช่องทางเพื่อให้ ประชาชนได้ตระหนักถึงสุขภาพและเข้า ร่วมกิจกรรมตรวจสุขภาพดังกล่าว
		4.การส่งเสริมด้านสิ่งแวดล้อม/ Circular Economy (การเพิ่ม รายได้หมุนเวียนให้แก่ชุมชน)	- โครงการบริหารจัดการกำจัดขยะ มูลฝอยอย่างถูกวิธี	- ความรู้และความ เข้าใจ	- ประชาชนในชุมชนยังขาดความรู้ ความเข้าใจในการกำจัดขยะมูลฝอย อย่างถูกวิธี การแยกขยะ	- อบรมเชิงปฏิบัติการเพื่อสร้างความรู้ ความเข้าใจในการกำจัดขยะมูลฝอยอย่าง ถูกวิธี

แนวทางพัฒนาปัจจัยแห่งความสำเร็จในการพัฒนาตำบล จากการวิเคราะห์ GAP Analysis

ท.	ชื่อตำบล ชื่ออำเภอ	ประเด็นการพัฒนาที่เป็น จุดเด่น	เป้าหมาย	ปัญหาที่พบ	สภาพปัญหา	แนวทางพัฒนา
22	ตำบลสวด อำเภอบ้านหลวง	1.การพัฒนาสัมมาชีพและสร้าง อาชีพใหม่ (การยกระดับสินค้า OTOP/อาชีพอื่นๆ)	- ยาม่องน้ำสมุนไพร - ผ้ามัดย้อม - ผลิตภัณฑ์จักสาน - ข้าวควบคอยหลวง	- การตลาด	- การทำการประชาสัมพันธ์ผ่านช่องทาง ต่างๆ มีน้อย อีกทั้งความเข้าใจและช่อง ทางการสร้างการตลาดขายออนไลน์ หรือการตลาดรูปแบบอื่นๆ ยังมีน้อย	- ประชาสัมพันธ์ ผลักดันให้ผลิตภัณฑ์เป็น ที่รู้จักเพื่อยกระดับให้เป็นผลิตภัณฑ์ ชุมชน และจัดอบรมการสร้างตลาดใน หลายๆรูปแบบให้แก่ชุมชน อีกทั้งสร้าง ช่องทางในการจัดจำหน่ายผลิตภัณฑ์
		2.การสร้างและพัฒนา Creative Economy (การยกระดับการ ท่องเที่ยว)	- อ่างเก็บน้ำห้วยสีพัน - สวนอนุไอรัก - วัดหลวง	- การประชาสัมพันธ์ แหล่งท่องเที่ยว	- แหล่งท่องเที่ยวยังเป็นแหล่งใหม่ ยัง ต้องการการประชาสัมพันธ์ในทุก ช่องทางเพื่อให้นักท่องเที่ยวได้รู้จักและ มาท่องเที่ยว	- ปรับปรุงสถานที่ให้น่าสนใจ และทำการ ประชาสัมพันธ์ให้นักท่องเที่ยวได้รู้จักและ เข้ามาท่องเที่ยว
		3. การนำองค์ความรู้ไปช่วย บริการชุมชน (Health Care/ เทคโนโลยีด้านต่างๆ)	- ให้ความรู้แก่ญาติผู้ป่วยในการดูแล ผู้ป่วยติดเตียง - กิจกรรมผ้ามัดย้อม “ย้อมยิ้ม” - อโรมา บลวม	- ความรู้และความ เข้าใจ	- ประชาชนยังมีความรู้และความเข้าใจ เกี่ยวกับการดูแลผู้ป่วยติดเตียงน้อย - ประชาชนยังขาดความรู้และทักษะใน การทำกิจกรรมผ้ามัดย้อมและอโรมา บลวม	- อบรมเชิงปฏิบัติการในการให้ความรู้ และความเข้าใจในการดูแลผู้ป่วยติดเตียง ให้แก่ญาติคนป่วย - ให้ความรู้โดยการอบรมเชิงปฏิบัติการ เพื่อเพิ่มความรู้และทักษะในการทำ กิจกรรมผ้ามัดย้อมและอโรมา บลวม
		4.การส่งเสริมด้านสิ่งแวดล้อม/ Circular Economy (การเพิ่ม รายได้หมุนเวียนให้แก่ชุมชน)	- ธนาคารชยะ - ผักข้ามปี	- ความรู้ ความ เข้าใจและทักษะ	- ประชาชนยังขาดความรู้ความเข้าใจ ในเรื่องการแยกขยะ การอนุรักษ์ การ ขยายพันธุ์พืชและการปลูกพืชผัก	- อบรมเชิงปฏิบัติเพื่อให้ความรู้และเพิ่ม ทักษะในเรื่องการแยกขยะ การอนุรักษ์ การขยายพันธุ์พืชและการปลูกพืชผัก เพื่อต่อยอดไปใช้ในชีวิตประจำวันได้

แนวทางพัฒนาปัจจัยแห่งความสำเร็จในการพัฒนาตำบล จากการวิเคราะห์ GAP Analysis

ที่	ชื่อตำบล ชื่ออำเภอ	ประเด็นการพัฒนาที่เป็น จุดเด่น	เป้าหมาย	ปัญหาที่พบ	สภาพปัญหา	แนวทางพัฒนา
23	ตำบลบ่อเกลือใต้ อำเภอบ่อเกลือ	1.การพัฒนาสัมมาชีพและสร้าง อาชีพใหม่ (การยกระดับสินค้า OTOP/อาชีพอื่นๆ)	- ผลิตภัณฑ์แปรรูปชาต้นอ่อน - ผลิตภัณฑ์แปรรูปข้าวสาเลี - โครงการพัฒนายกระดับผลิตภัณฑ์ ชุมชนให้ได้มาตรฐาน - โครงการพัฒนาทักษะผู้ประกอบการ รุ่นใหม่ด้านการจัดจำหน่ายสินค้าสู่ ตลาดออนไลน์	-การผลิตสินค้า -การตลาด	-ชุมชนยังขาดความรู้ เทคนิค ในการ สร้างแปรรูปผลิตภัณฑ์เพื่อยกระดับให้ เป็นผลิตภัณฑ์ชุมชนที่มีคุณภาพสูง -การทำกรประชาสัมพันธ์ผ่านช่องทาง ต่างๆ มีน้อย อีกทั้งความเข้าใจและช่อง ทางการสร้างการตลาดขายออนไลน์ หรือการตลาดรูปแบบอื่นๆ ยังมีน้อย	-กิจกรรมการอบรมเพื่อให้ความรู้ ทักษะ และเทคนิคในการออกแบบและสร้าง ผลิตภัณฑ์ โลโก้ บรรจุภัณฑ์ ให้มีคุณภาพ ทันสมัยและเป็นที่ต้องการของผู้บริโภค -ประชาสัมพันธ์ ผลักดันให้ผลิตภัณฑ์เป็น ที่รู้จักเพื่อยกระดับให้เป็นผลิตภัณฑ์ ชุมชน และจัดอบรมการสร้างตลาดใน หลายๆรูปแบบให้แก่ชุมชน อีกทั้งสร้าง ช่องทางในการจัดจำหน่ายผลิตภัณฑ์
		2.การสร้างและพัฒนา Creative Economy (การยกระดับการ ท่องเที่ยว)	- โครงการพัฒนาศักยภาพชุมชนด้าน การท่องเที่ยวเชิงสร้างสรรค์ - โครงการเราเที่ยวด้วยกัน (ที่พัก/ โรงแรม)	- เส้นทางกร ท่องเที่ยว - คุณภาพและราคา	- โครงการพัฒนาศักยภาพชุมชนด้าน การท่องเที่ยวเชิงสร้างสรรค์ในตำบลยัง ไม่ได้กำหนดเส้นทางที่จะใช้เป็น เส้นทางท่องเที่ยวอย่างเป็นทางการ - คุณภาพและมาตรฐานราคาของที่พัก ยังไม่ได้มาตรฐาน	- กำหนดเส้นทาง รูปแบบการท่องเที่ยว ให้ชัดเจน และพัฒนาให้เป็นแหล่ง ท่องเที่ยวพร้อมทั้งประชาสัมพันธ์ใน ช่องทางต่างๆเพื่อให้นักท่องเที่ยวได้รู้จัก และมาท่องเที่ยว - จัดอบรมเครือข่ายผู้ประกอบการที่พัก โรงแรมให้ได้มาตรฐานเดียวกัน เพื่อดึงดูด นักท่องเที่ยว
		3. การนำองค์ความรู้ไปช่วย บริการชุมชน (Health Care/ เทคโนโลยีด้านต่างๆ)	- กิจกรรมบำบัดทุกข์บำรุงสุข สร้าง รอยยิ้มให้ประชาชน ผลิตภัณฑ์จักสาน ของผู้สูงอายุ	- การ ประชาสัมพันธ์ โครงการ	- การประชาสัมพันธ์โครงการยังมีน้อย ผู้เข้าร่วมมีไม่มาก	- ประชาสัมพันธ์โครงการให้มากขึ้นเพื่อ กระตุ้นให้ผู้สูงอายุและผู้สนใจได้เข้าร่วม ให้มากที่สุด

แนวทางพัฒนาปัจจัยแห่งความสำเร็จในการพัฒนาตำบล จากการวิเคราะห์ GAP Analysis

ที่	ชื่อตำบล ชื่ออำเภอ	ประเด็นการพัฒนาที่เป็น จุดเด่น	เป้าหมาย	ปัญหาที่พบ	สภาพปัญหา	แนวทางพัฒนา
			- โครงการ " ส่งเสริมและพัฒนา วิสาหกิจชุมชนของหมู่บ้านท่ามาค้าขาย แห่งใหม่ " - โครงการอำเภอยิ้มเคลื่อนที่	- งบประมาณและ การประชาสัมพันธ์	- การประชาสัมพันธ์ของโครงการยังมี น้อยและงบประมาณมีไม่ต่อเนื่องเพื่อ การต่อยอด	- ประชาสัมพันธ์โครงการให้คนในชุมชน ได้รับรู้และมาใช้บริการ อีกทั้งหา งบประมาณเพื่อต่อยอดโครงการให้ได้ บริการประชาชนต่อไป
		4.การส่งเสริมด้านสิ่งแวดล้อม/ Circular Economy (การเพิ่ม รายได้หมุนเวียนให้แก่ชุมชน)	-	-	-	-

แนวทางพัฒนาปัจจัยแห่งความสำเร็จในการพัฒนาตำบล จากการวิเคราะห์ GAP Analysis

ที่	ชื่อตำบล ชื่ออำเภอ	ประเด็นการพัฒนาที่เป็น จุดเด่น	เป้าหมาย	ปัญหาที่พบ	สภาพปัญหา	แนวทางพัฒนา
24	ตำบลเจดีย์ชัย อำเภอปัว	1.การพัฒนาสัมมาชีพและสร้าง อาชีพใหม่ (การยกระดับสินค้า OTOP/อาชีพอื่นๆ)	-พริกแกง บ้านนาถ้อ -หนาม บ้านศาลา -จักสาน บ้านสบปัว -ขนมข้าวแคบ บ้านนางค์	-การตลาด -ความร่วมมือ -งบประมาณและผู้ สืบทอด -ปริมาณที่บรรจุไม่ เท่ากัน	-การตลาดยังขาดความรู้เรื่องการ ออก แบบ โลโก้ และ ออกแบบ packaging - การรวมกลุ่มกันทำหนามยังไม่ ต่อเนื่อง ทำให้งานไม่กระจาย สุดท้าย งานไปกระจุกอยู่ที่ผู้รับผิดชอบคนเดียว - การจักสานขาดงบประมาณในการหา วัตถุดิบ อีกทั้งขาดผู้สืบทอดภูมิปัญญา ในการสืบต่อรุ่นต่อไป - ปริมาณในการบรรจุสินค้าไม่เท่ากัน เมื่อบรรจุลง packaging	- ให้ความรู้ อบรมพร้อมหาที่ปรึกษาใน เรื่องการตลาดเพื่อยกระดับผลิตภัณฑ์ - จัดกลุ่ม แบ่งหน้าที่รับผิดชอบกันให้ ชัดเจน - จัดหางบประมาณเพิ่มเติม พร้อมทั้ง อบรมเพื่อสืบทอดภูมิปัญญานี้ต่อไป - หาผู้เชี่ยวชาญเพื่อดูแลในเรื่องดังกล่าว พร้อมอบรมให้ความรู้แก่ชุมชน
		2.การสร้างและพัฒนา Creative Economy (การยกระดับการ ท่องเที่ยว)	-แหล่งท่องเที่ยวบ้านนาถ้อ	-การประชาสัมพันธ์ แหล่งท่องเที่ยว	-ขาดการโปรโมทแหล่งท่องเที่ยว ทำให้ ขาดนักท่องเที่ยวและขาดรายได้	- ประชาสัมพันธ์แหล่งท่องเที่ยวให้ นักท่องเที่ยวรู้จัก โดยเฉพาะทางโซเชียล
		3. การนำองค์ความรู้ไปช่วย บริการชุมชน (Health Care/ เทคโนโลยีด้านต่างๆ)	-โครงการอาหารปลอดภัย	-ความรู้ความเข้าใจ -งบประมาณ	-ชุมชนยังขาดความรู้เรื่องอาหาร ปลอดภัยที่แท้จริง -ขาดงบประมาณในการดำเนินงานเพื่อ เป็นงบประมาณตั้งต้นในการทำอาหาร	- ให้ความรู้แก่ชุมชนในเรื่องอาหาร ปลอดภัย - จัดงบประมาณเพิ่มเติมเพื่อดำเนินงาน
		4.การส่งเสริมด้านสิ่งแวดล้อม/ Circular Economy (การเพิ่ม รายได้หมุนเวียนให้แก่ชุมชน)	-โครงการลดละเลิกการใช้สารเคมี -โครงการชุมชนร่วมใจลดแหล่ง เพาะพันธุ์โรคติดต่อจากสัตว์และแมลง -โครงการเสริมสุขภาพประชาชนตำบล	-ความรู้และ แนวทางปฏิบัติ	-ในการทำโครงการทั้งสามโครงการ ประชาชนในชุมชนยังมีความรู้และ ทักษะที่ถูกต้อง ยังมีน้อยและไม่ทั่วถึง	-จัดการอบรมเชิงปฏิบัติการโดยผู้ มีความรู้และเชี่ยวชาญในแต่ละกิจกรรม -หางบประมาณเพิ่มเติมแก่โครงการ ดังกล่าว

แนวทางพัฒนาปัจจัยแห่งความสำเร็จในการพัฒนาตำบล จากการวิเคราะห์ GAP Analysis

ที่	ชื่อตำบล ชื่ออำเภอ	ประเด็นการพัฒนาที่เป็น จุดเด่น	เป้าหมาย	ปัญหาที่พบ	สภาพปัญหา	แนวทางพัฒนา
25	ตำบลวรรณคร อำเภอปัว	1.การพัฒนาสัมมาชีพและสร้าง อาชีพใหม่ (การยกระดับสินค้า OTOP/อาชีพอื่นๆ)	- ผลิตภัณฑ์จากมวลสารดอกไม้พันดวง - ขนมโดนัทงาหม้อ - น้ำพริกจากพริกขี้หนูและพริกแกง - ผลิตภัณฑ์ขนมทองม้วนไหล่อ - ผลิตภัณฑ์ข้าวแคบไหล่อ	- การตลาด	- ผลิตภัณฑ์เป็นเอกลักษณ์ มีอัตลักษณ์ จากภูมิปัญญาท้องถิ่นของชุมชน ที่ สามารถยกระดับผลิตภัณฑ์ได้ มี คุณภาพแต่ยังขาดช่องทางการจำหน่าย ช่องทางการตลาดทั้งการตลาด ออนไลน์และการตลาดแบบอื่น รวมทั้ง การประชาสัมพันธ์ในทุกช่องทาง	- อบรมให้ความรู้ด้านการตลาด จัดอบรม การสร้างตลาดในหลายๆรูปแบบให้แก่ ชุมชน อีกทั้งสร้างช่องทางในการจัด จำหน่ายผลิตภัณฑ์เพื่อยกระดับคุณภาพ ของสินค้า OTOP ดังกล่าว อีกทั้งการ ยกระดับสินค้า OTOP ดังกล่าวจะเป็น การพัฒนาเพื่อรองรับการท่องเที่ยวเชิง วัฒนธรรมของตำบลวรรณครอีกด้วย
		2.การสร้างและพัฒนา Creative Economy (การยกระดับการ ท่องเที่ยว)	- การท่องเที่ยวเชิงวัฒนธรรม ต้นธาร นครน่าน เวียงวรรณคร	- การ ประชาสัมพันธ์และ การเตรียมความ พร้อมด้านอื่นๆ	- การท่องเที่ยวเชิงวัฒนธรรม ต้นธาร นครน่าน เวียงวรรณคร ถือว่าเป็นการ ท่องเที่ยวที่ใหม่ ดังนั้นการ ประชาสัมพันธ์เป็นสิ่งสำคัญ เพื่อให้ นักท่องเที่ยวได้รู้จักและมาท่องเที่ยว	- ประชาสัมพันธ์การท่องเที่ยวเชิง วัฒนธรรม ต้นธารนครน่าน เวียงวรรณคร ในทุกช่องทางเพื่อให้นักท่องเที่ยวได้รู้จัก และได้มาท่องเที่ยว - จัดเตรียมสถานที่เพื่อรองรับการ ท่องเที่ยวเชิงวัฒนธรรมของตำบล วรรณคร - พัฒนาบุคลากรในชุมชนเพื่อรองรับการ ท่องเที่ยวเชิงวัฒนธรรมของตำบลวรรณคร
		3. การนำองค์ความรู้ไปช่วย บริการชุมชน (Health Care/ เทคโนโลยีด้านต่างๆ)	-	-	-	-

แนวทางพัฒนาปัจจัยแห่งความสำเร็จในการพัฒนาตำบล จากการวิเคราะห์ GAP Analysis

ที่	ชื่อตำบล ชื่ออำเภอ	ประเด็นการพัฒนาที่เป็น จุดเด่น	เป้าหมาย	ปัญหาที่พบ	สภาพปัญหา	แนวทางพัฒนา
		4.การส่งเสริมด้านสิ่งแวดล้อม/ Circular Economy (การเพิ่ม รายได้หมุนเวียนให้แก่ชุมชน)	-	-	-	-

แนวทางพัฒนาปัจจัยแห่งความสำเร็จในการพัฒนาตำบล จากการวิเคราะห์ GAP Analysis

ท.	ชื่อตำบล ชื่ออำเภอ	ประเด็นการพัฒนาที่เป็น จุดเด่น	เป้าหมาย	ปัญหาที่พบ	สภาพปัญหา	แนวทางพัฒนา
26	ตำบลน้ำ เกี๋ยน อำเภอภูเพียง	1.การพัฒนาสัมมาชีพและสร้าง อาชีพใหม่ (การยกระดับสินค้า OTOP/อาชีพอื่นๆ)	- พัฒนาศักยภาพผู้ผลิตผลิตภัณฑ์ จำนวน 10 ผลิตภัณฑ์	- ผลิตภัณฑ์	- ในการดำเนินการยังอยู่ในขั้นตอน พัฒนาศักยภาพผู้ผลิตผลิตภัณฑ์ แต่ยังไม่ มีผลิตภัณฑ์ที่จะใช้เป็นสินค้า OTOP เพื่อยกระดับให้เป็นสินค้าภายในตำบล	- หาผลิตภัณฑ์ที่จะใช้เป็นสินค้าOTOP ของตำบลให้ได้ แล้วจึงค่อยพัฒนา ศักยภาพผู้ผลิตผลิตภัณฑ์ เพื่อยกระดับ ผลิตภัณฑ์
		2.การสร้างและพัฒนา Creative Economy (การยกระดับการ ท่องเที่ยว)	- Home Stay	- คุณภาพและ มาตรฐาน - การ ประชาสัมพันธ์	- เจ้าของ Home Stay ในพื้นที่ยังไม่ได้ มาตรฐานในด้านต่างๆเช่นด้านที่พัก อาหาร ความปลอดภัย ราคา ที่ไม่ เท่ากัน - การประชาสัมพันธ์ Home Stay ใน พื้นที่ยังมีน้อย อีกทั้งแหล่งท่องเที่ยว ใกล้เคียงยังมีไม่มาก	- ให้ความรู้และความเข้าใจเพื่อยกระดับ คุณภาพมาตรฐานการจัดการ Home Stay - ประชาสัมพันธ์เพื่อดึงดูดนักท่องเที่ยว และลูกค้าจะได้มาใช้บริการ
		3. การนำองค์ความรู้ไปช่วย บริการชุมชน (Health Care/ เทคโนโลยีด้านต่างๆ)	-	-	-	-
		4.การส่งเสริมด้านสิ่งแวดล้อม/ Circular Economy (การเพิ่ม รายได้หมุนเวียนให้แก่ชุมชน)	- การสร้างรายได้เพิ่มจาก Home Stay	- การต่อยอด Home Stay	- เนื่องจากการเพิ่มรายได้ของ ประชาชนจะเกิดขึ้นเมื่อมีงานในการต่อ ยอดจาก Home Stay ซึ่งรายได้จาก การใช้บริการในส่วนนี้ยังมีน้อย	- ประชาสัมพันธ์เพื่อดึงดูดนักท่องเที่ยว และลูกค้าจะได้มาใช้บริการ และจะเป็น การต่อยอดรายได้ของคนในชุมชนมากขึ้น

แนวทางพัฒนาปัจจัยแห่งความสำเร็จในการพัฒนาตำบล จากการวิเคราะห์ GAP Analysis

ท.	ชื่อตำบล ชื่ออำเภอ	ประเด็นการพัฒนาที่เป็น จุดเด่น	เป้าหมาย	ปัญหาที่พบ	สภาพปัญหา	แนวทางพัฒนา
27	ตำบลน้ำแก่น อำเภอภูเพียง	1.การพัฒนาสัมมาชีพและสร้าง อาชีพใหม่ (การยกระดับสินค้า OTOP/อาชีพอื่นๆ)	-การพัฒนารูปแบบสินค้าและบริการให้ มีเอกลักษณ์เฉพาะของชุมชน เพื่อสร้าง ความแตกต่าง เพิ่มมูลค่า เพิ่มช่องทางการตลาด	- ผลิตภัณฑ์	- ในการดำเนินการยังอยู่ในขั้นตอนการ พัฒนารูปแบบสินค้าและบริการให้มี เอกลักษณ์เฉพาะของชุมชน เพื่อสร้าง ความแตกต่าง เพิ่มมูลค่าเพิ่มช่องทาง การตลาด แต่ยังไม่มียุทธศาสตร์ที่จะใช้ เป็นสินค้า OTOP เพื่อยกระดับให้เป็น สินค้าภายในตำบล	- หาผลิตภัณฑ์ที่จะใช้เป็นสินค้าOTOP ของตำบลให้ได้ แล้วจึงค่อยพัฒนาด้าน การพัฒนารูปแบบสินค้าและบริการให้มี เอกลักษณ์เฉพาะของชุมชน เพื่อสร้าง ความแตกต่าง เพิ่มมูลค่าเพิ่มช่องทาง การตลาด เพื่อยกระดับผลิตภัณฑ์
		2.การสร้างและพัฒนา Creative Economy (การยกระดับการ ท่องเที่ยว)	-	-	-	-
		3. การนำองค์ความรู้ไปช่วย บริการชุมชน (Health Care/ เทคโนโลยีด้านต่างๆ)	- กิจกรรมผู้สูงวัยสุขภาพดี ชีวีมีสุข - กิจกรรมออกกำลังกายสุขภาพดี ทาน ข้าวอร่อย ชราสุขใจ สูงวัยแข็งแรง - กิจกรรมเสริมสร้างคุณค่าในตัวเอง แลกเปลี่ยนเรียนรู้ภูมิปัญญาผู้สูงวัยใส่ ใจสุขภาพจิตในยุค 5.0 - กิจกรรมกฎหมาย สิทธิสวัสดิการของ ผู้สูงอายุ และคนในชุมชนที่ควรเรียนรู้	- การออกแบบ กิจกรรม - การ ประชาสัมพันธ์ กิจกรรม - ความรู้ ความ เข้าใจ	- กิจกรรมผู้สูงวัยสุขภาพดี ชีวีมีสุข เป็นกิจกรรมที่ต้องออกแบบกิจกรรมให้ คนในชุมชนได้เข้าใจและร่วมกันทำ กิจกรรมดังกล่าวได้ - กิจกรรมดังกล่าวจะมีผลสำเร็จ ต้องการประชาสัมพันธ์กิจกรรมเพื่อให้ ผู้สูงวัยเข้าร่วมกิจกรรมให้มากที่สุด - กิจกรรมสองกิจกรรมเป็นกิจกรรมที่ จะเข้าใจยากต่อผู้สูงวัย ผู้สูงอายุ	- อบรมเชิงปฏิบัติการ หรือให้ผู้เชี่ยวชาญ ช่วยแนะนำการออกแบบกิจกรรมให้ ที่สนใจ - ประชาสัมพันธ์กิจกรรมให้ทั่วถึงเพื่อให้ ประชาชนกลุ่มเป้าหมายได้เข้าร่วมให้มาก ที่สุด - อบรมให้ความรู้ สร้างกิจกรรมที่จะช่วย ให้กลุ่มเป้าหมายได้มีความรู้และความ เข้าใจในกิจกรรมดังกล่าวให้มากที่สุด
		4.การส่งเสริมด้านสิ่งแวดล้อม/ Circular Economy (การเพิ่ม รายได้หมุนเวียนให้แก่ชุมชน)	-	-	-	-

แนวทางพัฒนาปัจจัยแห่งความสำเร็จในการพัฒนาตำบล จากการวิเคราะห์ GAP Analysis

ที่	ชื่อตำบล ชื่ออำเภอ	ประเด็นการพัฒนาที่เป็น จุดเด่น	เป้าหมาย	ปัญหาที่พบ	สภาพปัญหา	แนวทางพัฒนา
28	ตำบลฝายแก้ว อำเภอภูเพียง	1.การพัฒนาสัมมาชีพและสร้าง อาชีพใหม่ (การยกระดับสินค้า OTOP/อาชีพอื่นๆ)	- ผลิตภัณฑ์เครื่องจักรสาร	- การตลาด	- การทำการประชาสัมพันธ์ผ่านช่องทาง ต่างๆ มีน้อย อีกทั้งความเข้าใจและช่อง ทางการสร้างการตลาดขายออนไลน์หรือ การตลาดรูปแบบอื่นๆ ยังมีน้อย	- ประชาสัมพันธ์ ผลักดันให้ผลิตภัณฑ์เป็นที่ รู้จักเพื่อยกระดับให้เป็นผลิตภัณฑ์ชุมชน และจัดอบรมการสร้างตลาดในหลายๆ รูปแบบให้แก่ชุมชน อีกทั้งสร้างช่องทางใน การจัดจำหน่ายผลิตภัณฑ์
		2.การสร้างและพัฒนา Creative Economy (การยกระดับการ ท่องเที่ยว)	- การท่องเที่ยวของสถาบันการศึกษาใน พื้นที่คั้งถี่ (ตริปกาแฟแลคั้งถี่@คั้งถี่)	- การประชาสัมพันธ์	- การท่องเที่ยวของตำบล ถือว่าเป็น การท่องเที่ยวเชิงความรู้และวัฒนธรรม จำเป็นอย่างยิ่งที่จะต้องใช้การ ประชาสัมพันธ์ที่มากพอสมควร เพื่อให้ นักท่องเที่ยวได้รู้จัก	- ประชาสัมพันธ์ทุกช่องทาง อีกทั้งอบรม ประชาชนให้เป็นส่วนหนึ่งในการ ท่องเที่ยวดังกล่าว เพื่อให้นักท่องเที่ยวได้ รู้จักและมาท่องเที่ยว
		3. การนำองค์ความรู้ไปช่วย บริการชุมชน (Health Care/ เทคโนโลยีด้านต่างๆ)	- โครงการตลาดดิจิทัล - โครงการพัฒนาศักยภาพด้านอาชีพ แก่ผู้สูงอายุ	- ความรู้ความ เข้าใจและการ นำไปใช้	- ประชาชนส่วนใหญ่ในชุมชนยังขาด ความรู้และความเข้าใจในการซื้อขายใน ตลาดออนไลน์ โดยเฉพาะผู้สูงอายุ	- อบรมเชิงปฏิบัติการเพื่อให้ความรู้และ สร้างศักยภาพให้แก่ประชาชนในชุมชนได้ นำเอาไปใช้ในการสร้างรายได้
		4.การส่งเสริมด้านสิ่งแวดล้อม/ Circular Economy (การเพิ่ม รายได้หมุนเวียนให้แก่ชุมชน)	- โครงการส่งเสริมการทำปุ๋ยหมัก ปุ๋ย ชีวภาพ น้ำหมักชีวภาพ สารชีวภัณฑ์ - การผลิตสารชีวภัณฑ์เชื้อราไตรโค เดอร์มาและ เชื้อราบิวเวอเรีย	- ความรู้และทักษะ	- ประชาชนยังขาดความรู้และทักษะใน การทำปุ๋ยหมัก ปุ๋ยชีวภาพ น้ำหมัก ชีวภาพ สารชีวภัณฑ์ รวมทั้งการผลิต สารชีวภัณฑ์เชื้อราไตรโคเดอร์มาและ เชื้อราบิวเวอเรีย	- อบรมเชิงปฏิบัติการเพื่อสร้างความรู้ และทักษะการทำปุ๋ยหมัก ปุ๋ยชีวภาพ น้ำ หมักชีวภาพ สารชีวภัณฑ์ การผลิตสารชีว ภัณฑ์เชื้อราไตรโคเดอร์มาและ เชื้อราบิว เวอเรีย เพื่อให้ประชาชนได้นำไปสร้าง เป็นอาชีพหรือรายได้เสริมได้

แนวทางพัฒนาปัจจัยแห่งความสำเร็จในการพัฒนาตำบล จากการวิเคราะห์ GAP Analysis

ที่	ชื่อตำบล ชื่ออำเภอ	ประเด็นการพัฒนาที่เป็น จุดเด่น	เป้าหมาย	ปัญหาที่พบ	สภาพปัญหา	แนวทางพัฒนา
29	ตำบลเมืองจัง อำเภอภูเพียง	1.การพัฒนาสัมมาชีพและสร้าง อาชีพใหม่ (การยกระดับสินค้า OTOP/อาชีพอื่นๆ)	- ล้าโยบแห้ง - คุกกิ้งข้าม้อน - สตรีบจากเปลือกลำไย - วัสดุปรับปรุงดินอิวมัส - วัสดุปรับปรุงธาตุอาหาร	-การผลิตสินค้า -การตลาด	-ชุมชนยังขาดความรู้ เทคนิค ในการ ออกแบบโลโก้ บรรจุภัณฑ์ และสร้าง ผลิตภัณฑ์ที่มีคุณภาพสูงเพื่อยกระดับ ให้เป็นผลิตภัณฑ์ชุมชนที่มีคุณภาพสูง -การทำประชาสัมพันธ์ผ่านช่องทาง ต่างๆ มีน้อย อีกทั้งความเข้าใจและ ช่องทางการสร้างการตลาดขาย ออนไลน์หรือการตลาดรูปแบบอื่นๆ ยัง มีน้อย	-กิจกรรมการอบรมเพื่อให้ความรู้ ทักษะ และเทคนิคในการออกแบบออกแบบโล โก้ บรรจุภัณฑ์ และสร้างผลิตภัณฑ์ให้มี คุณภาพ ทันสมัยและเป็นที่ต้องการของ ผู้บริโภค -ประชาสัมพันธ์ ผลักดันให้ผลิตภัณฑ์เป็น ที่รู้จักเพื่อยกระดับให้เป็นผลิตภัณฑ์ ชุมชน และจัดอบรมการสร้างตลาดใน หลายๆรูปแบบให้แก่ชุมชน อีกทั้งสร้าง ช่องทางในการจัดจำหน่ายผลิตภัณฑ์
		2.การสร้างและพัฒนา Creative Economy (การยกระดับการ ท่องเที่ยว)	-	-	-	-
		3. การนำองค์ความรู้ไปช่วย บริการชุมชน (Health Care/ เทคโนโลยีด้านต่างๆ)	- โครงการพัฒนาแปรรูปและพัฒนา ผลิตภัณฑ์จากลำไย - โครงการพัฒนาระบบเฝ้าระวังแก้อูกูล และการดูแลผู้สูงอายุในชุมชน	- ความรู้และทักษะ -การประชาสัมพันธ์ โครงการ	- ประชาชนยังขาดความรู้และทักษะใน การพัฒนา การแปรรูปและพัฒนา ผลิตภัณฑ์จากลำไย - การประชาสัมพันธ์เพื่อให้ประชาชน ในชุมชนเข้าร่วมโครงการและร่วมทำ กิจกรรมดังกล่าวยังมีน้อย	- อบรมเชิงปฏิบัติการเพื่อเพิ่มความรู้และ ทักษะในการพัฒนา การแปรรูปและ พัฒนาผลิตภัณฑ์จากลำไย - ประชาสัมพันธ์ในทุกช่องทางเพื่อให้ ประชาชนได้ตระหนักถึงความสำคัญของ โครงการและเข้าร่วมกิจกรรมดังกล่าว อีกทั้งสร้างกิจกรรมให้น่าสนใจและ สอดคล้องกับโครงการ

แนวทางพัฒนาปัจจัยแห่งความสำเร็จในการพัฒนาตำบล จากการวิเคราะห์ GAP Analysis

ท.ล.	ชื่อตำบล ชื่ออำเภอ	ประเด็นการพัฒนาที่เป็น จุดเด่น	เป้าหมาย	ปัญหาที่พบ	สภาพปัญหา	แนวทางพัฒนา
		4.การส่งเสริมด้านสิ่งแวดล้อม/ Circular Economy (การเพิ่ม รายได้หมุนเวียนให้แก่ชุมชน)	- โครงการถ่ายทอดเทคโนโลยีเกษตร อินทรีย์ปรับวิถีเกษตรเกษตรดั้งเดิม - การผลิตสารชีวภาพจากวัสดุเหลือใช้ ทางการเกษตร	- ความรู้และทักษะ	- ประชาชนยังขาดความรู้และทักษะใน การทำเกษตรอินทรีย์ปรับวิถีเกษตร เกษตรดั้งเดิม และการผลิตสารชีวภาพ จากวัสดุเหลือใช้ทางการเกษตร	- อบรมเชิงปฏิบัติการเพื่อความรู้และ ทักษะในการทำเกษตรอินทรีย์ปรับวิถี เกษตรเกษตรดั้งเดิม และการผลิต สารชีวภาพจากวัสดุเหลือใช้ทาง การเกษตร

แนวทางพัฒนาปัจจัยแห่งความสำเร็จในการพัฒนาตำบล จากการวิเคราะห์ GAP Analysis

ท.ล.	ชื่อตำบล ชื่ออำเภอ	ประเด็นการพัฒนาที่เป็น จุดเด่น	เป้าหมาย	ปัญหาที่พบ	สภาพปัญหา	แนวทางพัฒนา
30	ตำบลกองควาย อำเภอเมือง	1.การพัฒนาสัมมาชีพและสร้าง อาชีพใหม่ (การยกระดับสินค้า OTOP/อาชีพอื่นๆ)	-ผลิตภัณฑ์ผ้าฝ้ายจากสีธรรมชาติ Eco printing	-การผลิตสินค้า -การตลาด	-ชุมชนยังขาดความรู้ เทคนิค ในการ สร้างผลิตภัณฑ์เพื่อยกระดับให้เป็น ผลิตภัณฑ์ชุมชนที่มีคุณภาพสูง -การทำกรประชาสัมพันธ์ผ่านช่องทาง ต่างๆ มีน้อย อีกทั้งความเข้าใจและช่อง ทางการสร้างการตลาดขายออนไลน์ หรือการตลาดรูปแบบอื่นๆ ยังมีน้อย	-อบรมเพื่อให้ความรู้ ทักษะและเทคนิค ในการออกแบบและสร้างผลิตภัณฑ์ผ้า ฝ้ายจากสีธรรมชาติ Eco printing ให้มี คุณภาพ ทันสมัยและเป็นที่ต้องการของ ผู้บริโภค -ประชาสัมพันธ์ ผลักดันให้ ผลิตภัณฑ์เป็นที่รู้จักเพื่อยกระดับให้เป็น ผลิตภัณฑ์ชุมชน และจัดอบรมการสร้าง ตลาดในหลายๆรูปแบบให้แก่ชุมชน อีกทั้งสร้างช่องทางในการจัดจำหน่าย ผลิตภัณฑ์
		2.การสร้างและพัฒนา Creative Economy (การยกระดับการ ท่องเที่ยว)	-การท่องเที่ยวในเชิงสืบสานภูมิปัญญา เยี่ยม ผลิต ผ้าฝ้ายจากสีธรรมชาติ Eco printing	-ผลิตภัณฑ์ผ้าฝ้าย จากสีธรรมชาติ Eco printing -การประชาสัมพันธ์	-เนื่องจากผลิตภัณฑ์ผ้าฝ้ายจากสี ธรรมชาติ Eco printing ยังไม่ได้เป็น ผลิตภัณฑ์ชุมชนที่มีคุณภาพสูง ที่เป็นที่ รู้จัก ทำให้ความน่าสนใจมีน้อย -ขาดการประชาสัมพันธ์ที่เพียงพอ นักท่องเที่ยวยังไม่รู้จักเท่าที่ควร	-ยกระดับผลิตภัณฑ์ผ้าฝ้ายจากสี ธรรมชาติ Eco printing ให้เป็น ผลิตภัณฑ์ชุมชนที่มีคุณภาพ เป็นที่รู้จัก จะทำให้การท่องเที่ยวกิจกรรมดังกล่าว เป็นที่สนใจยิ่งขึ้น -ส่งเสริมประชาสัมพันธ์การท่องเที่ยว เพื่อดึงดูดนักท่องเที่ยวทุกช่องทาง

แนวทางพัฒนาปัจจัยแห่งความสำเร็จในการพัฒนาตำบล จากการวิเคราะห์ GAP Analysis

ที่	ชื่อตำบล ชื่ออำเภอ	ประเด็นการพัฒนาที่เป็น จุดเด่น	เป้าหมาย	ปัญหาที่พบ	สภาพปัญหา	แนวทางพัฒนา
		3. การนำองค์ความรู้ไปช่วย บริการชุมชน (Health Care/ เทคโนโลยีด้านต่างๆ)	-การยกระดับความมั่นคงทางอาหารใน ตำบลกองควาย	-ปัญหาด้านสุขภาพ	-ปัญหาสุขภาพที่พบในตำบลคือเรื่อง อาหารที่ถูกสุขอนามัย ปลอดภัย และ เรื่องผู้สูงอายุ มีกิจกรรมหรือการออก กำลังกายน้อย	- จัดหากลับพันธุ์ผักข้ามปีชนิดต่างๆให้แก่ ชุมชนเพื่อบริโภคในครัวเรือน -ส่งเสริมกิจกรรมปลูกผักพื้นบ้าน เพื่อ ส่งเสริมสุขภาพในท้องถิ่น
		4.การส่งเสริมด้านสิ่งแวดล้อม/ Circular Economy (การเพิ่ม รายได้หมุนเวียนให้แก่ชุมชน)	-ต่อยอดผลิตภัณฑ์ผ้าฝ้ายจากสี ธรรมชาติ Eco printing - โครงการผักพื้นบ้านข้ามปี	-ผลิตภัณฑ์ผ้าฝ้าย จากสีธรรมชาติ Eco printing -กลับพันธุ์ผัก พื้นบ้าน	-เนื่องจากผลิตภัณฑ์ผ้าฝ้ายจากสี ธรรมชาติ Eco printing ยังไม่ได้เป็น ผลิตภัณฑ์ชุมชนที่มีคุณภาพสูง ที่เป็น ที่รู้จัก ทำให้การต่อยอดเพื่อสร้างรายได้ ของชุมชนยังเป็นแหล่งสร้างรายได้ที่ หลากหลายในชุมชนไม่ได้ -การจัดหากลับพันธุ์ผักพื้นบ้านให้ หลากหลายเพื่อให้ชาวบ้านนำไปปลูก ยังมีน้อย	- ยกกระดับผลิตภัณฑ์ผ้าฝ้ายจากสี ธรรมชาติ Eco printing ให้เป็น ผลิตภัณฑ์ชุมชนที่มีคุณภาพ เป็นที่รู้จัก เพื่อต่อยอดการสร้างรายได้ของชุมชนที่ หลากหลาย - จัดหากลับพันธุ์ผักข้ามปีชนิดต่างๆให้แก่ ชุมชน เพื่อร่วมกันปลูกผักกับคนภายใน ตำบล ส่งเสริมการพึ่งพาตนเองด้าน สุขภาพ โดยการใช้ผักพื้นบ้านในท้องถิ่น

แนวทางพัฒนาปัจจัยแห่งความสำเร็จในการพัฒนาตำบล จากการวิเคราะห์ GAP Analysis

ที่	ชื่อตำบล ชื่ออำเภอ	ประเด็นการพัฒนาที่เป็น จุดเด่น	เป้าหมาย	ปัญหาที่พบ	สภาพปัญหา	แนวทางพัฒนา
31	ตำบลไชยสถาน อำเภอเมือง	1.การพัฒนาสัมมาชีพและสร้าง อาชีพใหม่ (การยกระดับสินค้า OTOP/อาชีพอื่นๆ)	-ผ้ามัดย้อม(มัดใจ) -แหนมหุมารมณีดี -เชื่อบิวเวอร์รี่ สารชีวภัณฑ์กำจัด แมลง	-การผลิตสินค้า -การตลาด	-ชุมชนยังมีความรู้ เทคนิคที่ไม่มาก ใน การสร้างผลิตภัณฑ์เพื่อยกระดับให้เป็น ผลิตภัณฑ์ชุมชนที่มีคุณภาพสูง -การทำการประชาสัมพันธ์ผ่านช่องทาง ต่างๆ มีน้อย อีกทั้งความเข้าใจและ ช่องทางการสร้างการตลาดขาย ออนไลน์หรือการตลาดรูปแบบอื่นๆ ยัง มีน้อย	-กิจกรรมการอบรมเชิงปฏิบัติการเพื่อให้ เกิดความรู้ ทักษะและเทคนิคในการ ออกแบบและสร้างผลิตภัณฑ์ ให้มี คุณภาพ ทันสมัยและเป็นที่ต้องการของ ผู้บริโภค -ประชาสัมพันธ์ ผลักดันให้ผลิตภัณฑ์เป็น ที่รู้จักเพื่อยกระดับให้เป็นผลิตภัณฑ์ ชุมชน และจัดอบรมการสร้างตลาดใน หลายๆรูปแบบให้แก่ชุมชน อีกทั้งสร้าง ช่องทางในการจัดจำหน่ายผลิตภัณฑ์
		2.การสร้างและพัฒนา Creative Economy (การยกระดับการ ท่องเที่ยว)	-โครงการ Circular Economy	-ความเข้าใจและ การนำไปใช้	-ประชาชนในชุมชนยังไม่เข้าใจ Circular Economy อย่างถ่องแท้ การ ปรับเอามาใช้ในชุมชนจะทำให้เกิด ความสับสน	-ให้ความรู้และการนำไปใช้ในชุมชนโดย ผู้เชี่ยวชาญ พร้อมสร้างกิจกรรมเพื่อเกิด การเข้าใจง่ายมากขึ้น
		3. การนำองค์ความรู้ไปช่วย บริการชุมชน (Health Care/ เทคโนโลยีด้านต่างๆ)	-โครงการ U2T COVID 19 Week ก้าว ต่อไปสู่ภัยโควิด -โครงการดูแลสุขภาพผู้สูงอายุด้วย สมุนไพรพื้นบ้าน -โครงการ English kids camp 2021	-การนำความรู้ไปใช้ และต่อยอด	-กิจกรรมที่จัดไว้มีประโยชน์และ สามารถนำไปใช้ในชุมชนได้อย่าง ต่อเนื่อง จะเป็นประโยชน์มากหาก ชุมชนนำไปใช้อย่างสม่ำเสมอ	-หน่วยงานหรือหัวหน้าชุมชนมีการ ตรวจสอบและนำไปใช้ในชุมชนอย่าง ต่อเนื่อง -หางบประมาณเพื่อต่อยอดกิจกรรมเช่น โครงการ English kids camp 2022 เพราะผู้ที่ร่วมกิจกรรมจะสามารถนำไปใช้ ได้เช่นการท่องเที่ยวในชุมชนต่อไปได้

แนวทางพัฒนาปัจจัยแห่งความสำเร็จในการพัฒนาตำบล จากการวิเคราะห์ GAP Analysis

ที่	ชื่อตำบล ชื่ออำเภอ	ประเด็นการพัฒนาที่เป็น จุดเด่น	เป้าหมาย	ปัญหาที่พบ	สภาพปัญหา	แนวทางพัฒนา
		4.การส่งเสริมด้านสิ่งแวดล้อม/ Circular Economy (การเพิ่ม รายได้หมุนเวียนให้แก่ชุมชน)	-โครงการผักพื้นบ้านข้ามปีและการ ยกระดับความมั่นคงทางอาหารใน ตำบล -โครงการอบรมการแปรรูปผลิตภัณฑ์ อาหารจากสัตว์	-ความรู้และทักษะ	-ประชาชนยังขาดความรู้และทักษะใน เรื่องความมั่นคงทางอาหาร และการ แปรรูปผลิตภัณฑ์	-อบรม ให้ความรู้เชิงปฏิบัติการแก่ชุมชน เพื่อเพิ่มทักษะและความรู้ให้เชี่ยวชาญ

แนวทางพัฒนาปัจจัยแห่งความสำเร็จในการพัฒนาตำบล จากการวิเคราะห์ GAP Analysis

ท.ร.	ชื่อตำบล ชื่ออำเภอ	ประเด็นการพัฒนาที่เป็น จุดเด่น	เป้าหมาย	ปัญหาที่พบ	สภาพปัญหา	แนวทางพัฒนา
32	ตำบลคูใต้ อำเภอเมือง	1.การพัฒนาสัมมาชีพและสร้าง อาชีพใหม่ (การยกระดับสินค้า OTOP/อาชีพอื่นๆ)	-ผลิตภัณฑ์ย่อยฝ้ายจากสีธรรมชาติ - ผลิตภัณฑ์ eco printing - ผลิตภัณฑ์น้ำมันนวด	-การผลิตสินค้า -การตลาด	-ชุมชนยังขาดความรู้ เทคนิค ในการ สร้างผลิตภัณฑ์เพื่อยกระดับให้เป็น ผลิตภัณฑ์ชุมชนที่มีคุณภาพสูง - การทำการประชาสัมพันธ์ผ่านช่องทาง ต่างๆ มีน้อย อีกทั้งความเข้าใจและ ช่องทางการสร้างการตลาดขาย ออนไลน์หรือการตลาดรูปแบบอื่นๆ ยัง มีน้อย	-กิจกรรมการอบรมเพื่อให้ความรู้ ทักษะ และเทคนิคในการออกแบบและสร้าง ผลิตภัณฑ์ผ้าฝ้ายจากสีธรรมชาติ Eco printing ให้มีคุณภาพ ทันสมัยและเป็น ที่ต้องการของผู้บริโภค -ประชาสัมพันธ์ ผลักดันให้ผลิตภัณฑ์เป็น ที่รู้จักเพื่อยกระดับให้เป็นผลิตภัณฑ์ ชุมชน และจัดอบรมการสร้างตลาดใน หลายๆรูปแบบให้แก่ชุมชน อีกทั้งสร้าง ช่องทางในการจัดจำหน่ายผลิตภัณฑ์
		2.การสร้างและพัฒนา Creative Economy (การยกระดับการ ท่องเที่ยว)	-การท่องเที่ยวเชิงสร้างสรรค์บ้านดอน มูล	-การประชาสัมพันธ์	-ขาดการประชาสัมพันธ์ที่เพียงพอ นักท่องเที่ยวยังไม่รู้จักเท่าที่ควร	-ส่งเสริมประชาสัมพันธ์การท่องเที่ยว เพื่อดึงดูดนักท่องเที่ยวทุกช่องทาง
		3. การนำองค์ความรู้ไปช่วย บริการชุมชน (Health Care/ เทคโนโลยีด้านต่างๆ)	-โครงการพัฒนาชุมชนต้นแบบสุขภาพ ดีและกลุ่มเปราะบาง - โครงการบริจาคของกำว้าไกลสู้อยู่โค วิด - โครงการอบรมการออกกำลังกายและ ปรุงอาหารสุกดีของผู้สูงอายุ	-กิจกรรมสำหรับ ผู้สูงอายุและกลุ่ม เปราะบาง	-การทำกิจกรรมของกลุ่มผู้สูงอายุและ กลุ่มเปราะบาง จะต้องออกแบบให้ เหมาะสมกับอายุและลักษณะทาง กายภาพของผู้เข้าร่วมกิจกรรม	-ออกแบบกิจกรรมเพื่อยกระดับคุณภาพ ของกลุ่มผู้สูงอายุและกลุ่มเปราะบาง เป็น การส่งเสริมบทบาทและคุณค่าของ ผู้สูงอายุและกลุ่มเปราะบาง

แนวทางพัฒนาปัจจัยแห่งความสำเร็จในการพัฒนาตำบล จากการวิเคราะห์ GAP Analysis

ที่	ชื่อตำบล ชื่ออำเภอ	ประเด็นการพัฒนาที่เป็น จุดเด่น	เป้าหมาย	ปัญหาที่พบ	สภาพปัญหา	แนวทางพัฒนา
		4.การส่งเสริมด้านสิ่งแวดล้อม/ Circular Economy (การเพิ่ม รายได้หมุนเวียนให้แก่ชุมชน)	-โครงการ Circular Economy workshop เปลี่ยนขยะเป็น เงิน (ปุ๋ยหมักจากฟางข้าว) -โครงการผักข้ามปี	-ความเข้าใจและ การนำไปใช้	-ประชาชนในชุมชนยังไม่เข้าใจ Circular Economy อย่างถ่องแท้ การ ปรับเอามาใช้ในชุมชนจะทำให้เกิด ความสับสน -ความรู้และทักษะในการทำปุ๋ย	-ให้ความรู้และการนำไปใช้ในชุมชนโดย ผู้เชี่ยวชาญ พร้อมสร้างกิจกรรมเพื่อเกิด การเข้าใจง่ายมากขึ้น -อบรมเชิงปฏิบัติการในการทำปุ๋ยหมัก จากฟางข้าว

แนวทางพัฒนาปัจจัยแห่งความสำเร็จในการพัฒนาตำบล จากการวิเคราะห์ GAP Analysis

ท.	ชื่อตำบล ชื่ออำเภอ	ประเด็นการพัฒนาที่เป็น จุดเด่น	เป้าหมาย	ปัญหาที่พบ	สภาพปัญหา	แนวทางพัฒนา
33	ตำบลถืมตอง อำเภอเมือง	1.การพัฒนาสัมมาชีพและสร้าง อาชีพใหม่ (การยกระดับสินค้า OTOP/อาชีพอื่นๆ)	- ดอกไม้จันทร์ -ขนมเทียนแก้ว	-ผลิตภัณฑ์ยังไม่ เป็นที่รู้จักในวง กว้าง	-ผลิตภัณฑ์ที่ทำขึ้นส่วนใหญ่ยังทำใช้ ภายในชุมชน ยังไม่ได้ยกระดับให้เป็น ผลิตภัณฑ์ที่โดดเด่น	-ส่งเสริมทางการผลิตให้ได้คุณภาพ และเพิ่มมูลค่าทางการตลาดให้มาก ขึ้น
		2.การสร้างและพัฒนา Creative Economy (การยกระดับการ ท่องเที่ยว)	-ส่งเสริมอาชีพการอาหารแบบโตะ จีน	- งบประมาณ	- อาชีพการจัดอาหารแบบโตะจีน จะต้องใช้งบประมาณในการรับ ทำอาหารและงานจัดเลี้ยง ดังนั้น จะต้องมีงบประมาณที่สำรองใช้ เนื่องจากชุมชนมีงบประมาณไม่มาก	- จัดงบประมาณเพื่อใช้เป็นทุนสำรองใน การรับจัดงานเลี้ยงและการทำอาหาร
		3. การนำองค์ความรู้ไปช่วย บริการชุมชน (Health Care/ เทคโนโลยีด้านต่างๆ)	- สงเคราะห์เบี้ยยังชีพผู้สูงอายุและคน พิการ - ป้องกันและควบคุมการแพร่ระบาดของ โรคไข้เลือดออก - ตรวจโรคเบาหวานในชุมชน	- ความรู้ความ เข้าใจ - งบประมาณ	- ผู้สูงอายุส่วนใหญ่ยังมีความรู้ความ เข้าใจในเรื่องสงเคราะห์เบี้ยยังชีพ ผู้สูงอายุและคนพิการ - ความรู้และความเข้าใจในการป้องกัน และควบคุมการแพร่ระบาดของโรค ไข้เลือดออก - งบประมาณในการจัดหาแลบตรวจ โรคเบาหวาน ไม่เพียงพอ	- จัดอบรมเชิงปฏิบัติการเพื่อสร้างความ เข้าใจในเรื่องสงเคราะห์เบี้ยยังชีพ ผู้สูงอายุและคนพิการ - จัดอบรมเชิงปฏิบัติการเพื่อสร้างความ เข้าใจในการป้องกันและควบคุมการแพร่ ระบาดของโรคไข้เลือดออก - จัดหารงบประมาณเพิ่มเติมเพื่อซื้อแลบ ตรวจโรคเบาหวาน ให้เพียงพอต่อชุมชน
		4.การส่งเสริมด้านสิ่งแวดล้อม/ Circular Economy (การเพิ่ม รายได้หมุนเวียนให้แก่ชุมชน)	- การปลูกผักปลอดสารพิษในระดับ ครัวเรือน - การแปรรูปผลผลิตจากพืชและสัตว์	-ความรู้และทักษะ	-ประชาชนยังขาดความรู้และทักษะ การปลูกผักปลอดสารพิษในระดับ ครัวเรือน -ขาดความรู้และทักษะการแปรรูป ผลผลิตจากพืชและสัตว์	-อบรม ให้ความรู้เชิงปฏิบัติการแก่ชุมชน เพื่อเพิ่มทักษะและความรู้การปลูกผัก ปลอดสารพิษในระดับครัวเรือน - อบรม ให้ความรู้เชิงปฏิบัติการแก่ชุมชน เพื่อเพิ่มทักษะและความรู้การแปรรูป ผลผลิตจากพืชและสัตว์

แนวทางพัฒนาปัจจัยแห่งความสำเร็จในการพัฒนาตำบล จากการวิเคราะห์ GAP Analysis

ที่	ชื่อตำบล ชื่ออำเภอ	ประเด็นการพัฒนาที่เป็น จุดเด่น	เป้าหมาย	ปัญหาที่พบ	สภาพปัญหา	แนวทางพัฒนา
34	ตำบลนาขาว อำเภอเมือง	1.การพัฒนาสัมมาชีพและสร้าง อาชีพใหม่ (การยกระดับสินค้า OTOP/อาชีพอื่นๆ)	-ผลิตภัณฑ์จากการย้อมสีธรรมชาติ - ผลิตภัณฑ์จากการย้อมด้วยวิธี Eco- printing - ผลิตภัณฑ์จากสมุนไพร เช่น เครื่องสำอาง น้ำมันโพล สมุนไพรแช่ เท้า เป็นต้น - น้ำพริกชะปะนาขาว - ผลิตภัณฑ์จากผ้าตาโก้ - ผลิตภัณฑ์จากจักสาน	-การผลิตสินค้า -การตลาด	-ชุมชนยังขาดความรู้ เทคนิค ในการ ออกแบบโลโก้ บรรจุภัณฑ์ และสร้าง ผลิตภัณฑ์ที่มีคุณภาพสูงเพื่อยกระดับ ให้เป็นผลิตภัณฑ์ชุมชนที่มีคุณภาพสูง -การทำมาค้าขายผ่านช่องทาง ต่างๆ มีน้อย อีกทั้งความเข้าใจและ ช่องทางการสร้างการตลาดขาย ออนไลน์หรือการตลาดรูปแบบอื่นๆ ยัง มีน้อย	-กิจกรรมการอบรมเพื่อให้ความรู้ ทักษะ และเทคนิคในการออกแบบออกแบบโล โก้ บรรจุภัณฑ์ และสร้างผลิตภัณฑ์ให้มี คุณภาพ ทันสมัยและเป็นที่ต้องการของ ผู้บริโภค -ประชาสัมพันธ์ ผลักดันให้ผลิตภัณฑ์เป็น ที่รู้จักเพื่อยกระดับให้เป็นผลิตภัณฑ์ ชุมชน และจัดอบรมการสร้างตลาดใน หลายๆรูปแบบให้แก่ชุมชน อีกทั้งสร้าง ช่องทางในการจัดจำหน่ายผลิตภัณฑ์
		2.การสร้างและพัฒนา Creative Economy (การยกระดับการ ท่องเที่ยว)	- ทริปท่องเที่ยว “นั่งสามล้อผ่อวิถีนาขาว”	-การประชาสัมพันธ์	-ขาดการประชาสัมพันธ์ที่เพียงพอ นักท่องเที่ยวยังไม่รู้จักเท่าที่ควร	-ส่งเสริมประชาสัมพันธ์การท่องเที่ยว เพื่อดึงดูดนักท่องเที่ยวทุกช่องทาง - พัฒนาเส้นทางการท่องเที่ยวให้สวยงาม และดึงดูดนักท่องเที่ยว
		3. การนำองค์ความรู้ไปช่วย บริการชุมชน (Health Care/ เทคโนโลยีด้านต่างๆ)	-กิจกรรมการทำน้ำสมุนไพรและทำตุ ล้านนา -กิจกรรมทำน้ำพริกสมุนไพรชะปะและ เต็นด้านโรค	- การ ประชาสัมพันธ์ โครงการ - งบประมาณ	- ประชาสัมพันธ์โครงการเพื่อให้ ประชากรในชุมชนมาร่วมกิจกรรมยังไม่ ทั่วถึง ซึ่งทำให้มีผู้ร่วมกิจกรรมไม่มาก เท่าที่ควร - ในการกิจกรรมดังกล่าวจะต้องมี งบประมาณในการจัดทำวัสดุเพื่อ สร้างผลิตภัณฑ์ ซึ่งไม่เพียงพอ	- ประชาสัมพันธ์โครงการให้ประชาชนใน ชุมชนได้รับรู้ข้อดีของกิจกรรมดังกล่าว และมาเข้าร่วมกิจกรรมให้มากที่สุด - จัดสรรงบประมาณเพิ่มเติมเพื่อให้ กิจกรรมดังกล่าวได้มีผลสำเร็จและต่อ ยอตได้

แนวทางพัฒนาปัจจัยแห่งความสำเร็จในการพัฒนาตำบล จากการวิเคราะห์ GAP Analysis

ที่	ชื่อตำบล ชื่ออำเภอ	ประเด็นการพัฒนาที่เป็น จุดเด่น	เป้าหมาย	ปัญหาที่พบ	สภาพปัญหา	แนวทางพัฒนา
		4.การส่งเสริมด้านสิ่งแวดล้อม/ Circular Economy (การเพิ่ม รายได้หมุนเวียนให้แก่ชุมชน)	<ul style="list-style-type: none"> - กิจกรรมปลูกผักข้ามปีเพื่อความมั่นคงทางอาหารของคนในชุมชน - กิจกรรมทำน้ำมันโพลและสมุนไพรตากแห้ง 	<ul style="list-style-type: none"> - งบประมาณในการจัดหาต้นกล้าสำหรับปลูกผัก 	<ul style="list-style-type: none"> - งบประมาณในการจัดหาต้นกล้าสำหรับปลูกผักพร้อมทั้งการให้ความรู้ในการปลูกและดูแลรักษา 	<ul style="list-style-type: none"> - จัดงบประมาณทั้งทางด้านการจัดหาต้นกล้าผัก วัสดุคิบสมุนไพร และวิทยากรสำหรับให้ความรู้ในการปลูกและดูแลรักษา

แนวทางพัฒนาปัจจัยแห่งความสำเร็จในการพัฒนาตำบล จากการวิเคราะห์ GAP Analysis

ที่	ชื่อตำบล ชื่ออำเภอ	ประเด็นการพัฒนาที่เป็น จุดเด่น	เป้าหมาย	ปัญหาที่พบ	สภาพปัญหา	แนวทางพัฒนา
35	ตำบลในเวียง อำเภอเมือง	1.การพัฒนาสัมมาชีพและสร้าง อาชีพใหม่ (การยกระดับสินค้า OTOP/อาชีพอื่นๆ)	-	-	-	-
		2.การสร้างและพัฒนา Creative Economy (การยกระดับการ ท่องเที่ยว)	ท่องเที่ยวจังหวัดน่าน - งานประเพณีแข่งเรือ “ชิงถ้วย พระราชทาน” จังหวัดน่าน เฉลิมฉลอง กลิ่นพระราชทาน - โครงการส่งเสริมและพัฒนาเส้นทาง จักรยานเพื่อการท่องเที่ยวเชื่อมสอง เมืองเก่าน่าน “ไหว้พระ ๙ วัด ชมแก้ววิดี ชีวิต ๙ กิโลเมตร” - โครงการประดับตกแต่งแสงสว่าง สำหรับการท่องเที่ยวเชิงวัฒนธรรมใน เวลากลางคืนในเขตเมืองเก่าน่าน - โครงการส่งเสริมการแข่งขันเชื่อม ความสัมพันธ์มิตรระหว่างกลุ่มประเทศ กลุ่มน้ำโขง - โครงการประเพณีลอยกระทง - โครงการพิธีแห่เทียนพรรษา	- การ ประชาสัมพันธ์	-การท่องเที่ยวจังหวัดน่าน ในช่วงเวลา ที่ผ่านมาถือว่าอยู่ในระดับดีมาก แต่ โดยรวมจะไปอยู่ในส่วนของการ ท่องเที่ยวธรรมชาติ สถานที่ต่างๆ ในช่วงฤดูหนาวเป็นส่วนใหญ่ ส่วน ทางด้านประเพณี วัฒนธรรม นักท่องเที่ยวจากต่างพื้นที่ ยังไม่เป็นที่ นิยมเท่าที่ควร	- ทำการประชาสัมพันธ์ในทุกช่องทาง สนับสนุนให้มีกิจกรรมการท่องเที่ยวใน จังหวัดน่าน ที่จะสามารถเที่ยวได้ทุก ฤดูกาล ทุกเทศกาลตลอดทั้งปี

แนวทางพัฒนาปัจจัยแห่งความสำเร็จในการพัฒนาตำบล จากการวิเคราะห์ GAP Analysis

ที่	ชื่อตำบล ชื่ออำเภอ	ประเด็นการพัฒนาที่เป็น จุดเด่น	เป้าหมาย	ปัญหาที่พบ	สภาพปัญหา	แนวทางพัฒนา
			<ul style="list-style-type: none"> - โครงการสนับสนุนสืบชะตาหลวงให้กับวัดพระธาตุช้างค้ำวรวิหารและวัดมิ่งเมือง - โครงการสนับสนุนสืบสานประเพณียี่เป็ง กับวัดโนเขตเทศบาลเมืองน่าน - โครงการหนานนี้กระชับรักที่น่าน 			
		3. การนำองค์ความรู้ไปช่วยบริการชุมชน (Health Care/เทคโนโลยีด้านต่างๆ)	-	-	-	-
		4.การส่งเสริมด้านสิ่งแวดล้อม/ Circular Economy (การเพิ่มรายได้หมุนเวียนให้แก่ชุมชน)	-	-	-	-

แนวทางพัฒนาปัจจัยแห่งความสำเร็จในการพัฒนาตำบล จากการวิเคราะห์ GAP Analysis

ที่	ชื่อตำบล ชื่ออำเภอ	ประเด็นการพัฒนาที่เป็น จุดเด่น	เป้าหมาย	ปัญหาที่พบ	สภาพปัญหา	แนวทางพัฒนา
36	ตำบลบ่อ อำเภอเมือง	1.การพัฒนาสัมมาชีพและสร้าง อาชีพใหม่ (การยกระดับสินค้า OTOP/อาชีพอื่นๆ)	- สบู่รังไหม - ผลิตภัณฑ์จากไม้ไผ่ (หมวก) - ผลิตภัณฑ์การแปรรูป กล้วย - ข้าวแคบ	-การผลิตสินค้า -การตลาด	-ชุมชนจะต้องผลิตสินค้าเพื่อยกระดับ ให้เป็นผลิตภัณฑ์ที่มีคุณภาพสูง และ แข่งขันกับชุมชนอื่นเพราะผลิตภัณฑ์ยังไม่ เป็นเอกลักษณ์ พบเห็นได้ทั่วไป -การตลาดยังขาดความรู้เรื่องการ ออกแบบโลโก้และออกแบบ packaging การจำหน่าย ช่องทางการ สร้างการตลาดขายออนไลน์หรือ การตลาดรูปแบบอื่นๆ ยังมีน้อย	-กิจกรรมการอบรมเพื่อให้ความรู้ ทักษะ และเทคนิคในการออกแบบและสร้าง สินค้าให้มีคุณภาพ ทันสมัยและเป็นที่ ต้องการของผู้บริโภค -ประชาสัมพันธ์ ผลักดันให้ผลิตภัณฑ์เป็น ที่รู้จักเพื่อยกระดับให้เป็นผลิตภัณฑ์ ชุมชน และจัดอบรมการสร้างตลาดใน หลายๆรูปแบบให้แก่ชุมชน อีกทั้งสร้าง ช่องทางในการจัดจำหน่ายผลิตภัณฑ์
		2.การสร้างและพัฒนา Creative Economy (การยกระดับการ ท่องเที่ยว)	-	-	-	-
		3. การนำองค์ความรู้ไปช่วย บริการชุมชน (Health Care/ เทคโนโลยีด้านต่างๆ)	- ผลิตภัณฑ์จักสานของผู้สูงอายุ - โครงการความรู้กฎหมายการทะเลาะ วิวาทและการลัทธิพร้อ	- ทักษะของ ผู้สูงอายุ - ความรู้ความ เข้าใจ	- ผลิตภัณฑ์จักสานต้องใช้ทักษะในการ ผลิต ผู้สูงอายุบางท่านยังไม่มีทักษะมา ก่อนทำให้ผลิตงานได้ช้า - ในเรื่องกฎหมายเป็นเรื่องที่เข้าใจยาก ทำให้เกิดความสับสนได้	- ให้ความรู้ อบรมในเชิงปฏิบัติการเพื่อ เพิ่มทักษะให้แก่ผู้สูงอายุ - ให้ความรู้ ความเข้าใจในเรื่องกฎหมาย การทะเลาะวิวาทและการลัทธิพร้อ โดย ใช้ผู้เชี่ยวชาญ และควรจัดอบรมให้แก่ กำนัน ผู้ใหญ่บ้าน หรือ ผู้ช่วยผู้ใหญ่บ้าน ก่อน จะได้ไปใช้ในภายในชุมชนตัวเองได้

แนวทางพัฒนาปัจจัยแห่งความสำเร็จในการพัฒนาตำบล จากการวิเคราะห์ GAP Analysis

ที่	ชื่อตำบล ชื่ออำเภอ	ประเด็นการพัฒนาที่เป็น จุดเด่น	เป้าหมาย	ปัญหาที่พบ	สภาพปัญหา	แนวทางพัฒนา
		4.การส่งเสริมด้านสิ่งแวดล้อม/ Circular Economy (การเพิ่ม รายได้หมุนเวียนให้แก่ชุมชน)	- โครงการทำปุ๋ยหมักอินทรีย์ - โครงการบ้านพอเพียงชนบท	- ความรู้ความ เข้าใจ	- ประชาชนยังขาดความรู้ความเข้าใจ และขาดทักษะทั้งการทำปุ๋ยหมัก อินทรีย์ และเศรษฐกิจพอเพียง	- จัดการอบรมเชิงปฏิบัติการเพื่อให้ ความรู้และทักษะต่างๆ ได้นำไปใช้ เพื่อให้เกิดประโยชน์สูงสุด

แนวทางพัฒนาปัจจัยแห่งความสำเร็จในการพัฒนาตำบล จากการวิเคราะห์ GAP Analysis

ที่	ชื่อตำบล ชื่ออำเภอ	ประเด็นการพัฒนาที่เป็น จุดเด่น	เป้าหมาย	ปัญหาที่พบ	สภาพปัญหา	แนวทางพัฒนา
37	ตำบลบ่อสวก อำเภอเมือง	1.การพัฒนาสัมมาอาชีพและสร้าง อาชีพใหม่ (การยกระดับสินค้า OTOP/อาชีพอื่นๆ)	- ผลิตภัณฑ์ผ้าฝ้ายย้อมสีธรรมชาติ - ผลิตภัณฑ์ผงนัวจากผักไชยา - ผลิตภัณฑ์แปรรูปเห็ดนางฟ้า - ผลิตภัณฑ์เซรามิซึนใหม่ - ผลิตภัณฑ์ผ้าทอ - ผลิตภัณฑ์จากหญ้าเอ็นยืด	-การผลิตสินค้า -การตลาด	-ชุมชนยังขาดความรู้ เทคนิคการผลิต การแปรรูปผลิตภัณฑ์ การออกแบบโล โก้ บรรจุภัณฑ์ เพื่อยกระดับให้เป็น ผลิตภัณฑ์ชุมชนที่มีคุณภาพสูง -การทำารประชาสัมพันธ์ผ่านช่องทาง ต่างๆ มีน้อย อีกทั้งความเข้าใจและช่อง ทางการสร้างการตลาดขายออนไลน์ หรือการตลาดรูปแบบอื่นๆ ยังมีน้อย	-กิจกรรมการอบรมเพื่อให้ความรู้ ทักษะ และเทคนิคในการออกแบบและสร้าง ผลิตภัณฑ์ โลโก้ บรรจุภัณฑ์ ให้มีคุณภาพ ทันสมัยและเป็นที่ต้องการของผู้บริโภค -ประชาสัมพันธ์ ผลักดันให้ผลิตภัณฑ์เป็น ที่รู้จักเพื่อยกระดับให้เป็นผลิตภัณฑ์ ชุมชน และจัดอบรมการสร้างตลาดใน หลายๆรูปแบบให้แก่ชุมชน อีกทั้งสร้าง ช่องทางในการจัดจำหน่ายผลิตภัณฑ์
		2.การสร้างและพัฒนา Creative Economy (การยกระดับการ ท่องเที่ยว)	- การท่องเที่ยวเกษตรปลอดภัยเชิง สร้างสรรค์ในตำบลบ่อสวก	-การประชาสัมพันธ์	-เส้นทางการท่องเที่ยวเกษตรปลอดภัย เชิงสร้างสรรค์ในตำบลบ่อสวกยังเป็น เส้นทางใหม่ ที่จะใช้ท่องเที่ยว นักท่องเที่ยวยังไม่รู้จักเท่าที่ควร	-ส่งเสริมประชาสัมพันธ์การท่องเที่ยว เพื่อดึงดูดนักท่องเที่ยวทุกช่องทาง - พัฒนาเส้นทางการท่องเที่ยวให้สวยงาม และดึงดูดนักท่องเที่ยว
		3. การนำองค์ความรู้ไปช่วย บริการชุมชน (Health Care/ เทคโนโลยีด้านต่างๆ)	- กิจกรรมส่งเสริมสัมมาอาชีพให้กับ ผู้สูงอายุ กลุ่มเปราะบาง(สมุนไพรรักษา เท้าและน้ำมันมะกูด) - กิจกรรมส่งเสริมสัมมาอาชีพให้กับ ผู้สูงอายุ กลุ่มเปราะบาง(แปรรูปเห็ด นางฟ้าและชาลาเปาจากเห็ด) -หมู่บ้านต้นแบบ ชุมชนที่เป็นมิตรกับ ผู้สูงอายุ	- ความรู้และทักษะ - งบประมาณ สำหรับการต่อยอด เพื่อเป็นอาชีพ	-ประชาชน ผู้สูงอายุ กลุ่มเปราะบางยัง ขาดความรู้และทักษะ ในการสร้าง ผลิตภัณฑ์ - กิจกรรมทุกกิจกรรมเป็นช่องทางใน การสร้าง อาชีพ ในอนาคต ของ ประชาชน ผู้สูงอายุ กลุ่มเปราะบาง ซึ่ง จะต้องใช้งบประมาณเพื่อการต่อยอด ในปีต่อไป	- อบรมเชิงปฏิบัติการโดยวิทยากรที่ สามารถให้ความรู้และทักษะแก่ผู้เข้าร่วม อบรมได้ - หางบประมาณเพื่อต่อยอด สนับสนุน เพื่อเป็นช่องทางในการสร้างอาชีพใน อนาคตของ ประชาชน ผู้สูงอายุ กลุ่ม เปราะบาง

แนวทางพัฒนาปัจจัยแห่งความสำเร็จในการพัฒนาตำบล จากการวิเคราะห์ GAP Analysis

ที่	ชื่อตำบล ชื่ออำเภอ	ประเด็นการพัฒนาที่เป็น จุดเด่น	เป้าหมาย	ปัญหาที่พบ	สภาพปัญหา	แนวทางพัฒนา
		4.การส่งเสริมด้านสิ่งแวดล้อม/ Circular Economy (การเพิ่ม รายได้หมุนเวียนให้แก่ชุมชน)	- การเพิ่มมูลค่าเศษวัสดุเหลือใช้ (ปุ๋ย หมักและน้ำหมัก) - โรคและแมลงศัตรูที่สำคัญและการ ป้องกันโดยใช้สารสกัดสมุนไพรพื้นบ้าน	- ความรู้ความ เข้าใจ	- ประชาชนยังขาดความรู้ความเข้าใจ และขาดทักษะทั้งการทำปุ๋ยหมักและ น้ำหมัก รวมถึงสารสกัดสมุนไพร พื้นบ้านเพื่อป้องกันโรคและแมลงศัตรู ที่สำคัญ	- จัดการอบรมเชิงปฏิบัติการโดยวิทยากร ที่เชี่ยวชาญ เพื่อให้ความรู้และทักษะ ต่างๆ จะได้นำไปใช้เพื่อให้เกิดประโยชน์ สูงสุด

แนวทางพัฒนาปัจจัยแห่งความสำเร็จในการพัฒนาตำบล จากการวิเคราะห์ GAP Analysis

ท.	ชื่อตำบล ชื่ออำเภอ	ประเด็นการพัฒนาที่เป็น จุดเด่น	เป้าหมาย	ปัญหาที่พบ	สภาพปัญหา	แนวทางพัฒนา
38	ตำบลผาลิ่งห์ อำเภอเมือง	1.การพัฒนาสัมมาชีพและสร้าง อาชีพใหม่ (การยกระดับสินค้า OTOP/อาชีพอื่นๆ)	- โครงการส่งเสริมผลิตภัณฑ์ตำบล	- ผลิตภัณฑ์ที่จะใช้ ยกระดับสินค้า OTOP	- ชุมชนยังไม่สามารถหาผลิตภัณฑ์ที่จะ ใช้ยกระดับสินค้า OTOP ในตำบลได้	- หาผลิตภัณฑ์ที่จะใช้ยกระดับสินค้า OTOP ในตำบลได้เพื่อจะใช้เพื่อหารายได้ เพิ่ม อาจจะต้องใช้ผู้เชี่ยวชาญไปช่วย ชุมชน
		2.การสร้างและพัฒนา Creative Economy (การยกระดับการ ท่องเที่ยว)	-	-	-	-
		3. การนำองค์ความรู้ไปช่วย บริการชุมชน (Health Care/ เทคโนโลยีด้านต่างๆ)	- โครงการอบรมนวดแผนไทย - โครงการสินค้าชุมชนหรือตลาดนัดริม ทาง - โครงการเบี้ยยังชีพผู้สูงอายุ ผู้พิการ	- ความรู้และทักษะ - งบประมาณ	- ขาดความรู้และทักษะการนวดแผน ไทยที่ถูกต้องและสามารถจะเป็นอาชีพ เสริมได้ - โครงการสินค้าชุมชนหรือตลาดนัดริม ทาง และ โครงการเบี้ยยังชีพผู้สูงอายุ ผู้ พิการ เป็นโครงการที่ต้องใช้ งบประมาณเพื่อใช้ในโครงการ ค่อนข้างมาก ซึ่งในหน่วยงานมี ประมาณที่จำกัดจึงทำให้โครงการไม่ ต่อเนื่อง	- อบรมเชิงปฏิบัติการเกี่ยวกับการนวด แผนไทยเพื่อเพิ่มทักษะและสามารถนำไป ประกอบเป็นอาชีพเสริมได้ - จัดหางบประมาณเพิ่มสำหรับโครงการ สินค้าชุมชนหรือตลาดนัดริมทาง และ โครงการเบี้ยยังชีพผู้สูงอายุ ผู้พิการ เพื่อให้โครงการเป็นไปอย่างราบรื่น จะ ต่อเนื่อง
		4.การส่งเสริมด้านสิ่งแวดล้อม/ Circular Economy (การเพิ่ม รายได้หมุนเวียนให้แก่ชุมชน)	-โครงการปลูกผักปลอดสารพิษ - ศูนย์การเรียนรู้การเกษตรตาม แนวทางปรัชญาเศรษฐกิจพอเพียง	- ความรู้ ความ เข้าใจ	- ประชาชนขาดความรู้ ความเข้าใจที่ แท้จริงของการเกษตรตามแนวทาง ปรัชญาเศรษฐกิจพอเพียง และ การปลูก ผักปลอดสารพิษที่ถูกต้อง	- อบรมเชิงปฏิบัติการให้แก่ประชาชน เพื่อต่อยอดเป็นอาชีพและรายได้เสริมได้

แนวทางพัฒนาปัจจัยแห่งความสำเร็จในการพัฒนาตำบล จากการวิเคราะห์ GAP Analysis

ที่	ชื่อตำบล ชื่ออำเภอ	ประเด็นการพัฒนาที่เป็น จุดเด่น	เป้าหมาย	ปัญหาที่พบ	สภาพปัญหา	แนวทางพัฒนา
39	ตำบลเรือง อำเภอเมือง	1.การพัฒนาสัมมาชีพและสร้าง อาชีพใหม่ (การยกระดับสินค้า OTOP/อาชีพอื่นๆ)	-	-	-	-
		2.การสร้างและพัฒนา Creative Economy (การยกระดับการ ท่องเที่ยว)	-	-	-	-
		3. การนำองค์ความรู้ไปช่วย บริการชุมชน (Health Care/ เทคโนโลยีด้านต่างๆ)	- โรงเรียนผู้สูงอายุตำบลเรือง - โรงเรียนส่งเสริมสุขภาพ - โครงการพัฒนาอาชีพและฝีมือ แรงงาน(ช่างตัดผม เสริมสวย) - การจัดการบัญชีกองทุนหมู่บ้านด้วย โปรแกรมไมโครซอฟต์เอกเซล	- ความรู้และทักษะ	- ประชาชนยังขาดความรู้และทักษะใน การพัฒนาอาชีพ และการจัดการบัญชี กองทุนหมู่บ้านด้วยโปรแกรม ไมโครซอฟต์เอกเซล	- อบรมเชิงปฏิบัติการเพื่อความรู้และ ทักษะในการพัฒนาอาชีพ และการ จัดการบัญชีกองทุนหมู่บ้านด้วยโปรแกรม ไมโครซอฟต์เอกเซล
		4.การส่งเสริมด้านสิ่งแวดล้อม/ Circular Economy (การเพิ่ม รายได้หมุนเวียนให้แก่ชุมชน)	- โครงการฝึกอบรมจิตอาสาภัยพิบัติ - การพัฒนาระบบต้นแบบเพื่อการ กำจัดขยะด้วยถังหมุนหมัก	- งบประมาณ	- อาสาภัยพิบัติและการสร้าง การ พัฒนาระบบต้นแบบเพื่อกำจัดขยะ ด้วยถังหมุนหมัก ต้องใช้งบประมาณ เพื่อให้โครงการต่อเนื่อง	- จัดหางบประมาณเพื่อใช้ในโครงการทั้ง ฝึกอบรมจิตอาสาภัยพิบัติ และการพัฒนา ระบบต้นแบบเพื่อกำจัดขยะด้วยถัง หมุนหมัก เพื่อให้โครงการดำเนินไปอย่าง ต่อเนื่องและต่อยอดในชุมชนต่อไป

แนวทางพัฒนาปัจจัยแห่งความสำเร็จในการพัฒนาตำบล จากการวิเคราะห์ GAP Analysis

ที่	ชื่อตำบล ชื่ออำเภอ	ประเด็นการพัฒนาที่เป็น จุดเด่น	เป้าหมาย	ปัญหาที่พบ	สภาพปัญหา	แนวทางพัฒนา
40	ตำบลสะเนียง อำเภอเมือง	1.การพัฒนาสัมมาชีพและสร้าง อาชีพใหม่ (การยกระดับสินค้า OTOP/อาชีพอื่นๆ)	- กระเป๋าผ้าลายเขียนเทียน - เครื่องประดับเงิน - ปลอกผ้าหุ้มแก้ว - กระเป๋าผ้าสไตรล์ญี่ปุ่น - ผ้าคลุมสไตรล์ญี่ปุ่น(ยูกาตะ) - ผลิตภัณฑ์ผ้าปัก - แหวนหัตถ์นางฟ้า - ข้าวปุกปัก - น้ำพริกเห็ดแม่ฮ้อย - อ้วเมี่ยน น้ำเต้าหู้	- การตลาด	- การทำการประชาสัมพันธ์ผ่านช่องทาง ต่างๆและช่องทางการสร้างการตลาด ขายออนไลน์หรือการตลาดรูปแบบ อื่นๆ ยังมีน้อย	- ประชาสัมพันธ์ ผลักดันให้ผลิตภัณฑ์เป็น ที่รู้จัก เพื่อยกระดับให้เป็นผลิตภัณฑ์ ชุมชน และจัดอบรมการสร้างตลาดใน หลายๆรูปแบบให้แก่ชุมชน อีกทั้งสร้าง ช่องทางในการจัดจำหน่ายผลิตภัณฑ์
		2.การสร้างและพัฒนา Creative Economy (การยกระดับการ ท่องเที่ยว)	- การท่องเที่ยวกิจกรรมการสร้างสินค้า OTOP	- การ ประชาสัมพันธ์	- การท่องเที่ยวการท่องเที่ยวกิจกรรม การสร้างสินค้า OTOP จะเป็นที่น่าสนใจ เมื่อสินค้า OTOP ของตำบลมีชื่อเสียง	- ประชาสัมพันธ์สินค้าให้มีชื่อเสียง อีกทั้ง ประชาสัมพันธ์การท่องเที่ยวเพิ่มเติมใน หลายๆช่องทาง เพื่อให้นักท่องเที่ยวได้ รู้จักและเข้ามาท่องเที่ยว
		3. การนำองค์ความรู้ไปช่วย บริการชุมชน (Health Care/ เทคโนโลยีด้านต่างๆ)	- โครงการสุขภาพสูงวัย (อบรมทำลูก ประคบสมุนไพร น้ำสมุนไพรพื้นบ้าน)	- ความรู้และทักษะ	- ผู้สูงวัยหรือประชาชนที่ร่วมกิจกรรม ขาดความรู้และทักษะ	- อบรมเชิงปฏิบัติการเพื่อเพิ่มทักษะในการ ทำลูกประคบสมุนไพร น้ำสมุนไพรพื้นบ้าน เพื่อต่อยอดให้เป็นรายได้เสริมต่อไป
		4.การส่งเสริมด้านสิ่งแวดล้อม/ Circular Economy (การเพิ่ม รายได้หมุนเวียนให้แก่ชุมชน)	- โครงการเปลี่ยนขยะให้เป็นเงิน - โครงการผักข้ามปี	- ความรู้ความ เข้าใจและทักษะ	- ประชาชนยังขาดความรู้ความเข้าใจ ในเรื่องการแยกขยะ การนำขยะไปใช้ ประโยชน์ให้สูงสุด การขยายพันธุ์พืช และการปลูกพืชผัก	- อบรมเชิงปฏิบัติเพื่อให้ความรู้และเพิ่ม ทักษะในเรื่องการแยกขยะ การนำขยะไป ใช้ให้เกิดประโยชน์สูงสุด การอนุรักษ์ การขยายพันธุ์พืชและการปลูกพืชผัก เพื่อต่อยอดไปใช้ในชีวิตประจำวันได้

แนวทางพัฒนาปัจจัยแห่งความสำเร็จในการพัฒนาตำบล จากการวิเคราะห์ GAP Analysis

ที่	ชื่อตำบล ชื่ออำเภอ	ประเด็นการพัฒนาที่เป็น จุดเด่น	เป้าหมาย	ปัญหาที่พบ	สภาพปัญหา	แนวทางพัฒนา
41	ตำบลกลางเวียง อำเภอเวียง สา	1.การพัฒนาสัมมาชีพและสร้าง อาชีพใหม่ (การยกระดับสินค้า OTOP/อาชีพอื่นๆ)	-ผ้ามัดย้อมสีธรรมชาติ ธรรมงาม - น้ำพริกกากหมู ลำแต้วเวียงป้อ -Boxset หัวเรือแข่งเอกลักษณ์น่าน -ยานวดสมุนไพร คนกลางเวียง -ผงสมุนไพรแช่เท้าสุขภาพ -น้ำพริกปลาปลาลาบปลา	- ผลิตภัณฑ์ - การตลาด	-สินค้ามีเอกลักษณ์สามารถยกระดับ คุณภาพได้ หากเพิ่มเรื่องบรรจุภัณฑ์ สินค้าให้สวยงามและทันสมัย -ให้ผู้บริโภคไม่สามารถเข้าถึงสินค้า และการทำการประชาสัมพันธ์ผ่าน ช่องทางต่างๆ มีน้อย ทำให้ผู้บริโภคไม่ รู้จักแบรนด์และสินค้า อีกทั้งช่องทาง ในการจัดจำหน่ายมีไม่มาก	-การอบรมความรู้และทักษะที่ ส่งเสริมการยกระดับผลิตภัณฑ์ ชุมชน การออกแบบผลิตภัณฑ์, บรรจุ ภัณฑ์, โลโก้, การตลาดออนไลน์, การจัดแสดงสินค้า/ผลิตภัณฑ์ฯ -การอบรมความรู้และทักษะที่ ส่งเสริมการเป็นผู้ประกอบการ เพื่อหาช่องทางจำหน่ายที่หลากหลาย
		2.การสร้างและพัฒนา Creative Economy (การยกระดับการ ท่องเที่ยว)	- โครงการการท่องเที่ยวเชิงสร้างสรรค์ การทำลาบ	-การประชาสัมพันธ์	-ขาดการประชาสัมพันธ์การท่องเที่ยว เชิงสร้างสรรค์ ที่ดีพอ นักท่องเที่ยวยังไม่ รู้จักการท่องเที่ยวในรูปแบบนี้	- การอบรมความรู้และทักษะที่ ส่งเสริมการยกระดับการท่องเที่ยวเชิง สร้างสรรค์ ให้แก่ประชาชนในพื้นที่ เช่น การพัฒนานักสื่อความหมาย/ไกด์ท้องถิ่น , ความรู้เกี่ยวกับการท่องเที่ยวชุมชน และ การท่องเที่ยวเชิงสร้างสรรค์ -ส่งเสริมประชาสัมพันธ์การท่องเที่ยว ชุมชนเชิงสร้างสรรค์ เพื่อดึงดูด นักท่องเที่ยวทุกช่องทาง
		3. การนำองค์ความรู้ไปช่วย บริการชุมชน (Health Care/ เทคโนโลยีด้านต่างๆ)	-การยกระดับคุณภาพชีวิตของผู้สูงอายุ และกลุ่มเปราะบาง การส่งเสริมอาชีพ ยาสมุนไพร	-ความรู้และทักษะ	-กลุ่มผู้สูงอายุและกลุ่มเปราะบาง ไม่ ค่อยมีโอกาสทำกิจกรรมกลุ่มเพื่อ ยกระดับคุณภาพชีวิต ทำให้ทักษะใน การทำกิจกรรมมีน้อย	-อบรมเชิงปฏิบัติแก่กลุ่มผู้สูงอายุและ กลุ่มเปราะบางเพื่อเพิ่มพูนความรู้และ ทักษะจนสามารถสร้างเป็นรายได้ต่อไป

แนวทางพัฒนาปัจจัยแห่งความสำเร็จในการพัฒนาตำบล จากการวิเคราะห์ GAP Analysis

ที่	ชื่อตำบล ชื่ออำเภอ	ประเด็นการพัฒนาที่เป็น จุดเด่น	เป้าหมาย	ปัญหาที่พบ	สภาพปัญหา	แนวทางพัฒนา
		4.การส่งเสริมด้านสิ่งแวดล้อม/ Circular Economy (การเพิ่ม รายได้หมุนเวียนให้แก่ชุมชน)	- โครงการเศรษฐกิจพอเพียงเพื่อความ มั่นคงทางอาหาร - โครงการผักข้ามปี	-ความรู้ความเข้าใจ	-เกษตรกรขาดทักษะและความรู้ใน เรื่องเศรษฐกิจพอเพียงเพื่อความมั่นคง ทางอาหารและการปลูกพืชไว้ใน ครัวเรือน	-การอบรมเชิงปฏิบัติการเพื่อ เพิ่มทักษะ ความรู้ความเข้าใจเกี่ยวกับ เศรษฐกิจพอเพียงเพื่อความมั่นคงทาง อาหารและการปลูกพืชไว้ในครัวเรือน

แนวทางพัฒนาปัจจัยแห่งความสำเร็จในการพัฒนาตำบล จากการวิเคราะห์ GAP Analysis

ท.ล.	ชื่อตำบล ชื่ออำเภอ	ประเด็นการพัฒนาที่เป็น จุดเด่น	เป้าหมาย	ปัญหาที่พบ	สภาพปัญหา	แนวทางพัฒนา
42	ตำบลซึ้ง อำเภอเวียง สา	1.การพัฒนาสัมมาชีพและสร้าง อาชีพใหม่ (การยกระดับสินค้า OTOP/อาชีพอื่นๆ)	-ผ้าทอ -ผลิตภัณฑ์ขอสมะแขว่น -กล้วยอบเนย	-การตลาด	- สินค้าผ้าทอและกล้วยอบเนยส่วน ใหญ่มีลักษณะใกล้เคียงกันกับที่อื่น ยัง ไม่โดดเด่น รวมทั้งบรรจุภัณฑ์ การหา ช่องทางจำหน่ายในรูปแบบต่างๆ เพื่อ ยกระดับสินค้า และให้ผู้บริโภคได้รู้จัก สินค้าโดยเฉพาะผลิตภัณฑ์ขอสมะ แขว่น เป็นผลิตภัณฑ์ที่มีเอกลักษณ์เป็น จุดแข็งอยู่แล้ว	-การอบรมความรู้และทักษะที่ ส่งเสริมการยกระดับผลิตภัณฑ์ ชุมชน การออกแบบผลิตภัณฑ์, บรรจุ ภัณฑ์, โลโก้, การตลาดออนไลน์และ รูปแบบอื่นๆ อีกทั้งเพิ่มช่องทางการ นำเสนอ เผยแพร่ การจัดแสดงสินค้า/ ผลิตภัณฑ์ฯ เพื่อให้ผู้บริโภคได้เข้าถึง
		2.การสร้างและพัฒนา Creative Economy (การยกระดับการ ท่องเที่ยว)	-การท่องเที่ยวชุมชนเชิงสร้างสรรค์ (วัดซึ้งเจริญ, พระพุทธรูปทองทิพย์, เขตนุรักษ์ปลาและสัตว์ น้ำ, หนองน้ำครก, หาดกิติ, หาดหิน ขาว, ปรากฏการณ์การทอผ้า)	-การประชาสัมพันธ์	-การประชาสัมพันธ์การท่องเที่ยวเชิง สร้างสรรค์ ดังกล่าวยังไม่ดีพอ นักท่องเที่ยวยังไม่รู้จักในวงกว้าง	-ในพื้นที่ตำบลมีจุดแข็งด้านสถานที่ ท่องเที่ยวและธรรมชาติอยู่แล้ว ควรจะ ปรับปรุงให้โดดเด่น เพื่อดึงดูด นักท่องเที่ยวทุกช่องทาง
		3. การนำองค์ความรู้ไปช่วย บริการชุมชน (Health Care/ เทคโนโลยีด้านต่างๆ)	-การพัฒนาระบบที่จะส่งเสริมการ ยกระดับคุณภาพชีวิตของผู้สูงอายุและ กลุ่มเปราะบางด้วยเทคโนโลยี ที่ทันสมัย	-กิจกรรมสำหรับผู้ สูงอายุและกลุ่ม เปราะบาง	-กิจกรรมสำหรับผู้สูงอายุและกลุ่ม เปราะบางยังมีน้อยเกินไป โดย เป้าหมายคือการต่อยอดการท่องเที่ยว ชุมชนเชิงสร้างสรรค์ที่จะเกิดขึ้น เพื่อให้ ผู้สูงอายุและกลุ่มเปราะบาง ได้มี กิจกรรมและยกระดับคุณภาพชีวิต จากรายได้และกิจกรรมในส่วนนี้	-ยกระดับการท่องเที่ยวชุมชนเชิง สร้างสรรค์ให้โดดเด่น ถ้านักท่องเที่ยวเข้า มามากขึ้น จะช่วยยกระดับคุณภาพชีวิต ของผู้สูงอายุและกลุ่มเปราะบางได้ เพราะ บุคคลเหล่านี้สามารถอบรมความรู้และ ทักษะที่

แนวทางพัฒนาปัจจัยแห่งความสำเร็จในการพัฒนาตำบล จากการวิเคราะห์ GAP Analysis

ที่	ชื่อตำบล ชื่ออำเภอ	ประเด็นการพัฒนาที่เป็น จุดเด่น	เป้าหมาย	ปัญหาที่พบ	สภาพปัญหา	แนวทางพัฒนา
						ส่งเสริมการยกระดับการ ท่องเที่ยวเชิงสร้างสรรค์ได้ เช่น การ พัฒนานักสื่อความหมาย/ไกด์ท้องถิ่น, ความรู้เกี่ยวกับการท่องเที่ยวชุมชน
		4.การส่งเสริมด้านสิ่งแวดล้อม/ Circular Economy (การเพิ่ม รายได้หมุนเวียนให้แก่ชุมชน)	-การทำเกษตรปลอดภัยหรือเกษตร อินทรีย์ในกลุ่มเกษตรกรรุ่นใหม่ -การจัดการขยะในชุมชนอย่างยั่งยืน	-ทักษะและความรู้ การทำเกษตร ปลอดภัยหรือ เกษตรอินทรีย์ -ความรู้เรื่องการ จัดการขยะใน ชุมชนอย่างยั่งยืน	-เกษตรกรขาดทักษะและความรู้การทำ เกษตรปลอดภัยหรือเกษตรอินทรีย์ ที่ถูกต้องอย่างถ่องแท้ -ชุมชนยังขาดความรู้และความร่วมมือ ในการจัดการขยะในชุมชน	-การอบรมเชิงปฏิบัติการเพื่อ ส่งเสริมการทำเกษตรปลอดภัย หรือเกษตรอินทรีย์ -การอบรมความรู้และทักษะที่ ส่งเสริมการยกระดับผลิตภัณฑ์ เกษตรอินทรีย์ การออกแบบบรรจุ ภัณฑ์, การตลาดออนไลน์ เป็นต้น - การอบรมเชิงปฏิบัติการเพื่อการจัดการ ขยะในชุมชนอย่างยั่งยืน

แนวทางพัฒนาปัจจัยแห่งความสำเร็จในการพัฒนาตำบล จากการวิเคราะห์ GAP Analysis

ที่	ชื่อตำบล ชื่ออำเภอ	ประเด็นการพัฒนาที่เป็น จุดเด่น	เป้าหมาย	ปัญหาที่พบ	สภาพปัญหา	แนวทางพัฒนา
43	ตำบลตาลชุม อำเภอเวียง สา	1.การพัฒนาสัมมาชีพและสร้าง อาชีพใหม่ (การยกระดับสินค้า OTOP/อาชีพอื่นๆ)	- กล้วยฉาบ - ข้าวเกรียบ - น้ำพริก	-การผลิตสินค้า -การตลาด	-ชุมชนจะต้องผลิตสินค้าเพื่อยกระดับ ให้เป็นผลิตภัณฑ์ที่มีคุณภาพสูง และ แข่งขันกับชุมชนอื่นเพราะผลิตภัณฑ์ยังไม่ เป็นเอกลักษณ์ พบเห็นได้ทั่วไป -การตลาดยังขาดความรู้เรื่องการ ออกแบบ โลโก้ และ ออกแบบ packaging การจำหน่าย ช่องทางการ สร้างการตลาดขายออนไลน์ หรือ การตลาดรูปแบบอื่นๆ ยังมีน้อย	-กิจกรรมการอบรมเพื่อให้ความรู้ ทักษะ และเทคนิคในการออกแบบและสร้าง สินค้า ให้มีคุณภาพ ทันสมัยและเป็น ที่ต้องการของผู้บริโภค -ประชาสัมพันธ์ ผลักดันให้ผลิตภัณฑ์เป็น ที่รู้จักเพื่อยกระดับให้เป็นผลิตภัณฑ์ ชุมชน และจัดอบรมการสร้างตลาดใน หลายๆรูปแบบให้แก่ชุมชน อีกทั้งสร้าง ช่องทางในการจัดจำหน่ายผลิตภัณฑ์
		2.การสร้างและพัฒนา Creative Economy (การยกระดับการ ท่องเที่ยว)	- การท่องเที่ยวเชิงสร้างสรรค์ ตำบล ตาลชุม	-การประชาสัมพันธ์	-ขาดการประชาสัมพันธ์ที่เพียงพอ นักท่องเที่ยวยังไม่รู้จักเท่าที่ควร	-ส่งเสริมประชาสัมพันธ์การท่องเที่ยว เพื่อดึงดูดนักท่องเที่ยวทุกช่องทาง -จัดอบรมเชิงปฏิบัติการเพื่อพัฒนา เส้นทางท่องเที่ยวและสร้างเครือข่าย การท่องเที่ยวเชิงสร้างสรรค์
		3. การนำองค์ความรู้ไปช่วย บริการชุมชน (Health Care/ เทคโนโลยีด้านต่างๆ)	- การใช้เทคโนโลยีเพื่อการท่องเที่ยววิถี ชุมชน - อาหารเพื่อสุขภาพและการออกกำลังกาย สำหรับผู้สูงอายุ	- ความรู้เกี่ยวกับ เทคโนโลยีต่างๆ - ความรู้และ กิจกรรม	- ประชาชนบางกลุ่มยังขาดความรู้ใน การใช้เทคโนโลยีเพื่อช่วยในการ ท่องเที่ยว เช่นผู้สูงอายุ - ความรู้และทักษะการทำอาหารเพื่อ สุขภาพประชาชนยังมีไม่มากและการ ออกแบบกิจกรรมการออกกำลังกาย สำหรับผู้สูงอายุที่ถูกต้อง	- จัดอบรมความรู้การใช้เทคโนโลยีเพื่อ การท่องเที่ยววิถีชุมชน -อบรมเชิงปฏิบัติการเพื่อการทำอาหาร เพื่อสุขภาพ และการออกกำลังกาย สำหรับผู้สูงอายุ

แนวทางพัฒนาปัจจัยแห่งความสำเร็จในการพัฒนาตำบล จากการวิเคราะห์ GAP Analysis

ที่	ชื่อตำบล ชื่ออำเภอ	ประเด็นการพัฒนาที่เป็น จุดเด่น	เป้าหมาย	ปัญหาที่พบ	สภาพปัญหา	แนวทางพัฒนา
		4.การส่งเสริมด้านสิ่งแวดล้อม/ Circular Economy (การเพิ่ม รายได้หมุนเวียนให้แก่ชุมชน)	- การทำเกษตรอินทรีย์และการใช้ สารชีวภาพในชุมชน - โครงการทำบัญชีรายรับ รายจ่าย สำหรับชุมชน	-ความรู้และทักษะ	-ประชาชนยังขาดความรู้และทักษะ การทำเกษตรอินทรีย์และการใช้ สารชีวภาพในชุมชน -ขาดความรู้และทักษะการทำบัญชี รายรับ รายจ่ายสำหรับชุมชน	-อบรม ให้ความรู้เชิงปฏิบัติการแก่ชุมชน เพื่อเพิ่มทักษะและความรู้การทำเกษตร อินทรีย์และการใช้สารชีวภาพในชุมชน โดยผู้เชี่ยวชาญ - อบรม ให้ความรู้เชิงปฏิบัติการแก่ชุมชน เพื่อเพิ่มทักษะและความรู้การทำบัญชี รายรับ รายจ่ายสำหรับชุมชน

แนวทางพัฒนาปัจจัยแห่งความสำเร็จในการพัฒนาตำบล จากการวิเคราะห์ GAP Analysis

ที่	ชื่อตำบล ชื่ออำเภอ	ประเด็นการพัฒนาที่เป็น จุดเด่น	เป้าหมาย	ปัญหาที่พบ	สภาพปัญหา	แนวทางพัฒนา
44	ตำบลนาเหลียง อำเภอเวียง สา	1.การพัฒนาสัมมาชีพและสร้าง อาชีพใหม่ (การยกระดับสินค้า OTOP/อาชีพอื่นๆ)	- น้ำพริกเครื่องแกงสำหรับผู้สูงอายุ “ตราอุ๊ยม่วน” - กระทอนเชื่อมอบแห้ง มะไฟจีน มะม่วงหาวมะนาวโห่ - ยาหม่องยาตม “ตราแม่ป่า” - ผ้าปักเอนกประสงค์ - ไล่ยุงสมุนไพร “ตราแม่ย่า”	-การตลาด	-เนื่องจากผลิตภัณฑ์มีเอกลักษณ์ การ บรรจุภัณฑ์และโลโก้ ทำมาได้ดี แต่การ ทำการประชาสัมพันธ์ผ่านช่องทาง ต่างๆ มีน้อยเกินไป อีกทั้งความเข้าใจ และช่องทางการสร้างการตลาดขาย ออนไลน์หรือการตลาดรูปแบบอื่นๆ ยัง มีน้อย	-ประชาสัมพันธ์ ผลักดันให้ผลิตภัณฑ์เป็น ที่รู้จักเพื่อยกระดับให้เป็นผลิตภัณฑ์ ชุมชน และสร้างตลาดในหลายรูปแบบ ให้แก่ชุมชน อีกทั้งสร้างช่องทางในการจัด จำหน่ายผลิตภัณฑ์
		2.การสร้างและพัฒนา Creative Economy (การยกระดับการ ท่องเที่ยว)	- การท่องเที่ยวเชิงสร้างสรรค์ “สักการะปูจา พาม่วนใจ๋ ไปผ่อ ธรรมชาติบ้านใน”	-การประชาสัมพันธ์	-ขาดการประชาสัมพันธ์ที่เพียงพอ ให้ นักท่องเที่ยวยังไม่รู้จักเท่าที่ควร	-ส่งเสริมประชาสัมพันธ์การท่องเที่ยว เพื่อดึงดูดนักท่องเที่ยวทุกช่องทาง - พัฒนาเส้นทางการท่องเที่ยวให้สวยงาม และดึงดูดนักท่องเที่ยว
		3. การนำองค์ความรู้ไปช่วย บริการชุมชน (Health Care/ เทคโนโลยีด้านต่างๆ)	- ออบสมุนไพรสปาสมุนไพร - ตลาดขายสินค้าสำหรับผู้สูงอายุและ ประชาชน	- ประชาสัมพันธ์ -งบประมาณ สำหรับการต่อยอด เพื่อสร้างรายได้ - ความรู้และความ เข้าใจ	- ประชาสัมพันธ์โครงการเพื่อให้ ประชากรในชุมชนมาร่วมกิจกรรมยังไม่ ทั่วถึง ทำให้มีผู้ร่วมกิจกรรมมีน้อย - ในการอบสมุนไพรสปาสมุนไพร ดังกล่าว หากมีงบประมาณในการต่อยอดเพื่อ สนับสนุนให้เป็นกิจกรรมสร้างรายได้ใน ชุมชนต่อไป - ความรู้ความเข้าใจในการสร้าง เครือข่ายตลาดในชุมชนยังมีน้อย	- ประชาสัมพันธ์โครงการให้ประชาชนใน ชุมชนได้รับรู้ข้อดีของกิจกรรมดังกล่าว และมาเข้าร่วมกิจกรรมให้มากที่สุด - จัดสรรงบประมาณเพิ่มเติมเพื่อทำให้ กิจกรรมดังกล่าวได้มีผลสำเร็จและต่อ ยอดได้ - จัดการอบรมเพื่อสร้างแนวทางการ สร้างตลาดในหลายรูปแบบ

แนวทางพัฒนาปัจจัยแห่งความสำเร็จในการพัฒนาตำบล จากการวิเคราะห์ GAP Analysis

ท.ล.	ชื่อตำบล ชื่ออำเภอ	ประเด็นการพัฒนาที่เป็น จุดเด่น	เป้าหมาย	ปัญหาที่พบ	สภาพปัญหา	แนวทางพัฒนา
		4.การส่งเสริมด้านสิ่งแวดล้อม/ Circular Economy (การเพิ่ม รายได้หมุนเวียนให้แก่ชุมชน)	- โครงการผักข้ามปี ผักพื้นบ้าน ยกระดับความมั่นคงทางอาหาร - ปุ๋ยหมักชีวภาพจากใบไม้	- ความรู้ความ เข้าใจ	- ความรู้ความเข้าใจในการปลูกผัก ดูแลรักษาเพื่อยกระดับผักพื้นบ้านให้ เป็นความมั่นคงทางอาหาร - ความรู้ความเข้าใจในการทำปุ๋ยหมัก ชีวภาพจากใบไม้	-อบรมเชิงปฏิบัติให้ความรู้ความเข้าใจใน การปลูกผัก ดูแลรักษาเพื่อยกระดับผัก พื้นบ้านให้เป็นความมั่นคงทางอาหาร - จัดอบรมเชิงปฏิบัติให้ความรู้ความ เข้าใจในการทำปุ๋ยหมักชีวภาพจากใบไม้ และทำให้เกิดประโยชน์สูงสุด

แนวทางพัฒนาปัจจัยแห่งความสำเร็จในการพัฒนาตำบล จากการวิเคราะห์ GAP Analysis

ท.ล.	ชื่อตำบล ชื่ออำเภอ	ประเด็นการพัฒนาที่เป็น จุดเด่น	เป้าหมาย	ปัญหาที่พบ	สภาพปัญหา	แนวทางพัฒนา
45	ตำบลน้ำบัว อำเภอเวียง สา	1.การพัฒนาสัมมาชีพและสร้าง อาชีพใหม่ (การยกระดับสินค้า OTOP/อาชีพอื่นๆ)	- มุ่งหวังสำหรับการส่งออก	- คุณภาพ - การตลาด	- ในการผลิตมะม่วงสำหรับส่งออก ต้องมีคุณภาพดีระดับส่งออก ดังนั้น เกษตรกรต้องมีความรู้และทักษะใน การผลิตสินค้าที่ได้คุณภาพมากที่สุด - การสร้างตลาดและเครือข่ายเพื่อใช้ ในการขายสินค้ามีน้อย	- ให้ความรู้ ฝึกทักษะโดยการอบรมเชิง ปฏิบัติการเพื่อยกระดับสินค้าให้มี คุณภาพมากพอที่จะส่งออกได้ - ให้ความรู้ฝึกทักษะ ให้คำปรึกษาและหา ตลาดให้แก่สินค้าดังกล่าว ในหลากหลาย ช่องทาง ตลาดส่งออก ตลาดออนไลน์ เป็นต้น
		2.การสร้างและพัฒนา Creative Economy (การยกระดับการ ท่องเที่ยว)	- การท่องเที่ยวเชิงเกษตรและแหล่ง ท่องเที่ยวริมน้ำน่าน	- การประชาสัมพันธ์	- ขาดการประชาสัมพันธ์ที่เพียงพอ ให้ นักท่องเที่ยวยังไม่รู้จักเท่าที่ควร	- ส่งเสริมประชาสัมพันธ์การท่องเที่ยว เพื่อดึงดูดนักท่องเที่ยวทุกช่องทาง - พัฒนาเส้นทางการท่องเที่ยวให้สวยงาม และดึงดูดนักท่องเที่ยว
		3. การนำองค์ความรู้ไปช่วย บริการชุมชน (Health Care/ เทคโนโลยีด้านต่างๆ)	- โครงการส่งเสริมสายใยแห่งวัด - โครงการเข้าค่ายพุทธบุตร	- การ ประชาสัมพันธ์ เพื่อให้คนในชุมชน เข้าร่วมโครงการ	- การประชาสัมพันธ์เพื่อให้คนในชุมชน เข้าร่วมโครงการ ยังไม่ทั่วถึง คนใน ชุมชนเข้าร่วมกิจกรรมน้อย	- ประชาสัมพันธ์และสร้างแรงจูงใจ เห็น คุณค่าของกิจกรรมเพื่อให้ประชาชนใน ชุมชนเข้าร่วมกิจกรรมให้มากที่สุด
		4.การส่งเสริมด้านสิ่งแวดล้อม/ Circular Economy (การเพิ่ม รายได้หมุนเวียนให้แก่ชุมชน)	- โครงการส่งเสริมการทำปุ๋ยชีวภาพ ตำบลน้ำบัว - กองทุนธนาคารคัดแยกขยะ	- ความรู้ความ เข้าใจ	- ประชาชนยังขาดความรู้ความเข้าใจ และขาดทักษะทั้งการทำปุ๋ยชีวภาพ และการคัดแยกขยะ	- จัดการอบรมเชิงปฏิบัติการเพื่อให้ ความรู้และทักษะต่างๆ จะได้นำไปใช้ เพื่อให้เกิดประโยชน์สูงสุด

แนวทางพัฒนาปัจจัยแห่งความสำเร็จในการพัฒนาตำบล จากการวิเคราะห์ GAP Analysis

ที่	ชื่อตำบล ชื่ออำเภอ	ประเด็นการพัฒนาที่เป็น จุดเด่น	เป้าหมาย	ปัญหาที่พบ	สภาพปัญหา	แนวทางพัฒนา
46	ตำบลสำน อำเภอเวียงสา	1.การพัฒนาสัมมาชีพและสร้าง อาชีพใหม่ (การยกระดับสินค้า OTOP/อาชีพอื่นๆ)	- แพะตำบลสำน - ผลิตภัณฑ์ผ้าทอตำบลสำน	- คุณภาพสินค้า - การตลาด	- การพัฒนาคุณภาพสินค้า แพะ ตำบลสำน ต้องใช้องค์ประกอบหลายๆ อย่าง ไม่ว่าจะเป็น งบประมาณ เวลา อีกทั้ง ความรู้และทักษะของเกษตรกรยังมีไม่ มาก - การทำการประชาสัมพันธ์ผ่าน ช่องทางต่างๆและช่องทางการตลาด ขายออนไลน์หรือการตลาดรูปแบบ อื่นๆ ยังมีน้อย	- จัดหางบประมาณ การวิจัย การอบรม เชิงปฏิบัติการเพื่อให้เกษตรกรได้ ยกระดับสินค้าให้มีคุณภาพมากที่สุด - ประชาสัมพันธ์ให้ผลิตภัณฑ์เป็นที่รู้จัก เพื่อยกระดับให้เป็นผลิตภัณฑ์ชุมชน และ จัดอบรมการสร้างตลาดในหลายๆ รูปแบบให้แก่ชุมชน อีกทั้งสร้างช่องทาง ในการจัดจำหน่ายผลิตภัณฑ์
		2.การสร้างและพัฒนา Creative Economy (การยกระดับการ ท่องเที่ยว)	- ท่องเที่ยวชุมชน ทอผ้าตำบลสำน	- การ ประชาสัมพันธ์การ ท่องเที่ยว	- การท่องเที่ยวเชิงวัฒนธรรมเป็นการ ท่องเที่ยวที่ต้องมีการประชาสัมพันธ์ให้ มาก ซึ่งในส่วนนี้ทางชุมชนยังมีน้อย	- ประชาสัมพันธ์ในทุกช่องทางเพื่อให้ นักท่องเที่ยวได้รู้จักและได้เข้ามา ท่องเที่ยวให้มากที่สุด
		3. การนำองค์ความรู้ไปช่วย บริการชุมชน (Health Care/ เทคโนโลยีด้านต่างๆ)	-	-	-	-
		4.การส่งเสริมด้านสิ่งแวดล้อม/ Circular Economy (การเพิ่ม รายได้หมุนเวียนให้แก่ชุมชน)	-	-	-	-

แนวทางพัฒนาปัจจัยแห่งความสำเร็จในการพัฒนาตำบล จากการวิเคราะห์ GAP Analysis

ที่	ชื่อตำบล ชื่ออำเภอ	ประเด็นการพัฒนาที่เป็น จุดเด่น	เป้าหมาย	ปัญหาที่พบ	สภาพปัญหา	แนวทางพัฒนา
47	ตำบลไหล่น่าน อำเภอเวียง สา	1.การพัฒนาสัมมาชีพและสร้าง อาชีพใหม่ (การยกระดับสินค้า OTOP/อาชีพอื่นๆ)	- ยาม่องตราคนงามบ้านหลาย - ผลิตภัณฑ์จากผ้าย้อมจากสีธรรมชาติ - ผลิตภัณฑ์จาก Eco-Printing - ไม้กวาดดอกหญ้า - กระเป่าจากซองกาแฟ - ใส่อ้วสมุนไพรมอบบ้านห้วยสอน	- การตลาด	- ผลิตภัณฑ์ที่ผลิตขึ้นสามารถจะ ยกระดับเป็นสินค้าคุณภาพสูงได้ จำเป็นต้องมีปัจจัยด้านการตลาดที่ดี ทั้งตลาดทั่วไปและตลาดออนไลน์ ซึ่ง ทางชุมชนยังขาดเรื่องนี้	- ประชาสัมพันธ์ผลิตภัณฑ์ และอบรม การสร้างตลาดในรูปแบบต่างเพื่อ ยกระดับผลิตภัณฑ์ให้เป็นสินค้าระดับสูง ต่อไป
		2.การสร้างและพัฒนา Creative Economy (การยกระดับการ ท่องเที่ยว)	- การท่องเที่ยวในชุมชน “วัฒนธรรม การท่องเที่ยวบ้านไหล่น่าน” - “ภาคช่วงสะหลี” ตลาดนัดชุมชนเพื่อ คนในชุมชน	- การ ประชาสัมพันธ์	- การประชาสัมพันธ์การท่องเที่ยวใน ตำบลยังมีน้อย ทำให้นักท่องเที่ยวยังไม่ รู้จักแหล่งท่องเที่ยวในตำบล	- ประชาสัมพันธ์การท่องเที่ยวในทุก ช่องทาง เตรียมความพร้อมทั้งสถานที่ และ บุคคลที่มีส่วนเกี่ยวข้องในการ ท่องเที่ยว เพื่อรองรับนักท่องเที่ยวต่อไป
		3. การนำองค์ความรู้ไปช่วย บริการชุมชน (Health Care/ เทคโนโลยีด้านต่างๆ)	-โครงการชุมชนเป็นมิตรกับผู้สูงอายุ เช่นกิจกรรมสปาสมุนไพร สอนแปดอง - โครงการส่งเสริมอาชีพเสริมแก่ ผู้สูงอายุและกลุ่มเปราะบาง เช่นทำยา หม่อง ใส่อ้ว ไม้กวาดดอกหญ้า	- ความรู้และทักษะ	- ความรู้และทักษะของผู้เข้าร่วม กิจกรรมมีน้อย เพราะส่วนใหญ่เป็น ผู้สูงอายุและกลุ่มเปราะบาง	- อบรมเชิงปฏิบัติเพื่อเพิ่มความรู้ ความ เข้าใจและทักษะการทำกิจกรรมต่างๆ เพื่อจะได้พัฒนาเป็นอาชีพเสริมเพิ่ม รายได้ต่อไป
		4.การส่งเสริมด้านสิ่งแวดล้อม/ Circular Economy (การเพิ่ม รายได้หมุนเวียนให้แก่ชุมชน)	- โครงการผักข้ามปี - โครงการผักพื้นบ้านกับการยกระดับ ความมั่นคงทางอาหารของชุมชน - กิจกรรม ชยะแลกไข่	- ความรู้ความ เข้าใจและทักษะ	- ประชาชนยังขาดความรู้ความเข้าใจ และทักษะในเรื่องการขยายพันธุ์พืช และการปลูกพืชผัก และการแยกขยะ การนำขยะไปใช้ประโยชน์ให้สูงสุด	- อบรมเชิงปฏิบัติเพื่อให้ความรู้และเพิ่ม ทักษะในเรื่องการขยายพันธุ์พืชและการ ปลูกพืชผัก และการแยกขยะ การนำขยะ ไปใช้ประโยชน์ให้สูงสุด เพื่อต่อยอดไปใช้ ในชีวิตประจำวันได้

แนวทางพัฒนาปัจจัยแห่งความสำเร็จในการพัฒนาตำบล จากการวิเคราะห์ GAP Analysis

ที่	ชื่อตำบล ชื่ออำเภอ	ประเด็นการพัฒนาที่เป็น จุดเด่น	เป้าหมาย	ปัญหาที่พบ	สภาพปัญหา	แนวทางพัฒนา
48	ตำบลอ่าวนาโหล อำเภอเวียง สา	1.การพัฒนาสัมมาชีพและสร้าง อาชีพใหม่ (การยกระดับสินค้า OTOP/อาชีพอื่นๆ)	- เห็ด - ผ้าทอบ้านพะเยา	- การยกระดับ ผลิตภัณฑ์ - การตลาด	- การยกระดับคุณภาพเห็ดให้เป็น ผลิตภัณฑ์คุณภาพสูง ต้องใช้ความรู้ ความเข้าใจและทักษะเป็นอย่างสูง ซึ่ง ทางตำบลยังขาดความรู้ดังกล่าว - การตลาดเพื่อรองรับผลิตภัณฑ์ยังมีน้อย และมีการแข่งขันสูง	- อบรมเชิงปฏิบัติการเพื่อเพิ่มเติมความรู้ ความเข้าใจและทักษะในการผลิตเห็ด เศรษฐกิจ พร้อมทั้งช่องทางในการจัด จำหน่ายในทุกๆ ช่องทาง - อบรมให้ความรู้เพื่อสร้างช่องทางในการ จำหน่ายผลิตภัณฑ์ในทุกช่องทาง อีกทั้ง ยกระดับคุณภาพให้โดดเด่นเป็นที่ต้องการ ของตลาด
		2.การสร้างและพัฒนา Creative Economy (การยกระดับการ ท่องเที่ยว)	- การท่องเที่ยวเชิงเกษตร(การผลิตเห็ด เศรษฐกิจ)	- การ ประชาสัมพันธ์	- การท่องเที่ยวเชิงเกษตร(การผลิตเห็ด เศรษฐกิจ) จะเป็นไปในทางที่ดี ถ้าผลผลิต เห็ดมีคุณภาพและโด่งดังเป็นที่ต้องการ ซึ่งปัจจุบันยังไม่อยู่ในจุดดังกล่าว	- ส่งเสริมให้การผลิตเห็ดเศรษฐกิจ ในชุมชน เป็นที่รู้จัก จะทำให้การท่องเที่ยวเชิงเกษตร (การผลิตเห็ดเศรษฐกิจ) เป็นที่รู้จักไปด้วย อีกทั้งประชาสัมพันธ์ทั้งผลิตภัณฑ์และการ ท่องเที่ยวในทุกช่องทาง
		3. การนำองค์ความรู้ไปช่วย บริการชุมชน (Health Care/ เทคโนโลยีด้านต่างๆ)	-	-	-	-
		4.การส่งเสริมด้านสิ่งแวดล้อม/ Circular Economy (การเพิ่ม รายได้หมุนเวียนให้แก่ชุมชน)	-	-	-	-

แนวทางพัฒนาปัจจัยแห่งความสำเร็จในการพัฒนาตำบล จากการวิเคราะห์ GAP Analysis

ที่	ชื่อตำบล ชื่ออำเภอ	ประเด็นการพัฒนาที่เป็น จุดเด่น	เป้าหมาย	ปัญหาที่พบ	สภาพปัญหา	แนวทางพัฒนา
49	ตำบลพงษ์ อำเภอสันติสุข	1.การพัฒนาสัมมาชีพและสร้าง อาชีพใหม่ (การยกระดับสินค้า OTOP/อาชีพอื่นๆ)	- ผลิตภัณฑ์ลิปบาล์มมีสีที่มีส่วนผสม ของสารสกัดเปลือกกล้วยน้ำว้า - ผลิตภัณฑ์โฟมทำความสะอาดมือแบบ แห้งที่มีส่วนผสมของสารสกัดเปลือก กล้วยน้ำว้า	- การตลาด	- ผลิตภัณฑ์มีอัตลักษณ์มีการใช้ ทรัพยากรในท้องถิ่นมาเป็นวัตถุดิบที่ สำคัญ สามารถยกระดับเป็นสินค้า OTOP คุณภาพระดับสูงได้ แต่ยังขาด ในเรื่องการตลาด การทำบรรจุภัณฑ์ที่ โดดเด่น ขาดช่องทางการจำหน่าย ช่องทางการตลาดทั้งการตลาด ออนไลน์และการตลาดแบบอื่น	- อบรมให้ความรู้ด้านการตลาด จัดอบรม การสร้างตลาดในหลายๆรูปแบบให้แก่ ชุมชน อีกทั้งสร้างช่องทางในการจัด จำหน่ายผลิตภัณฑ์เพื่อยกระดับเป็น สินค้า OTOP คุณภาพระดับสูง
		2.การสร้างและพัฒนา Creative Economy (การยกระดับการ ท่องเที่ยว)	-	-	-	-
		3. การนำองค์ความรู้ไปช่วย บริการชุมชน (Health Care/ เทคโนโลยีด้านต่างๆ)	- โครงการเตรียมความพร้อมผู้ที่จะเข้า สู่วัยสูงอายุ - โครงการส่งเสริมพัฒนาการศึกษากายภาพ สตรีตำบลพงษ์ - โครงการเยาวชนรุ่นใหม่ใส่ใจ วัฒนธรรม น้อมนำปรัชญาเศรษฐกิจ พอเพียงร่วมใจด้านยาเสพติด	-การประชาสัมพันธ์ โครงการ	- การประชาสัมพันธ์เพื่อให้ประชาชน ในชุมชนเข้าร่วมโครงการและร่วมทำ กิจกรรมดังกล่าวอย่างมีนัย	- ประชาสัมพันธ์ในทุกช่องทางเพื่อให้ ประชาชนได้ตระหนักถึงความสำคัญของ โครงการและเข้าร่วมกิจกรรมดังกล่าว อีกทั้งสร้างกิจกรรมให้น่าสนใจและ สอดคล้องกับโครงการ
		4.การส่งเสริมด้านสิ่งแวดล้อม/ Circular Economy (การเพิ่ม รายได้หมุนเวียนให้แก่ชุมชน)	- โครงการงานปักผ้าชาวเขา	- ความรู้และทักษะ	- ประชาชนยังขาดความรู้และทักษะใน การสร้างผลิตภัณฑ์งานปักผ้าชาวเขา ให้โดดเด่น	- อบรมเชิงปฏิบัติการเพื่อความรู้และ ทักษะในการสร้างผลิตภัณฑ์งานปักผ้า ชาวเขาให้โดดเด่น เพื่อนำไปสร้างรายได้ เสริมจากโครงการนี้

แนวทางพัฒนาปัจจัยแห่งความสำเร็จในการพัฒนาตำบล จากการวิเคราะห์ GAP Analysis

ที่	ชื่อตำบล ชื่ออำเภอ	ประเด็นการพัฒนาที่เป็น จุดเด่น	เป้าหมาย	ปัญหาที่พบ	สภาพปัญหา	แนวทางพัฒนา
50	ตำบลนาไร่หลวง อำเภอสองแคว	1.การพัฒนาสัมมาชีพและสร้าง อาชีพใหม่ (การยกระดับสินค้า OTOP/อาชีพอื่นๆ)	- พัฒนากลุ่มวิสาหกิจชุมชน - การพัฒนาศักยภาพผู้ประกอบการใน พื้นที่ - การพัฒนาศักยภาพเกษตรกร - การพัฒนาทักษะอาชีพใหม่ จาก วัตถุดิบในชุมชนหรือภูมิปัญญาของ ท้องถิ่น เพื่อสร้างมูลค่าเพิ่ม	- ผลผลิตล้น	- ในการดำเนินการยังอยู่การพัฒนา ด้านต่างๆ แต่ยังไม่มียุทธศาสตร์ที่จะใช้ เป็นสินค้า OTOP เพื่อยกระดับให้เป็น สินค้า	- หามลฑลัณฑ์ที่จะใช้เป็นสินค้าOTOP ของตำบลให้ได้ แล้วจึงค่อยพัฒนาด้าน อื่นๆ
		2.การสร้างและพัฒนา Creative Economy (การยกระดับการ ท่องเที่ยว)	-	-	-	-
		3. การนำองค์ความรู้ไปช่วย บริการชุมชน (Health Care/ เทคโนโลยีด้านต่างๆ)	- การอบรมให้ความรู้เรื่องกฎหมาย สิทธิสวัสดิการที่ควรรู้	- ความรู้และความ เข้าใจ	- เนื่องจากความรู้เรื่องกฎหมาย สิทธิ สวัสดิการที่ควรรู้ เป็นสิ่งที่เข้าใจยาก สำหรับประชาชนทั่วไป	- อบรม ให้ความรู้ เป็นที่ปรึกษาแก่ชุมชน ในด้านกฎหมาย สิทธิสวัสดิการที่ควรรู้ เพื่อให้ประชาชนในชุมชนได้นำไปใช้ใน ชีวิตประจำวัน
		4.การส่งเสริมด้านสิ่งแวดล้อม/ Circular Economy (การเพิ่ม รายได้หมุนเวียนให้แก่ชุมชน)	- การอนุรักษ์ทรัพยากรธรรมชาติและ สิ่งแวดล้อม	-ความรู้และทักษะ	-ประชาชนยังขาดความรู้และทักษะใน การอนุรักษ์ทรัพยากรธรรมชาติและ สิ่งแวดล้อมที่ถูกต้อง	-อบรม ให้ความรู้เชิงปฏิบัติการแก่ชุมชน เพื่อเพิ่มทักษะและความรู้ในการอนุรักษ์ ทรัพยากรธรรมชาติและสิ่งแวดล้อม

การวิเคราะห์ช่องว่างเป้าประสงค์

Gap Analysis

การวิเคราะห์ช่องว่างเป้าประสงค์ (Gap Analysis) เป็นกิจกรรมหนึ่งของการดำเนินโครงการ U2T ที่ก่อให้เกิดประโยชน์ต่อชุมชนในจังหวัดน่าน โดยข้อมูลที่ปรากฏในแต่ละตำบล เป็นภาพทัศนที่แสดงให้เห็นอย่างชัดเจนว่าแต่ละพื้นที่มีสถานภาพในปัจจุบันเป็นอย่างไร และมีเป้าหมายอย่างไร แต่อย่างไรก็ตามด้วยปริมาณของข้อมูลที่นำเสนอในตารางปัจจัยแห่งความสำเร็จในการพัฒนาตำบลข้างต้นมีเป็นจำนวนมาก ดังนั้นเพื่อให้เกิดความสะดวกในการใช้ประโยชน์จากข้อมูลดังกล่าว ในที่นี้จึงนำเสนอการสรุปผลการสำรวจและวิเคราะห์ช่องว่างเป้าประสงค์ ใน 4 มิติ ได้แก่

1. การพัฒนาสัมมาชีพและสร้างอาชีพใหม่ (การยกระดับสินค้า OTOP/สินค้า)
2. การสร้างและพัฒนา Creative Economy (การยกระดับการท่องเที่ยว)
3. การนำองค์ความรู้ไปช่วยบริการชุมชน (Health Care/เทคโนโลยีด้านต่างๆ)
4. และการส่งเสริมสิ่งแวดล้อม/Circular Economy (การเพิ่มรายได้หมุนเวียนให้แก่ชุมชน)

โดยนำเสนอในลักษณะตารางสรุปข้อมูลอย่างง่าย ซึ่งประกอบด้วย มิติของเป้าประสงค์ สถานภาพในปัจจุบัน และนำเอาข้อมูลจากตารางสรุปข้อมูลอย่างง่ายดังกล่าวนี้ ไปสู่ขั้นตอนเสนอแนะแผนเชิงกลยุทธ์โดยใช้แนวคิดของการพิจารณาจุดแข็ง (Strengths, S) จุดอ่อน (Weakness, W) โอกาส (Opportunities, O) และข้อจำกัด (Threats, T) ในมิติของเป้าประสงค์ที่นำเสนอด้วยตาราง TOWS Matrix โดยมีรายละเอียดดังนี้

1. การพัฒนาสัมมาชีพและสร้างอาชีพใหม่

ตารางที่ 2 การยกระดับสินค้า OTOP/สินค้า

ประเด็น	สถานภาพในปัจจุบัน	เป้าหมาย
การยกระดับสินค้า OTOP/สินค้า	<ul style="list-style-type: none"> - ผลิตภัณฑ์ชุมชนจังหวัดน่านมีระดับของคุณภาพสินค้าที่แตกต่างกันมาก เช่น สินค้าระดับคุณภาพที่ได้รับการรับรองโดยตราน่านแบรนด์ และสินค้าที่จำเป็นต้องได้รับการพัฒนาเพื่อรับรองคุณภาพ - ในกระบวนการห่วงโซ่ผลิตภัณฑ์ตั้งแต่ต้นน้ำ กลางน้ำ และปลายน้ำ ยังขาดการแปรรูปผลผลิตหรือสินค้า ขาดการพัฒนาบรรจุภัณฑ์ และรวมถึงการพัฒนาคุณภาพผลิตภัณฑ์ - ผู้ประกอบการ/ชุมชนสินค้า OTOP ขาดช่องทางการตลาดออนไลน์ที่เหมาะสมกับผลิตภัณฑ์ของตน 	<ul style="list-style-type: none"> - ผลิตภัณฑ์ชุมชนมีคุณภาพเป็นที่ยอมรับจากตลาดภายในจังหวัด และจากตลาดภายนอกจังหวัดน่าน - การเข้าถึงช่องทางออนไลน์เพื่อการตลาดของผลิตภัณฑ์ชุมชน

จากข้อมูลในตารางข้างต้น แสดงให้เห็นถึงสถานภาพในปัจจุบัน รวมถึงเป้าหมายของการพัฒนาสัมมาชีพและสร้างอาชีพใหม่ โดยเน้นหนักให้ความสำคัญลงไปสู่ประเด็นการยกระดับสินค้า OTOP/สินค้า โดยนำไปสู่การพัฒนากลยุทธ์ต่างๆ ได้แก่ กลยุทธ์เชิงรุก โดยวิเคราะห์จากจุดแข็งของสินค้าหรือผลิตภัณฑ์ของจังหวัดน่านร่วมกับโอกาสของสินค้าและผลิตภัณฑ์จังหวัดน่าน, กลยุทธ์เชิงแก้ไข โดยวิเคราะห์จากจุดอ่อนร่วมกับโอกาสของสินค้าและผลิตภัณฑ์จังหวัดน่าน, กลยุทธ์เชิงป้องกัน โดยวิเคราะห์จากจุดแข็งร่วมกับข้อจำกัดของสินค้าและผลิตภัณฑ์จังหวัดน่าน และกลยุทธ์เชิงรับ โดยวิเคราะห์จากจุดอ่อนร่วมกับข้อจำกัดของสินค้าและผลิตภัณฑ์จังหวัดน่าน ปรากฏกลยุทธ์แสดงดังตาราง TOW Matrix ต่อไปนี้

ตารางที่ 3 SWOT การยกระดับสินค้า

	จุดแข็ง (Strengths, S)	จุดอ่อน (Weakness, W)
โอกาส (Opportunities, O)	<p>กลยุทธ์เชิงรุก</p> <ul style="list-style-type: none"> - ทำการตลาดสินค้าระดับคุณภาพสูง (Premium) ของจังหวัดน่านอย่างต่อเนื่อง -แสวงหาโอกาสในตลาดรองสำหรับสินค้าที่ยังไม่ได้รับการรับรองคุณภาพในระดับสูง 	<p>กลยุทธ์เชิงแก้ไข</p> <ul style="list-style-type: none"> - การรวมกลุ่มเป็นคลัสเตอร์ (Cluster) เพื่อแลกเปลี่ยนความรู้ และเทคโนโลยีการแปรรูป รวมถึงการพัฒนาบรรจุภัณฑ์ และการตลาดออนไลน์ร่วมกัน
ข้อจำกัด (Threats, T)	<p>กลยุทธ์เชิงป้องกัน</p> <ul style="list-style-type: none"> - การร่วมลงทุน/พัฒนาผลิตภัณฑ์กับชุมชน โดยภาครัฐหรือเอกชนร่วมลงทุนเพื่อโอกาสในการพัฒนาผลิตภัณฑ์ที่มีคุณภาพและสอดคล้องกับความต้องการของตลาด 	<p>กลยุทธ์เชิงรับ</p> <ul style="list-style-type: none"> - ทบทวน แก้ไขมาตรฐานต่างๆ ของผลิตภัณฑ์ชุมชนจังหวัดน่านเกรตรอง เพื่อที่จะนำไปสู่การพัฒนาคุณภาพ และตอบสนองกำลังซื้อในตลาดรอง นอกเหนือจากตลาดระดับบน - สนับสนุนการเข้าถึงแหล่งหรือองค์ความรู้ และความช่วยเหลือวิชาการแปรรูป ตลอดจนพัฒนาผลิตภัณฑ์เพื่อสร้างโอกาสในการแข่งขัน

2. การสร้างและพัฒนา Creative Economy

ตารางที่ 4 การยกระดับการท่องเที่ยว

ประเด็น	สถานการณ์ในปัจจุบัน	เป้าหมาย
การยกระดับการท่องเที่ยว	<ul style="list-style-type: none"> - การประชาสัมพันธ์ข้อมูลแหล่งท่องเที่ยวที่ยังไม่ทั่วถึงในสื่อต่างๆ และยังไม่ครอบคลุมทุกประเภทของแหล่งท่องเที่ยวที่มีในจังหวัดน่าน - คุณภาพของที่พักร โดยเฉพาะ Home Stay ยังไม่มีมาตรฐานที่ชัดเจน 	<ul style="list-style-type: none"> - ข้อมูลประชาสัมพันธ์ที่ครอบคลุมทุกประเภทของแหล่งท่องเที่ยวในจังหวัดน่าน - ความหลากหลายของช่องทางในการประชาสัมพันธ์ข้อมูลแหล่งท่องเที่ยวจังหวัดน่าน

จากข้อมูลในตารางข้างต้น แสดงให้เห็นถึงสถานการณ์ในปัจจุบัน รวมถึงเป้าหมายของการสร้างและพัฒนา Creative Economy โดยเน้นหนักให้ความสำคัญไปที่ประเด็นการยกระดับการท่องเที่ยว โดยนำไปสู่การพัฒนากลยุทธ์ต่างๆ ได้แก่ กลยุทธ์เชิงรุก โดยวิเคราะห์จากจุดแข็งของการท่องเที่ยวจังหวัดน่านร่วมกับโอกาสของการท่องเที่ยวจังหวัดน่าน, กลยุทธ์เชิงแก้ไข โดยวิเคราะห์จากจุดอ่อนร่วมกับโอกาสของการท่องเที่ยวจังหวัดน่าน, กลยุทธ์เชิงป้องกัน โดยวิเคราะห์จากจุดแข็งร่วมกับข้อจำกัดของการท่องเที่ยวจังหวัดน่าน และกลยุทธ์เชิงรับ โดยวิเคราะห์จากจุดอ่อนร่วมกับข้อจำกัดของการท่องเที่ยวจังหวัดน่าน แสดงดังตาราง TOW Matrix ต่อไปนี้

ตารางที่ 5 SWOT การยกระดับการท่องเที่ยว

	จุดแข็ง (Strengths, S)	จุดอ่อน (Weakness, W)
โอกาส (Opportunities, O)	<p>กลยุทธ์เชิงรุก</p> <ul style="list-style-type: none"> - ทำการตลาดสำหรับกลุ่มลูกค้าผู้สูงอายุ และการตลาดสำหรับกลุ่มลูกค้าผู้มีกำลังซื้อสูง 	<p>กลยุทธ์เชิงแก้ไข</p> <ul style="list-style-type: none"> - พัฒนาข้อมูลแหล่งท่องเที่ยวให้ครอบคลุมทุกประเภทของแหล่งท่องเที่ยวในจังหวัดน่าน
ข้อจำกัด (Threats, T)	<p>กลยุทธ์เชิงป้องกัน</p> <ul style="list-style-type: none"> - เปิดโอกาสให้ชุมชนในพื้นที่แหล่งท่องเที่ยวแนะนำเสนอข้อมูลแหล่งท่องเที่ยวของตน ผ่านช่องทางประชาสัมพันธ์ต่างๆ ของภาครัฐและภาคเอกชน และรวมถึงภาคประชาชน 	<p>กลยุทธ์เชิงรับ</p> <ul style="list-style-type: none"> - สนับสนุนทุนในการพัฒนาสื่อประชาสัมพันธ์แหล่งท่องเที่ยว - สนับสนุนการยกระดับแหล่งท่องเที่ยวของจังหวัดน่านให้มีคุณภาพในด้านสิ่งอำนวยความสะดวกแก่นักท่องเที่ยวให้เพียงพอ

3. การนำองค์ความรู้ไปช่วยบริการชุมชน

ตารางที่ 6 เทคโนโลยีด้านต่างๆ

ประเด็น	สถานการณ์ในปัจจุบัน	เป้าหมาย
HealthCare/ เทคโนโลยีด้าน ต่างๆ	<ul style="list-style-type: none"> - ผู้สูงวัยมีข้อจำกัดในการเรียนรู้ และใช้เทคโนโลยี เช่น จำพวกสมาร์ตโฟน เป็นต้น - เข้าไม่ถึงการมีส่วนร่วมของกิจกรรมต่างๆ ภายในชุมชน - กิจกรรมเพื่อการพัฒนาการด้านสุขภาพของ ผู้สูงวัยขาดความต่อเนื่องในการจัดกิจกรรม - ศักยภาพทางการเงินของผู้สูงวัยส่วนใหญ่ยังอยู่ในระดับต้องพึ่งพาคู่คนอื่น - การเข้าไม่ถึง และขาดการตระหนักรู้ถึงสิทธิและประโยชน์ด้านสวัสดิการของผู้สูงวัย 	<ul style="list-style-type: none"> - มีความต่อเนื่องของการจัดกิจกรรมด้านสุขภาพเพื่อผู้สูงวัยในชุมชน - กองทุนสวัสดิการชุมชน หรือกองทุนหมู่บ้านสำหรับผู้สูงวัย - สามารถเข้าถึงและใช้งานเทคโนโลยีสมาร์ตโฟน - ผู้สูงวัยรู้ และเข้าถึงสิทธิประโยชน์ของตนเอง

จากข้อมูลในตารางข้างต้น แสดงให้เห็นถึงสถานการณ์ในปัจจุบัน รวมถึงเป้าหมายของการนำองค์ความรู้ไปช่วยบริการชุมชน โดยเน้นหนักให้ความสำคัญลงไปทีประเด็น HealthCare โดยนำไปสู่การพัฒนากลยุทธ์ต่างๆ ได้แก่ กลยุทธ์เชิงรุก โดยวิเคราะห์จากจุดแข็งและโอกาส HealthCare ของจังหวัดน่าน, กลยุทธ์เชิงแก้ไข โดยวิเคราะห์จากจุดอ่อนร่วมกับโอกาสของ HealthCare จังหวัดน่าน, กลยุทธ์เชิงป้องกัน โดยวิเคราะห์จากจุดแข็งร่วมกับข้อจำกัดของ HealthCare จังหวัดน่าน และกลยุทธ์เชิงรับ โดยวิเคราะห์จากจุดอ่อนร่วมกับข้อจำกัดของ HealthCare จังหวัดน่าน แสดงดังตาราง TOW Matrix ต่อไปนี้

ตารางที่ 7 SWOT เทคโนโลยีด้านต่างๆ

	จุดแข็ง (Strengths, S)	จุดอ่อน (Weakness, W)
โอกาส (Opportunities, O)	<p>กลยุทธ์เชิงรุก</p> <ul style="list-style-type: none"> - ส่งเสริมการบริหารจัดการผลประโยชน์ของกองทุนหมู่บ้านแก่ผู้สูงวัยในชุมชนของตน - ส่งเสริมและสนับสนุนการเข้าถึงทักษะการใช้งานสมาร์ตโฟนผ่านความเข้มแข็งของเหล่า อสม. ชุมชน - ส่งเสริมอาชีพผู้สูงวัยด้วยฐานองค์ความรู้ปราชญ์ชุมชน 	<p>กลยุทธ์เชิงแก้ไข</p> <ul style="list-style-type: none"> - จัดกิจกรรมส่งเสริมสุขภาพที่เหมาะสมสำหรับผู้สูงวัยภายในชุมชน - ประชาสัมพันธ์ให้ข้อมูลสุขภาพสิทธิประโยชน์ สวัสดิการสังคม รวมถึงการใช้เทคโนโลยีสมาร์ตโฟน แก่ผู้สูงวัยในชุมชน

	จุดแข็ง (Strengths, S)	จุดอ่อน (Weakness, W)
ข้อจำกัด (Threats, T)	<p>กลยุทธ์เชิงป้องกัน</p> <ul style="list-style-type: none"> - กิจกรรมให้ความรู้ และการป้องกันโรค และความเจ็บป่วยในวันสูงวัย แก่ผู้สูงอายุในชุมชน ด้วยการขับเคลื่อนจาก กลุ่ม อสม. ภายในชุมชน 	<p>กลยุทธ์เชิงรับ</p> <ul style="list-style-type: none"> - ปรับปรุงแก้ไขระเบียบปฏิบัติของกองทุนหมู่บ้าน หรือกองทุนสวัสดิการชุมชนให้เกิดความคล่องตัว และสะดวกในการเข้าถึงประโยชน์ของผู้สูงวัย - จัดกลุ่มผู้สูงอายุในแต่ละชุมชน เพื่อจัดลำดับความสำคัญ และพัฒนากิจกรรมที่ตอบสนองความต้องการในแต่ละกลุ่มผู้สูงวัย

4. การส่งเสริมสิ่งแวดลอม/Circular Economy

ตารางที่ 8 การเพิ่มรายได้หมุนเวียนให้แก่ชุมชน

ประเด็น	สถานการณ์ในปัจจุบัน	เป้าหมาย
การเพิ่มรายได้หมุนเวียนให้แก่ชุมชน	<ul style="list-style-type: none"> - ขาดการพัฒนาตลาดสินค้าผลิตภัณฑ์ชุมชน - ทักษะ และความรู้ของเกษตรกรในชุมชนยังมีข้อจำกัดในด้านบัญชีครัวเรือน และการเกษตรเพื่อเพิ่มรายได้ เช่น เกษตรอินทรีย์ เกษตรปลอดภัย เป็นต้น - การประชาสัมพันธ์ข้อมูลแหล่งท่องเที่ยวชุมชนยังไม่แพร่หลาย และขาดการส่งเสริมการท่องเที่ยวเชิงชุมชน - ขาดองค์ความรู้ในการจัดการชุมชนในด้าน การจัดการทรัพยากรธรรมชาติ และ สิ่งแวดล้อม ขยะ และไฟฟ้า 	<ul style="list-style-type: none"> - เกษตรกร และหรือผู้อาศัยในชุมชนได้รับความรู้ และการประยุกต์ใช้บัญชีครัวเรือนในการบริหารจัดการการเงินส่วนบุคคล - การบริหารจัดการทรัพยากร และสิ่งแวดลอมภายในชุมชนมีประสิทธิภาพ - แหล่งท่องเที่ยว และผลิตผลทางการเกษตรเชิงชุมชนสร้างรายได้ให้เกิดแก่ชุมชน

จากข้อมูลในตารางข้างต้น แสดงให้เห็นถึงสถานการณ์ในปัจจุบัน รวมถึงเป้าหมายของการเพิ่มรายได้หมุนเวียนให้แก่ชุมชน โดยเน้นหนักให้ความสำคัญลงไปทีประเด็น การเพิ่มรายได้หมุนเวียนให้แก่ชุมชน โดยนำไปสู่การพัฒนากลยุทธ์ต่างๆ ได้แก่ กลยุทธ์เชิงรุก โดยวิเคราะห์จากจุดแข็งและโอกาสของการเพิ่มรายได้หมุนเวียนให้แก่ชุมชน, กลยุทธ์เชิงแก้ไข โดยวิเคราะห์จากจุดอ่อนร่วมกับโอกาสของการเพิ่มรายได้หมุนเวียนให้แก่ชุมชน, กลยุทธ์เชิงป้องกัน โดยวิเคราะห์จากจุดแข็งร่วมกับข้อจำกัดของการเพิ่มรายได้หมุนเวียนให้แก่ชุมชน และกลยุทธ์เชิงรับ โดยวิเคราะห์จากจุดอ่อนร่วมกับข้อจำกัดของการเพิ่มรายได้หมุนเวียนให้แก่ชุมชน จังหวัดน่าน แสดงดังตาราง TOW Matrix ต่อไปนี้

ตารางที่ 8 SWOT การเพิ่มรายได้หมุนเวียนให้แก่ชุมชน

	จุดแข็ง (Strengths, S)	จุดอ่อน (Weakness, W)
โอกาส (Opportunities, O)	<p>กลยุทธ์เชิงรุก</p> <ul style="list-style-type: none"> - สร้างช่องทางประชาสัมพันธ์แหล่งท่องเที่ยวเชิงชุมชน และผลิตภัณฑ์ชุมชน - รวมกลุ่มชุมชนด้านการเกษตรปลอดภัย เกษตรอินทรีย์ และหรือการท่องเที่ยวเชิงชุมชนเพื่อความเข้มแข็งและสร้างความน่าสนใจในการท่องเที่ยวในลักษณะโปรแกรมท่องเที่ยวเชิงชุมชนวิถีเกษตรปลอดภัย 	<p>กลยุทธ์เชิงแก้ไข</p> <ul style="list-style-type: none"> - ส่งเสริมความรู้บัญชีครัวเรือนแก่ชุมชน และการจัดการสิ่งแวดล้อมและทรัพยากรธรรมชาติภายในชุมชนเพื่อความปลอดภัยของชุมชน - พัฒนาสินค้าเกษตร หรือผลิตภัณฑ์ชุมชนภายในชุมชนให้มีคุณภาพ
ข้อจำกัด (Threats, T)	<p>กลยุทธ์เชิงป้องกัน</p> <ul style="list-style-type: none"> - กองทุนหมู่บ้าน หรือกองทุนสวัสดิการชุมชน จำเป็นต้องมีมาตรการเชิงตรวจสอบผู้กู้เงินให้มีประสิทธิภาพมากขึ้นในการตรวจสอบผู้กู้ และมีแนวทางพัฒนาศักยภาพผู้กู้ให้มีความรู้ หรือทักษะด้านการเงินส่วนบุคคลหรือการเงินครัวเรือนมากขึ้น 	<p>กลยุทธ์เชิงรับ</p> <ul style="list-style-type: none"> - ส่งเสริมการฝึกอบรมเชิงปฏิบัติการในด้านการจัดการท่องเที่ยวในชุมชน เช่น HomeStay ในชุมชน การบริหารจัดการแหล่งท่องเที่ยวในชุมชนด้านสิ่งแวดล้อม และการจัดการขยะ และการจัดการรูปแบบการท่องเที่ยว

ดังนั้นจากผลของการวิเคราะห์ข้อมูลในพื้นที่ 50 ตำบลของจังหวัดน่าน ด้วยแนวคิดช่องว่าง เป้าประสงค์ (Gap Analysis) พบว่ามีประเด็นที่น่าสนใจ และท้าทายในการพัฒนานโยบาย หรือแนวปฏิบัติ เพื่อแก้ปัญหาและความต้องการเชิงพื้นที่ในหลายมิติ ซึ่งสามารถสรุปได้ว่า

มิติด้านการพัฒนาสัมมาชีพและสร้างอาชีพ ชุมชนมีความต้องการพัฒนาคุณภาพของสินค้าหรือผลิตภัณฑ์ให้สามารถก้าวขึ้นไปสู่ระดับที่ได้รับยอมรับจากตลาดระดับบนหรือตลาดพรีเมียม (Premium) มากขึ้น ผ่านกระบวนการแปรรูป การพัฒนาบรรจุภัณฑ์ และการหาช่องทางทางการตลาดที่เหมาะสมกับสินค้าหรือผลิตภัณฑ์ดังกล่าว ซึ่งอาจกล่าวได้ว่า ประเด็นท้าทายของความต้องการในมิติดังกล่าวนี้นี้ เริ่มต้นตั้งแต่ ต้นน้ำ กลางน้ำ และไปสิ้นสุดที่ปลายน้ำ หากพิจารณาด้วยแนวคิดห่วงโซ่อุปทานการผลิต

มิติของประเด็นความท้าทายด้านการสร้างและพัฒนา Creative Economy กลับกลายเป็นการขาดช่องทางประชาสัมพันธ์แหล่งท่องเที่ยวเชิงชุมชนและการเข้าถึงของผู้สนใจ รวมถึงกฎระเบียบต่างๆที่จะเอื้อและจะจำกัดโอกาสทางการประกอบอาชีพของชุมชนต่างๆ ในทางกลับกัน เนื่องจากความไม่ชัดเจนของมาตรฐานและคุณภาพของที่พัก ที่ยึดโยงกับแหล่งท่องเที่ยว ซึ่งภาครัฐอาจจำเป็นต้องเข้าพบชุมชนและฟังการสะท้อนปัญหาดังกล่าวไปสู่การปรับแก้ไขกฎระเบียบดังกล่าวให้เกิดความชัดเจนและเป็นธรรมแก่ชุมชนมากขึ้น อาจด้วยความสามารถทางด้านเงินทุน และช่องทางประชาสัมพันธ์ เป็นข้อจำกัดที่สำคัญของประเด็นท้าทายดังกล่าว

ประเด็นความท้าทายในมิติการนำองค์ความรู้ไปช่วยบริการชุมชน จะพบว่าชุมชนในจังหวัดน่าน เป็นชุมชนเข้มแข็งด้วยการรวมกลุ่มทางสังคมของผู้คนในหลายระดับอายุในชุมชนผ่านกิจกรรมต่างๆ เช่น อาสาสมัครสาธารณสุขหมู่บ้าน (อสม.) ตำรวจบ้าน รวมถึงกองทุนหมู่บ้าน ภาควิชาเครือข่ายต่างๆ เป็นต้น ทำให้มีความรักและสามัคคีในชุมชนเป็นทุนทางสังคมที่ดีและมีประสิทธิภาพมาก แต่กลับพบว่าข้อมูลจากการสำรวจและวิเคราะห์ ในประเด็นความท้าทายของมิติดังกล่าวชี้ให้เห็นว่า การจัดกิจกรรมส่งเสริมสุขภาวะแก่ผู้สูงวัยยังคงขาดความต่อเนื่องและมีรูปแบบของกิจกรรมที่ไม่เหมาะสมกับกลุ่มผู้สูงวัย รวมถึงการจัดและกำหนดรัฐสวัสดิการร่วมกับการบริหารจัดการสวัสดิการภายในชุมชนเพื่อรองรับสังคมผู้สูงวัย โดยยังขาดและมีข้อจำกัดในการประชาสัมพันธ์การรับรู้ และการเข้าถึงสิทธิประโยชน์ต่างๆ ผ่านเทคโนโลยีดิจิทัล เช่น สมาร์ทโฟน ยังเป็นสิ่ง ที่ผู้สูงวัยต้องการการสนับสนุนองค์ความรู้ภาคปฏิบัติจากภาครัฐ ซึ่งทั้ง 2 ประเด็นที่กล่าวถึงข้างต้นนับเป็นความท้าทายทั้งของภาครัฐหรือหน่วยงานในจังหวัดน่าน ร่วมกับภาคชุมชน ต้องดำเนินการอย่างต่อเนื่องและต้องสอดคล้องกับความต้องการของแต่ละชุมชน เป็นสำคัญ ซึ่งนับเป็นประเด็นที่ต้องมีการจัดสรรงบประมาณเป็นตัวกระตุ้นการแก้ปัญหาดังกล่าวร่วมด้วย

สำหรับประเด็นท้าทายสุดท้ายที่ผลของการวิเคราะห์ข้อมูลด้านเศรษฐกิจและสังคมด้วยแนวคิดช่องว่างเป้าประสงค์ (Gap Analysis) คือ ประเด็นความท้าทายในมิติการส่งเสริมสิ่งแวดล้อม/ Circular Economy เพื่อให้เกิดการเพิ่มรายได้หมุนเวียนให้แก่ชุมชน ซึ่งพบว่าปัญหาหรือสถานภาพ

ในปัจจุบันของความท้าทายดังกล่าว กระจุกตัวอยู่ที่การพัฒนางานองค์ความรู้ด้านการจัดการสิ่งแวดล้อมภายในชุมชน เช่น การจัดการขยะ การจัดการไฟฟ้า การจัดการทรัพยากรและธรรมชาติภายในชุมชน และการสร้างการลงมือปฏิบัติทางการเกษตรเพื่อความยั่งยืนด้วยปรัชญาเศรษฐกิจพอเพียง แต่สำหรับแนวปฏิบัติดังกล่าว ยังพบว่า ขาดการกระจายแนวคิดและแนวปฏิบัติอย่างเป็นรูปธรรม อาจเนื่องจากข้อจำกัดของการดำรงชีวิตของเกษตรกรในชุมชนที่จำเป็นต้องให้น้ำหนักกับการดำรงชีวิตรายวันให้อยู่รอดเป็นสำคัญ รวมถึงข้อตกลงทางธุรกิจด้านการเกษตรกับกลุ่มทุนทางธุรกิจเกษตรเป็นปัจจัยหนึ่งที่บีบให้การเปิดใจทดลองและดำเนินแนวปฏิบัติที่ดีทางการเกษตร เช่น เกษตรอินทรีย์ เกษตรปลอดภัย และเกษตรพอเพียง ยังคงต้องทำการส่งเสริมในลักษณะกิจกรรมเสริมจากกิจกรรมหลักทางการเกษตรเป็นส่วนใหญ่ ดังนั้นความท้าทายที่เกิดขึ้นจะกลับกลายเป็นการปรับความต้องการของชุมชนเกษตรในแต่ละชุมชนให้เกิดความสมดุลในการบริหารจัดการหนี้สินครัวเรือนร่วมกับการเปิดใจให้แนวคิดทางการเกษตรที่ดีที่กล่าวถึงข้างต้น ผ่านการส่งเสริมและมีส่วนของภาครัฐ และภาคีต่างๆ ที่เกี่ยวข้องในพื้นที่จังหวัดน่าน

ส่วนที่ 6
เรื่องเล่าความสำเร็จ

เรื่องเล่าความสำเร็จ

