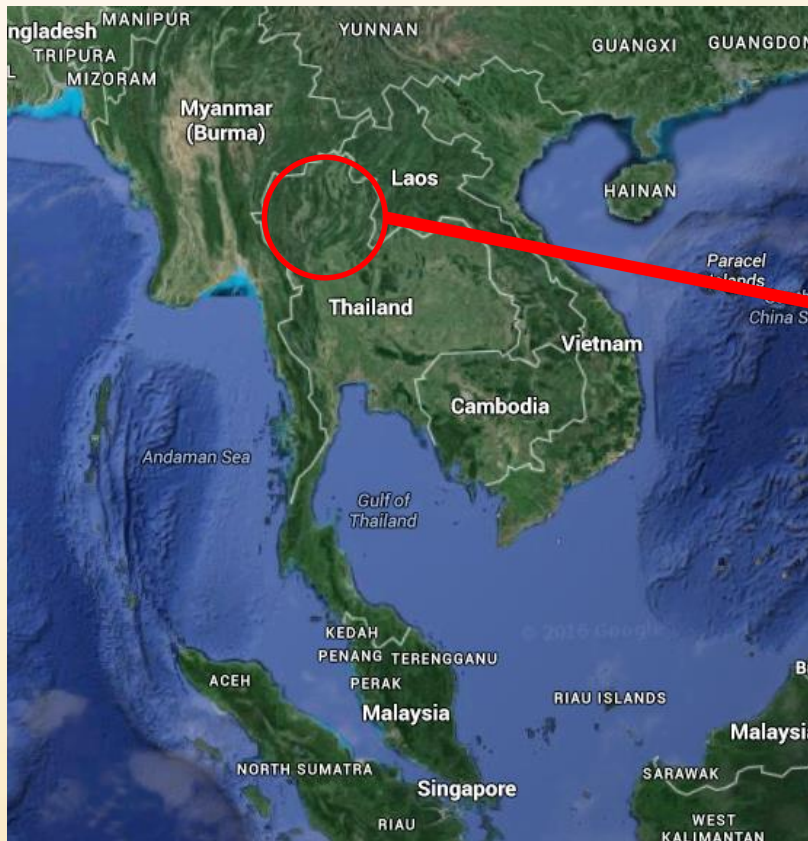




มหาวิทยาลัยเทคโนโลยีราชมงคลล้านนา  
Rajamangala University of Technology Lanna

# ที่ตั้งของพื้นที่ มหาวิทยาลัยเทคโนโลยีราชมงคลล้านนา



Thailand



Northern Thailand

## ข้อมูลเชิงพื้นที่ มหาวิทยาลัยเทคโนโลยีราชมงคลล้านนา

ลำดับ	พื้นที่	เนื้อที่ (ไร่-งาน-ตารางวา)	หมายเหตุ
1	ภาคพายัพเชียงใหม่ (เจ็ดลิน)	116 ไร่ 2 งาน 0.14 ตารางวา	
2	ภาคพายัพเชียงใหม่ (เจ็ดยอด)	10 ไร่ 1 งาน 24 ตารางวา	
3	ภาคพายัพเชียงใหม่ (ดอยสะเก็ด)	912 ไร่ 2 งาน 53.11 ตารางวา*	อยู่ระหว่างการขออนุญาตใหม่*
4	ภาคพายัพเชียงใหม่ (จอมทอง)	ประมาณ 590 ไร่	
5	ลำปาง	ประมาณ 402 ไร่*	อ้างอิงฐานข้อมูลภูมิสารสนเทศ(GIS)
6	สถาบันวิจัยเทคโนโลยีการเกษตร มทร.ล้านนา	ประมาณ 979 ไร่ 54 ตารางวา*	อ้างอิงฐานข้อมูลภูมิสารสนเทศ(GIS)
7	ตาก	ประมาณ 202 ไร่ 59.01 ตารางวา*	ขนาดพื้นที่ตามเอกสาร
8	พิษณุโลก	572 ไร่ 3 งาน 15 ตารางวา	
9	น่าน	ประมาณ 927 ไร่	
10	เชียงราย	ปัจจุบันใช้พื้นที่ 740 ไร่ 2 งาน 18 ตารางวา* ; จากทั้งหมดประมาณ 5,000 ไร่ (เป็นที่สูง3,500ไร่, ที่ราบ1,500ไร่)	ขนาดพื้นที่ตามเอกสาร
รวมทั้งหมด		ประมาณ 5,453 ไร่ 23.26 ตารางวา	

## ข้อมูลการใช้ประโยชน์พื้นที่ มหาวิทยาลัยเทคโนโลยีราชมงคลล้านนา

ตารางแสดงข้อมูลพื้นที่ใช้สอย มทร.ล้านนา											
ลำดับ	เขตพื้นที่	พื้นที่ใช้สอยภายในอาคาร (จำนวน ตรม.)									
		การเรียนการสอน	%	ห้องพัก อาจารย์/ห้อง ปฏิบัติการ บุคลากร	%	ห้องประชุม	%	อื่นๆ	%	รวมทั้งหมด	%
1	มทร.ล้านนา เชียงใหม่(เจ็ดลิน)	29,554	29	12,361	12	4,684	5	54,131	54	100,730	100
2	มทร.ล้านนา เชียงใหม่(เจ็ดยอด)	4,199	43	1,439	15	173	2	3,965	41	9,776	100
3	มทร.ล้านนา ดอยสะเก็ด	7,282	15	7,159	14	2,225	4	32,948	66	49,615	100
4	มทร.ล้านนา เชียงใหม่(จอมทอง)	1,753	24	1,477	20	258	3	3,930	53	7,417	100
5	มทร.ล้านนา ลำปาง	15,071	28	3,921	7	1,571	3	33,201	62	53,764	100
6	สถาบันวิจัยเทคโนโลยีเกษตร	4,817	22	1,684	8	2,118	10	13,231	61	21,850	100
7	มทร.ล้านนาตาก	32,704	34	7,493	8	3,100	3	52,635	55	95,932	100
8	มทร.ล้านนา พิษณุโลก	12,621	30	3,589	9	1,510	4	23,832	57	41,552	100
9	มทร.ล้านนา น่าน	12,554	29	3,906	9	1,505	3	25,577	59	43,542	100
10	มทร.ล้านนา เชียงราย	12,328	30	3,448	8	1,833	4	23,752	57	41,360	100
รวมทั้งหมด		132,883	29	46,477	10	18,977	4	267,202	57	465,538	100

## มหาวิทยาลัยเทคโนโลยีราชมงคลล้านนา เชียงใหม่ (เจ็ดลิน)



# แผนที่แสดงขอบเขต มหาวิทยาลัยเทคโนโลยีราชมงคลล้านนา เชียงใหม่ (เจ็ดลิน)


494800

495000

495200

495400

495600



คำอธิบายสัญลักษณ์

ขอบเขต มทร.ล้านนา เชียงใหม่ (เจ็ดลิน)



494800

495000

495200

495400

495600

# แผนที่แสดงอาคารและสิ่งก่อสร้าง มทร.ล้านนา เชียงใหม่(เจ็ดลิน)

494890

495090

495290

495490

495690

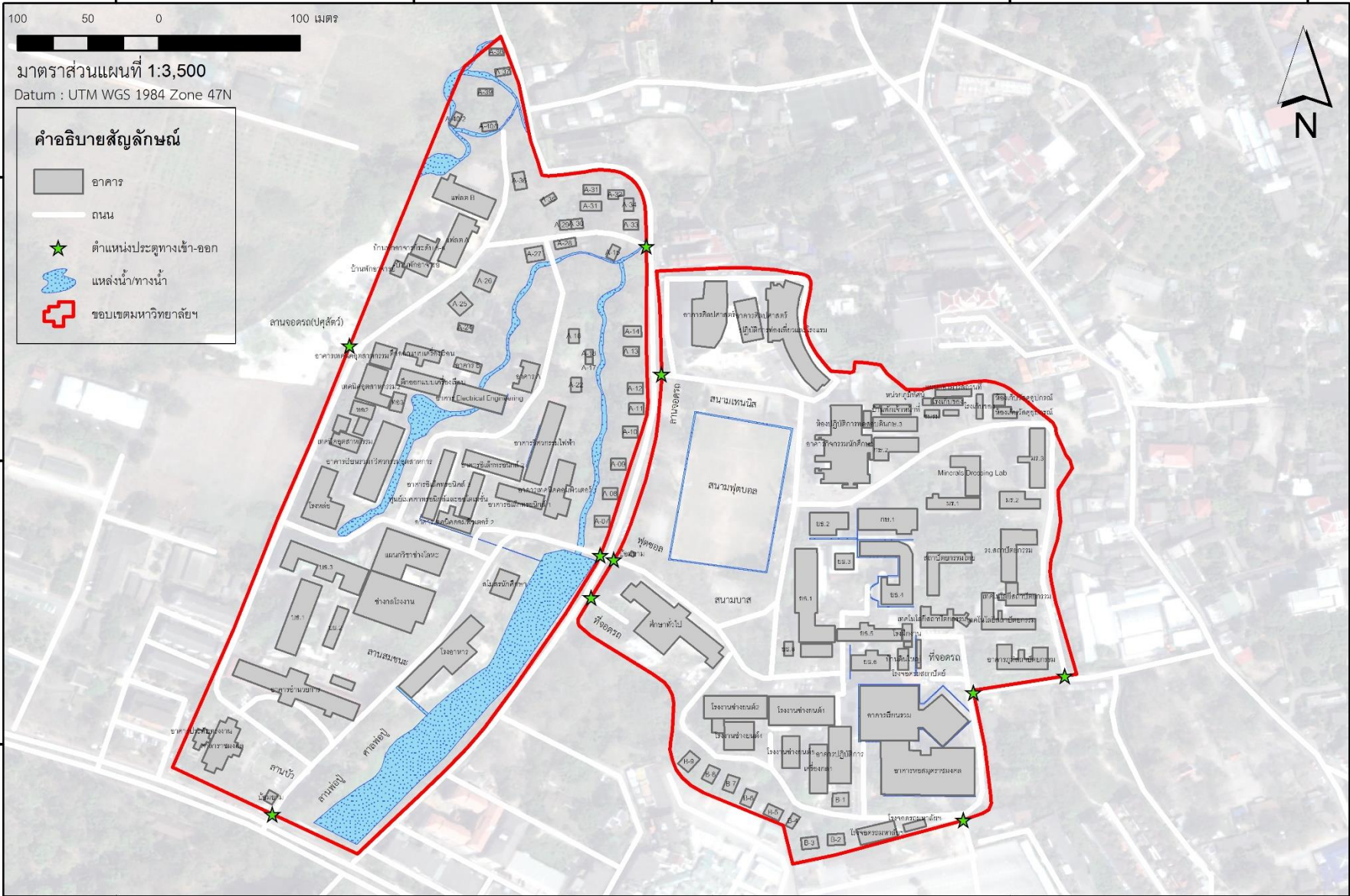
100 50 0 100 เมตร

มาตราส่วนแผนที่ 1:3,500

Datum : UTM WGS 1984 Zone 47N

## คำอธิบายสัญลักษณ์

- อาคาร
- ถนน
- ตำแหน่งประตูทางเข้า-ออก
- แหล่งน้ำ/ทางน้ำ
- ขอบเขตมหาวิทยาลัยฯ



494890

495090



495290

495490

495690

จัดทำโดย กองพัฒนาอาคารสถานที่ มทร.ล้านนา

# มทร.ล้านนา เชียงใหม่ (เจ็ดลิน)



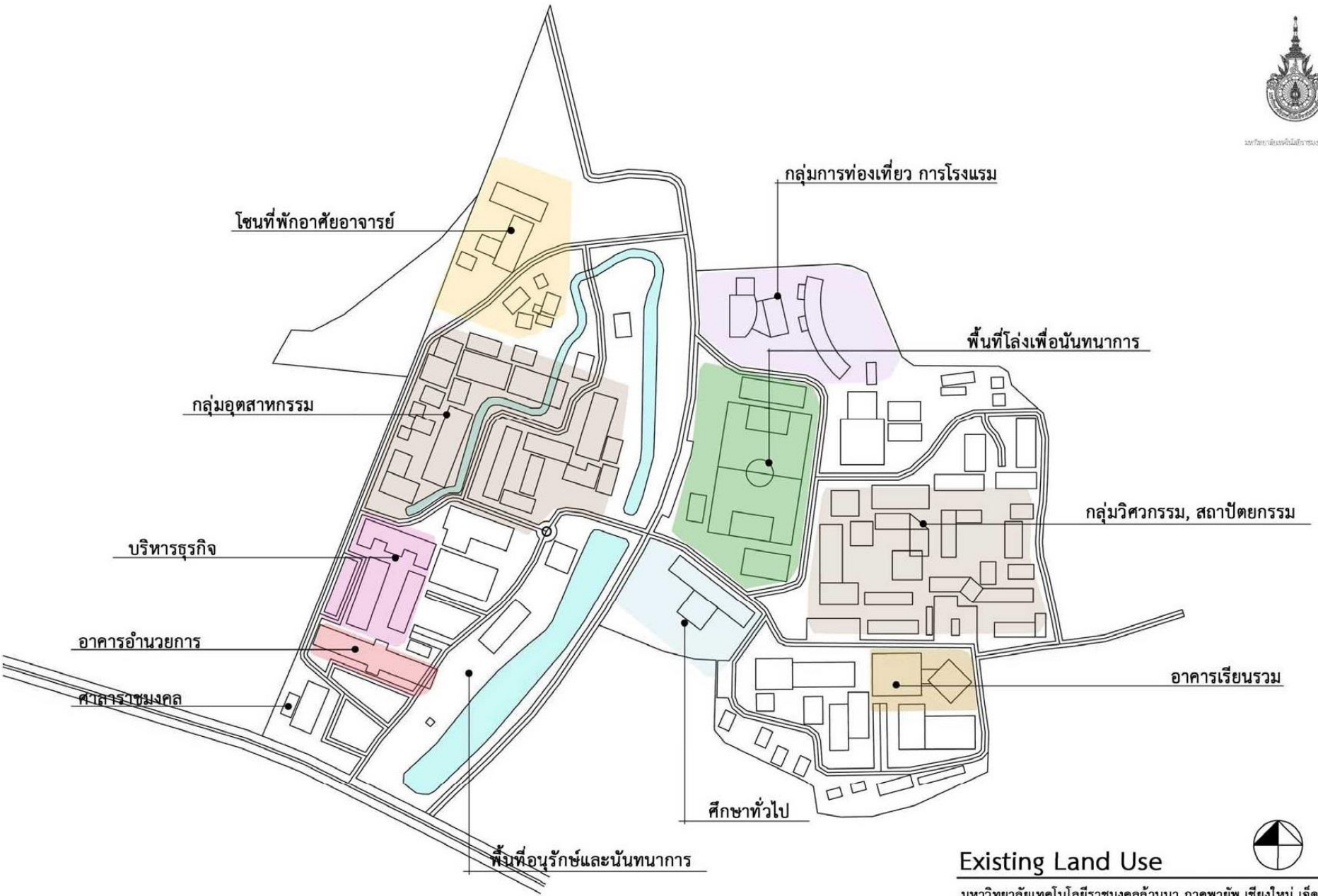


# ผังแม่บท มทร.ลำปาง เชียงใหม่ (เจ็ดลิน)





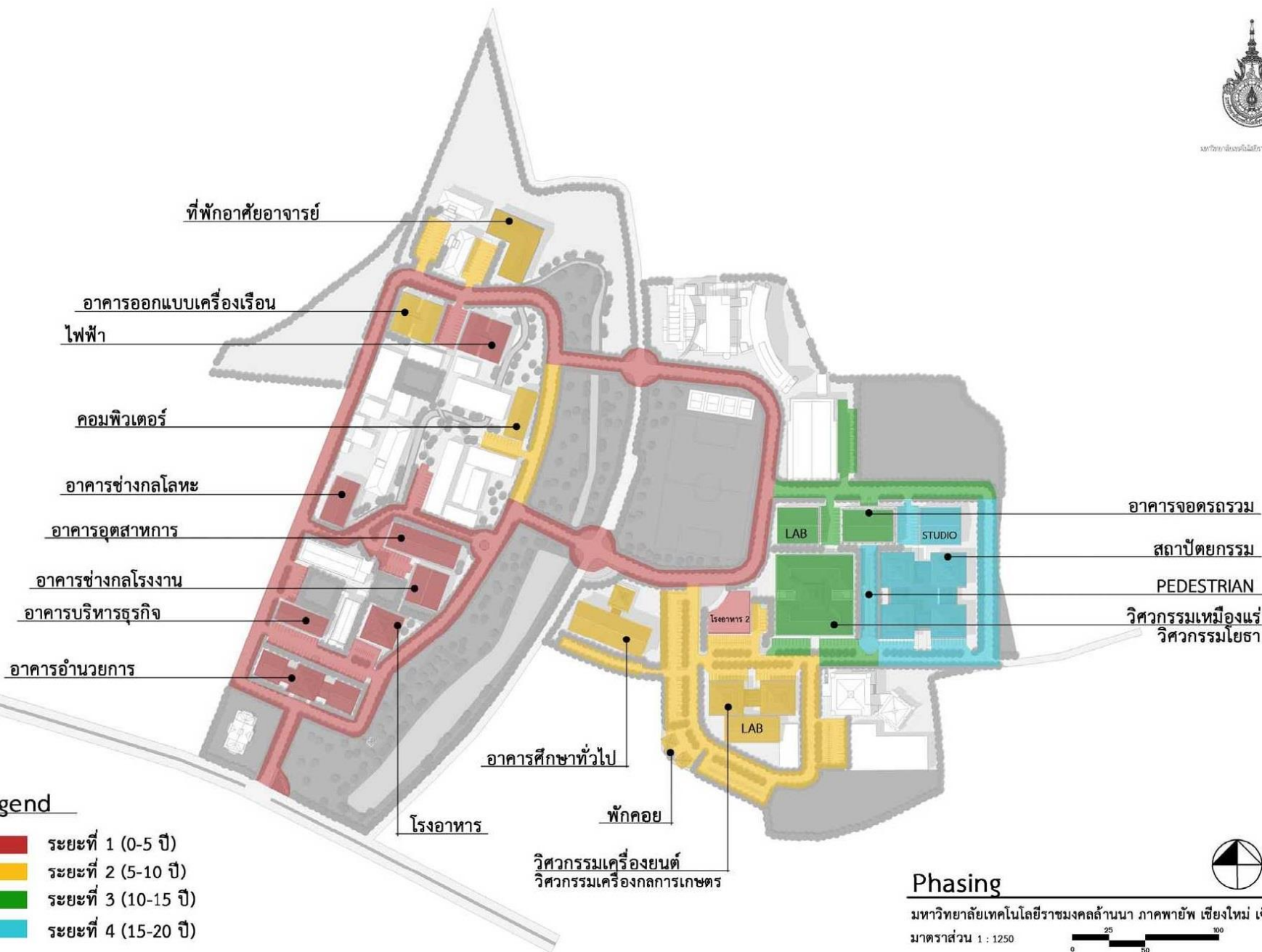
256 วิทยาลัยเทคโนโลยีราชมงคลล้านนา



### Existing Land Use

มหาวิทยาลัยเทคโนโลยีราชมงคลล้านนา ภาควิชา เชียงใหม่ เจ็ดลิน  
มาตราส่วน 1 : 1250





**Legend**

- ระยะที่ 1 (0-5 ปี)
- ระยะที่ 2 (5-10 ปี)
- ระยะที่ 3 (10-15 ปี)
- ระยะที่ 4 (15-20 ปี)

**Phasing**

มหาวิทยาลัยเทคโนโลยีราชมงคลธัญบุรี ภาควิชา วิศวกรรมโยธา

มาตราส่วน 1 : 1250

0 25 50 100



## มหาวิทยาลัยเทคโนโลยีราชมงคลล้านนา เชียงใหม่ (เจ็ดยอด)




# แผนที่แสดงขอบเขต มหาวิทยาลัยเทคโนโลยีราชมงคลล้านนา เชียงใหม่ (เจ็ดยอด)

496800

497000



คำอธิบายสัญลักษณ์

 ขอบเขต มทร.ล้านนา เชียงใหม่ (เจ็ดยอด)

0 5 10 20 30 40



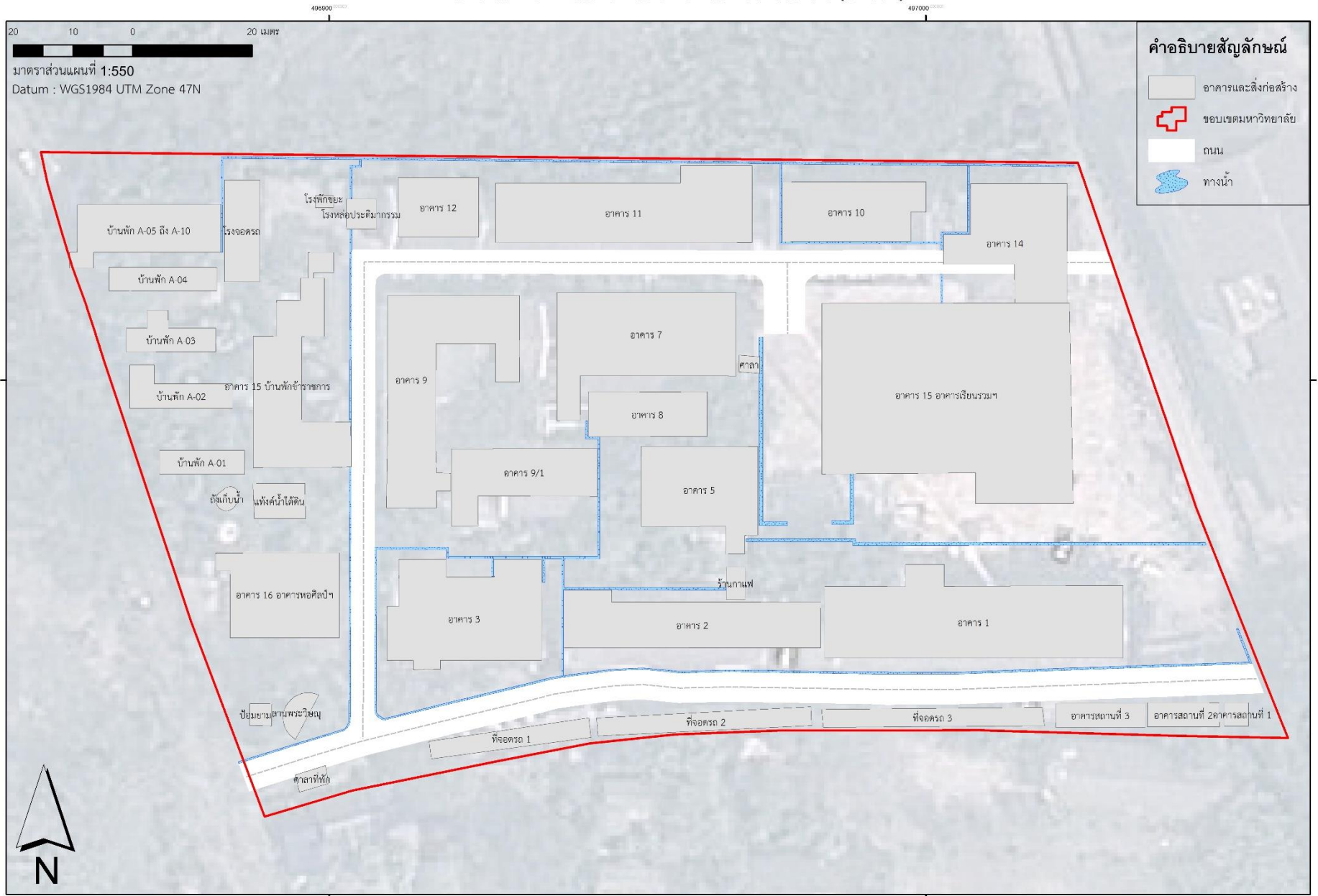
496800

497000

2079800

2079800

# แผนที่แสดงอาคารและสิ่งก่อสร้าง มทร.ล้านนา เชียงใหม่(เจ็ดยอด)

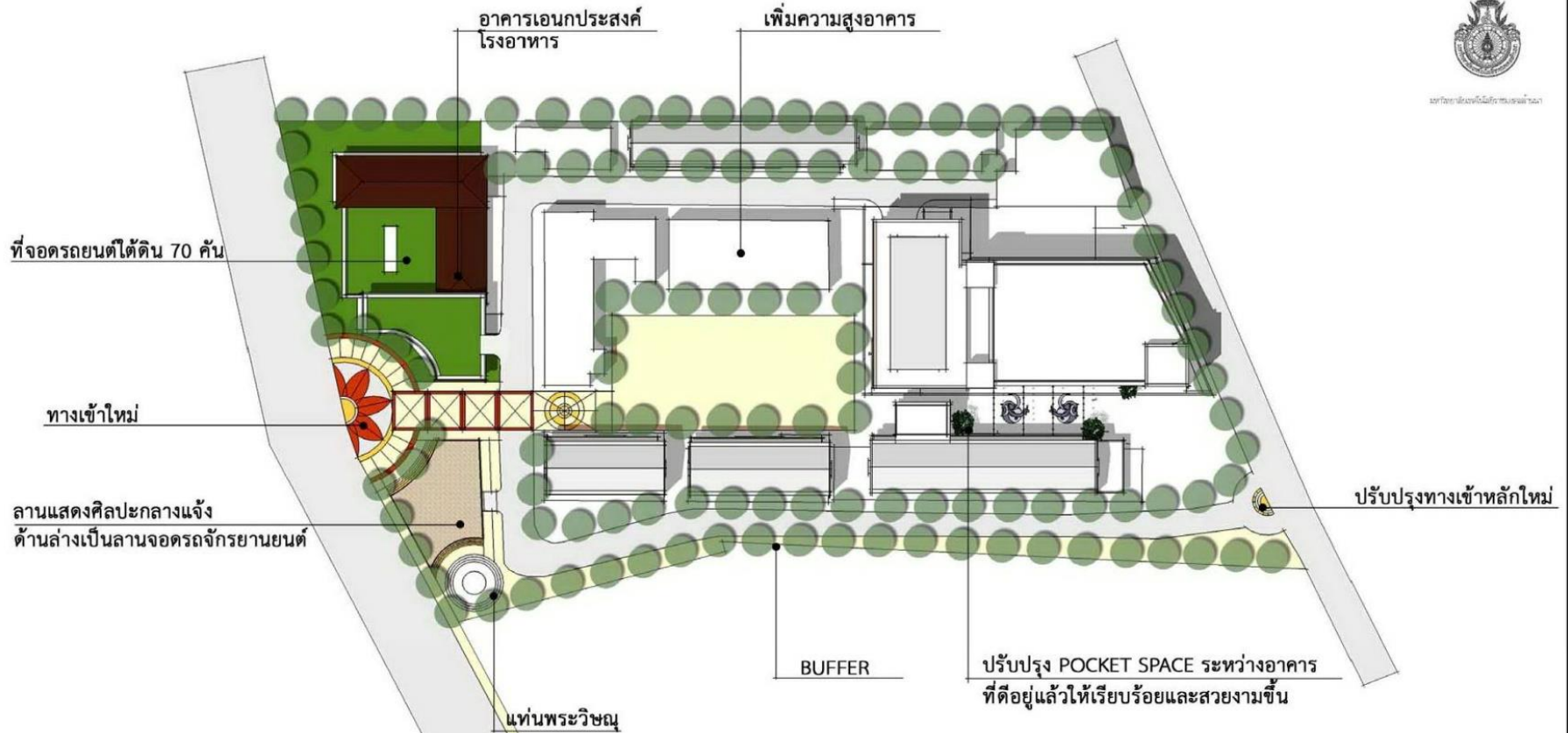




# ผังแม่บท มทร.ล้านนา ภาคพายัพ เจ็ดยอด



มหาวิทยาลัยเทคโนโลยีราชมงคลล้านนา



- ปรับปรุงพื้นผิวให้ต่อเนื่อง
  - ผิวอาคารชั้นล่าง
  - ผิวทางเดิน
- จัด Street Furniture
  - LIGHTING
  - BENCH

## Master Plan



มหาวิทยาลัยเทคโนโลยีราชมงคลล้านนา ภาคพายัพ เชียงใหม่ เจ็ดยอด

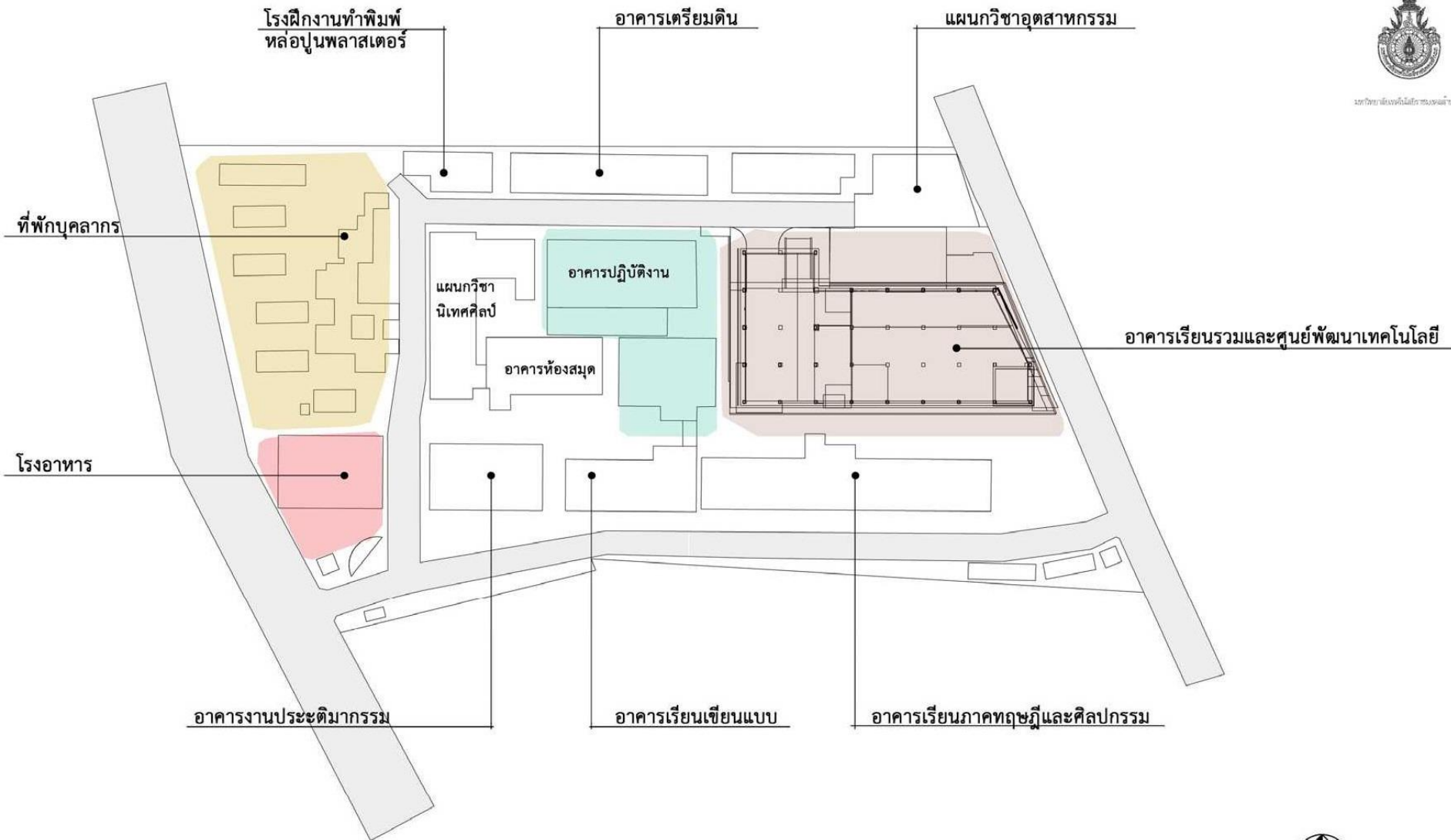
มาตราส่วน 1 : 500







มหาวิทยาลัยราชภัฏแม่ฮ่องสอน



### Existing Land Use

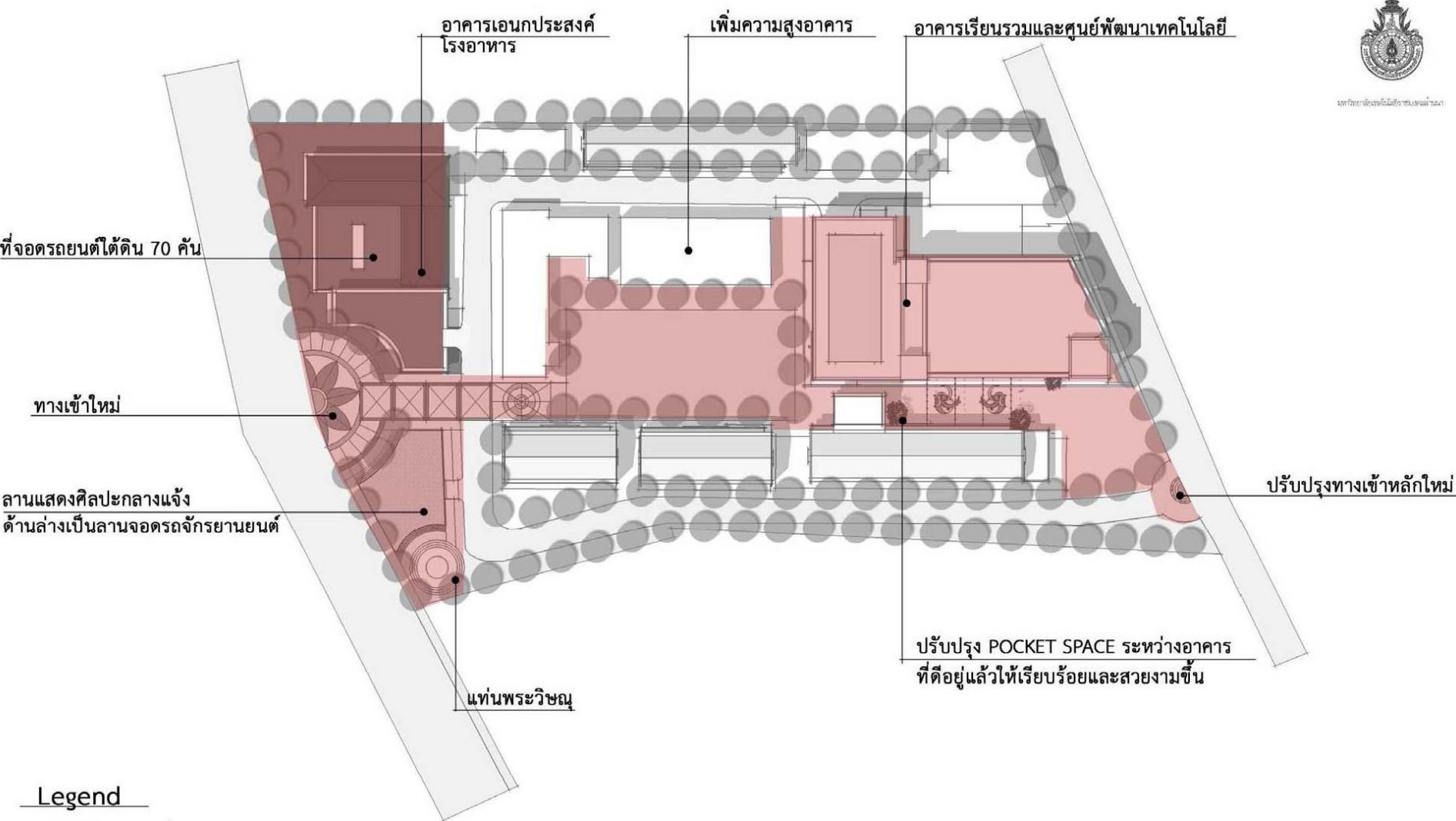


มหาวิทยาลัยเทคโนโลยีราชมงคลล้านนา ภาคพายัพ เชียงใหม่ เจ็ดยอด  
มาตราส่วน 1 : 500





มหาวิทยาลัยราชภัฏเชียงใหม่



### Legend

- ระยะที่ 1 (0-5 ปี)
- ระยะที่ 2 (5-10 ปี)
- ระยะที่ 3 (10-15 ปี)
- ระยะที่ 4 (15-20 ปี)

### Phasing 1

มหาวิทยาลัยเทคโนโลยีราชมงคลล้านนา ภาควิชาฯ เชียงใหม่ เจ็ดยอด

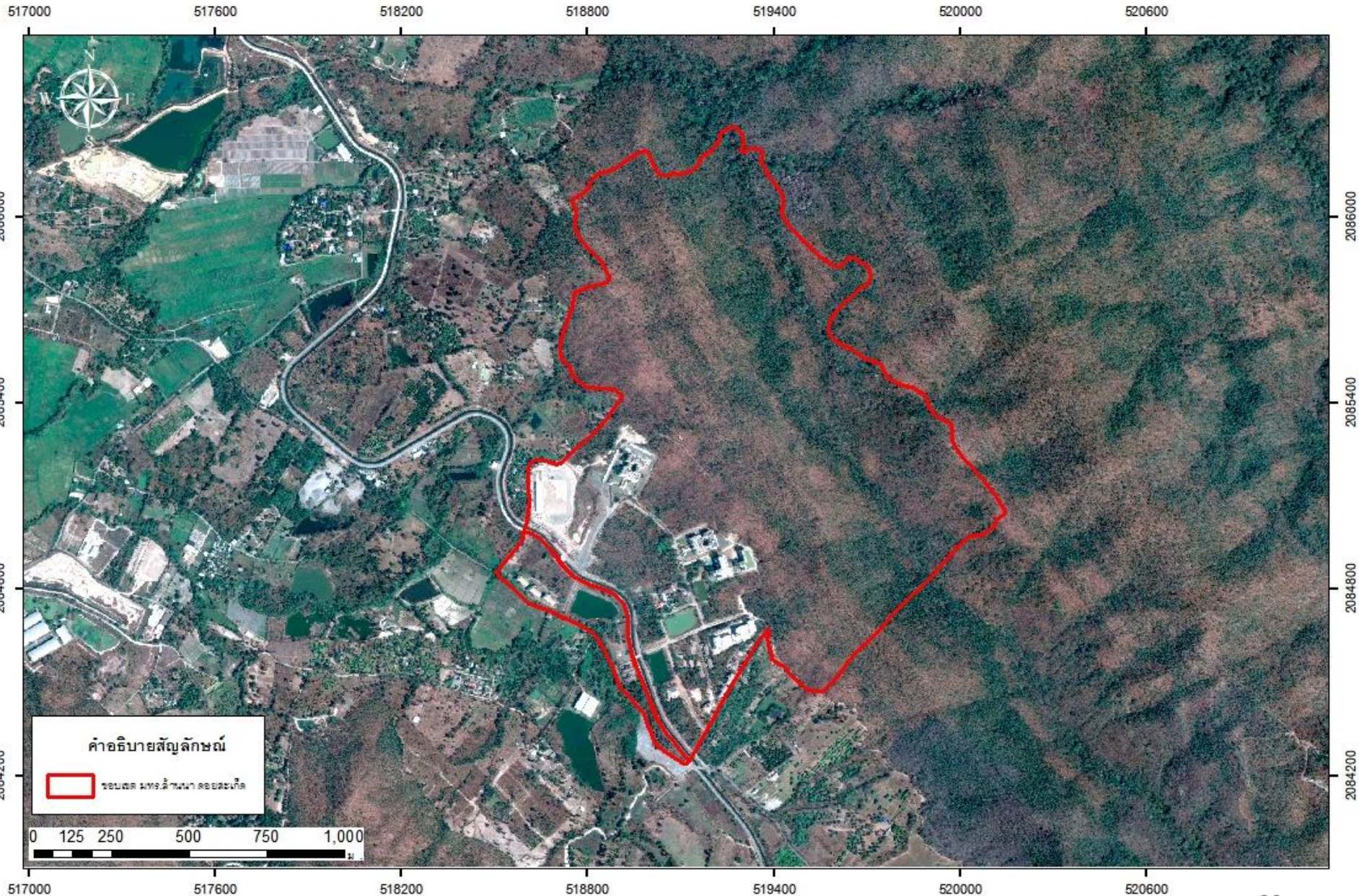
มาตราส่วน 1 : 500



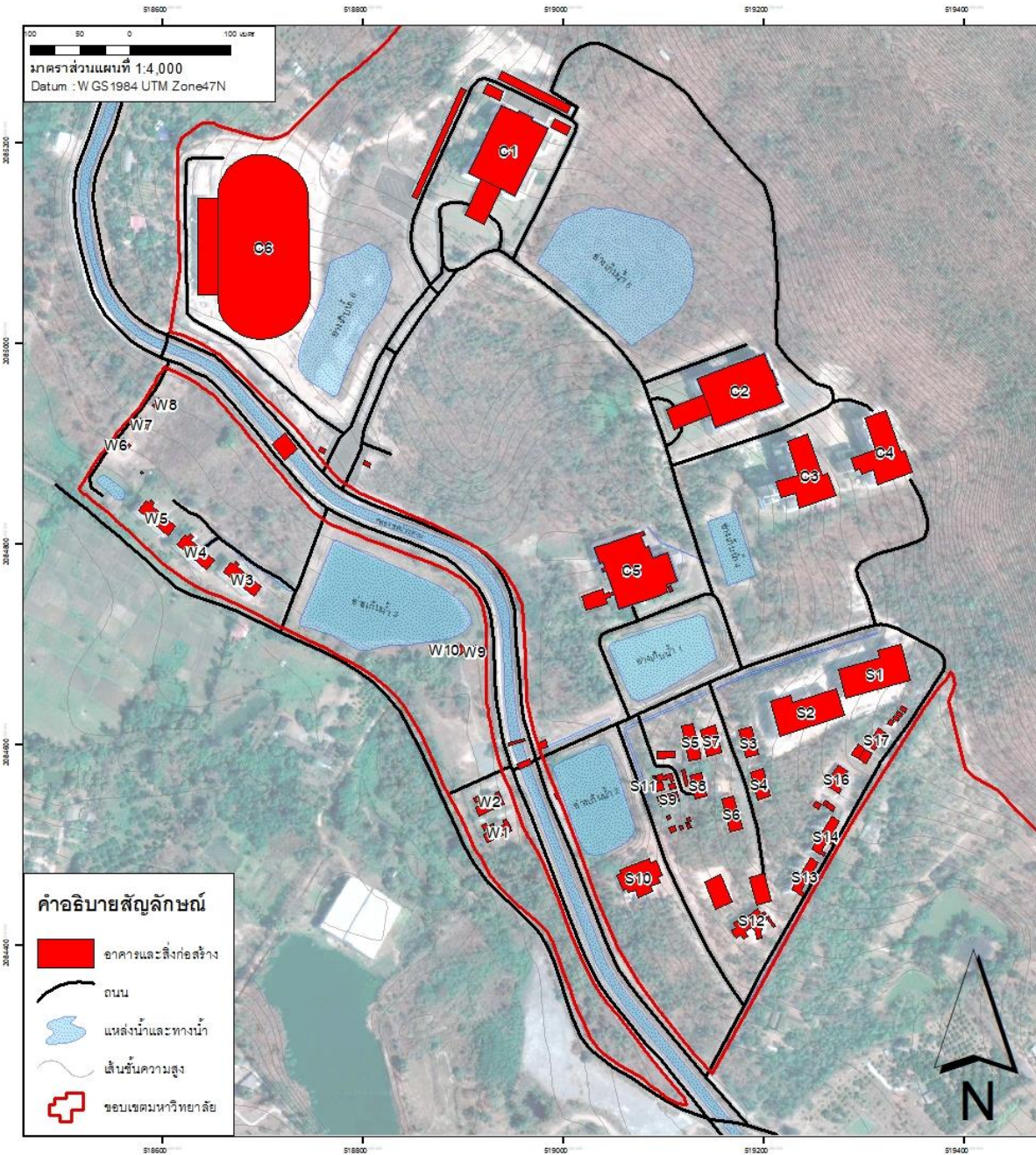
# มหาวิทยาลัยเทคโนโลยีราชมงคลล้านนา เชียงใหม่ (ดอยสะเก็ด)



# แผนที่แสดงขอบเขต มหาวิทยาลัยเทคโนโลยีราชมงคลล้านนา ดอยสะเก็ด





# มหาวิทยาลัยเทคโนโลยีราชมงคลล้านนา เชียงใหม่ (ดอยสะเก็ด)



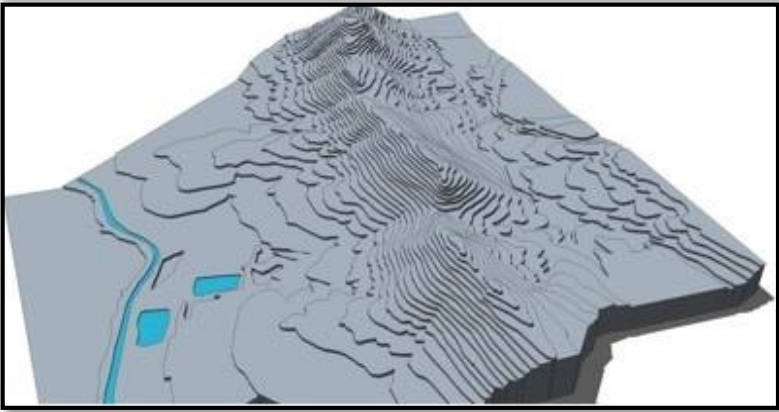
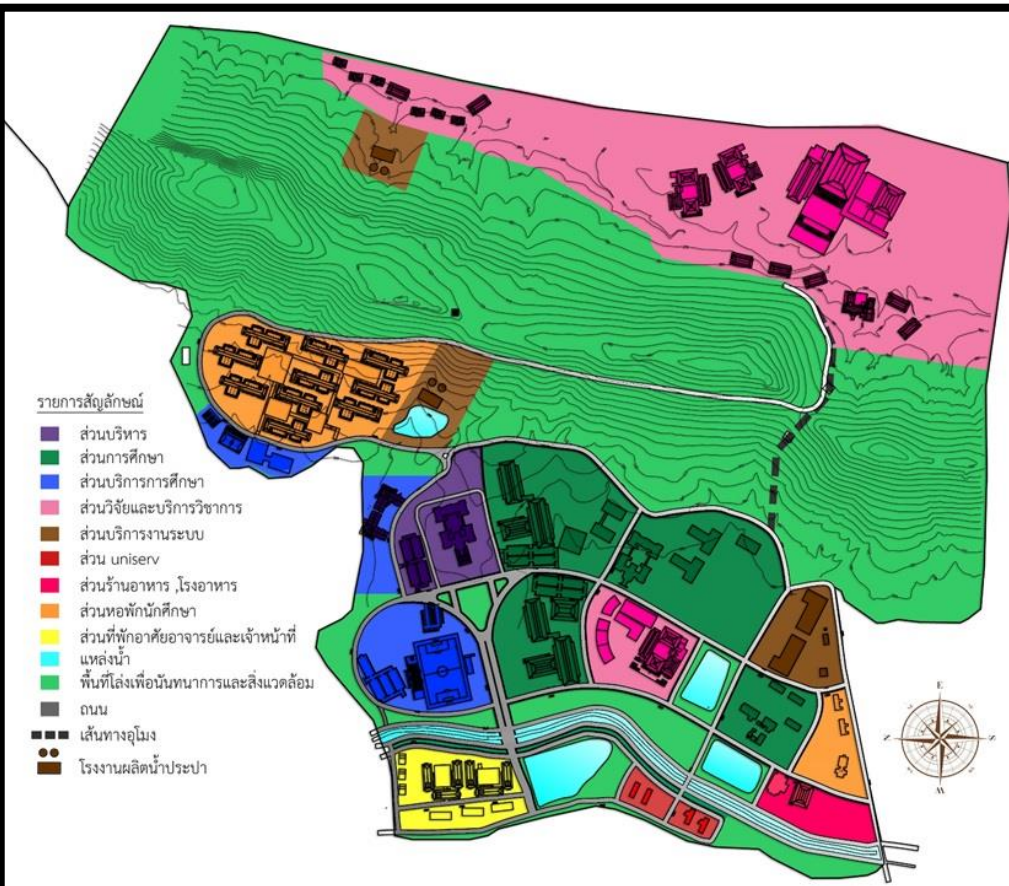
## แผนที่แสดงอาคารและสิ่งก่อสร้าง มทร.ล้านนา ดอยสะเก็ด

- C1 อาคารสำนักงานอธิการบดี (6ชั้น)
- C2 อาคารวิทยบริการและสหวิทยาการ (6ชั้น)
- C3 อาคารเรียนรวมและปฏิบัติการวิศวกรรมไฟฟ้า (9ชั้น)
- C4 อาคารเรียนรวมคณะวิศวกรรม (7ชั้น)
- C5 อาคารวิจัยพัฒนาภูมิปัญญาและผลิตภัณฑ์ท้องถิ่น (2ชั้น)
- C6 สนามกีฬาและศูนย์พัฒนาสุขภาพ
- S1 อาคารเรียนรวมและปฏิบัติการพื้นฐาน1 (4ชั้น)
- S2 อาคารเรียนรวมและปฏิบัติการพื้นฐาน2 (4ชั้น)
- S3 อาคารปฏิบัติการ 1
- S4 อาคารปฏิบัติการ 2
- S5 อาคารปฏิบัติการ 5 (โรงฝึกปฏิบัติการช่างกลโรงงาน)
- S6 อาคารปฏิบัติการ 3 (โรงฝึกปฏิบัติการพื้นฐาน)
- S7 อาคารปฏิบัติการ 4 (โรงฝึกปฏิบัติการเครื่องมือกล)
- S8 ศูนย์ถ่ายทอดเทคโนโลยีเซรามิก
- S9 อาคารปฏิบัติการ (โรงฝึกปฏิบัติการเทคนิคพื้นฐาน)
- S10 อาคารโรงอาหาร
- S11 สำนักงานโครงการหลวง
- S12 หอพัก นศ.ชาย1 (5ชั้น)
- S13 หอพัก นศ.ชาย2 (4ชั้น)
- S14 หอพัก นศ.ชาย3 (4ชั้น)
- S15 สำนักงานโรงผลิตน้ำดื่ม
- S16 โรงผลิตน้ำดื่ม
- S17 โรงผลิตน้ำประปา (2ชั้น)
- W1 หอพัก นศ.หญิง 2 (3ชั้น)
- W2 หอพัก นศ.หญิง 1 (3ชั้น)
- W3 หอพักบุคลากร 1 (4ชั้น)
- W4 หอพักบุคลากร 2 (4ชั้น)
- W5 หอพักบุคลากร 3 (4ชั้น)
- W6 บ้านประหยัดพลังงาน 3 (2ชั้น)
- W7 บ้านประหยัดพลังงาน 2 (2ชั้น)
- W8 บ้านประหยัดพลังงาน 1 (2ชั้น)
- W9 โรงสูบน้ำ 1
- W10 โรงสูบน้ำ 2

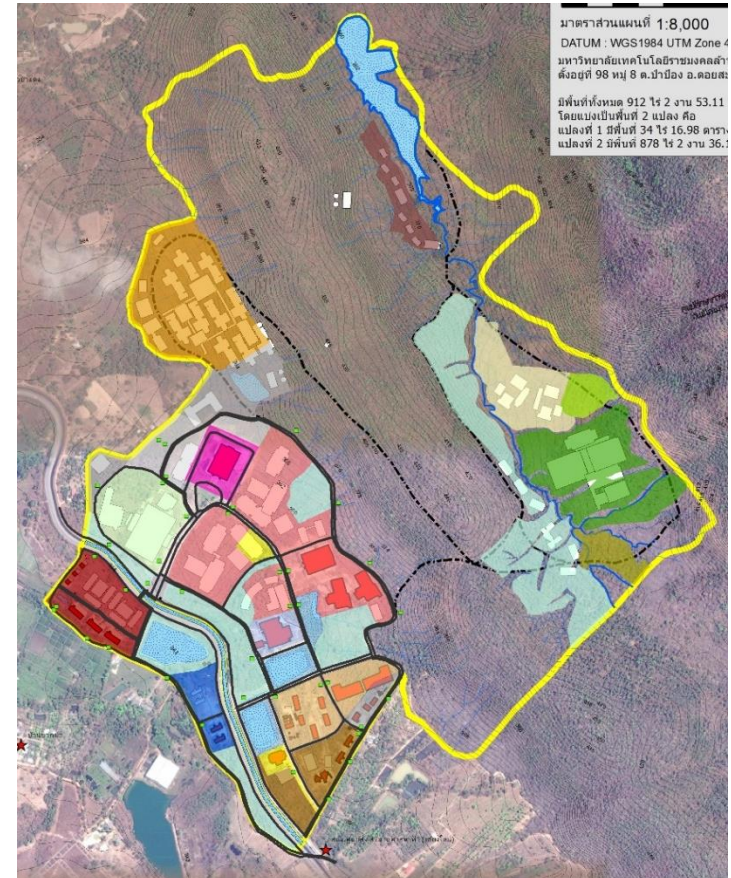
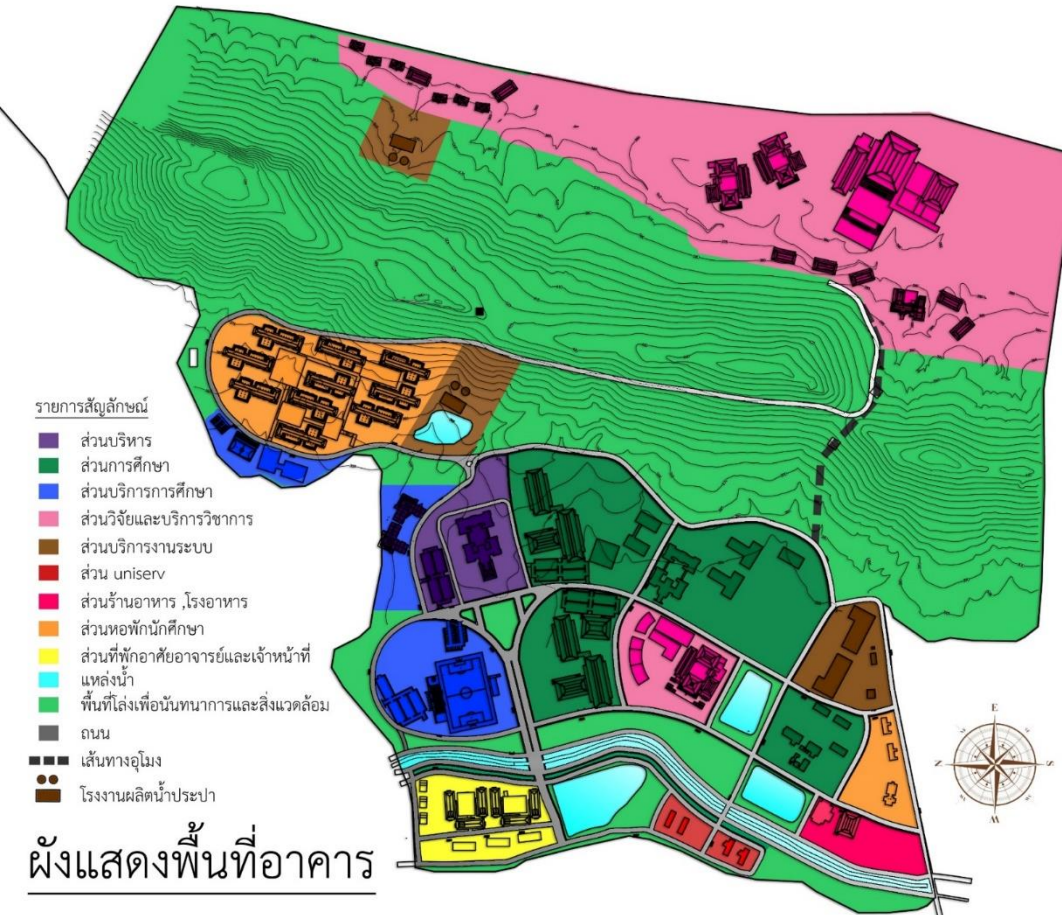
มทร.ล้านนา เชียงใหม่ (ดอยสะเก็ด)



# ร่างผังแม่บท มทร.ล้านนา ดอยสะเก็ด (พ.ศ.2558)

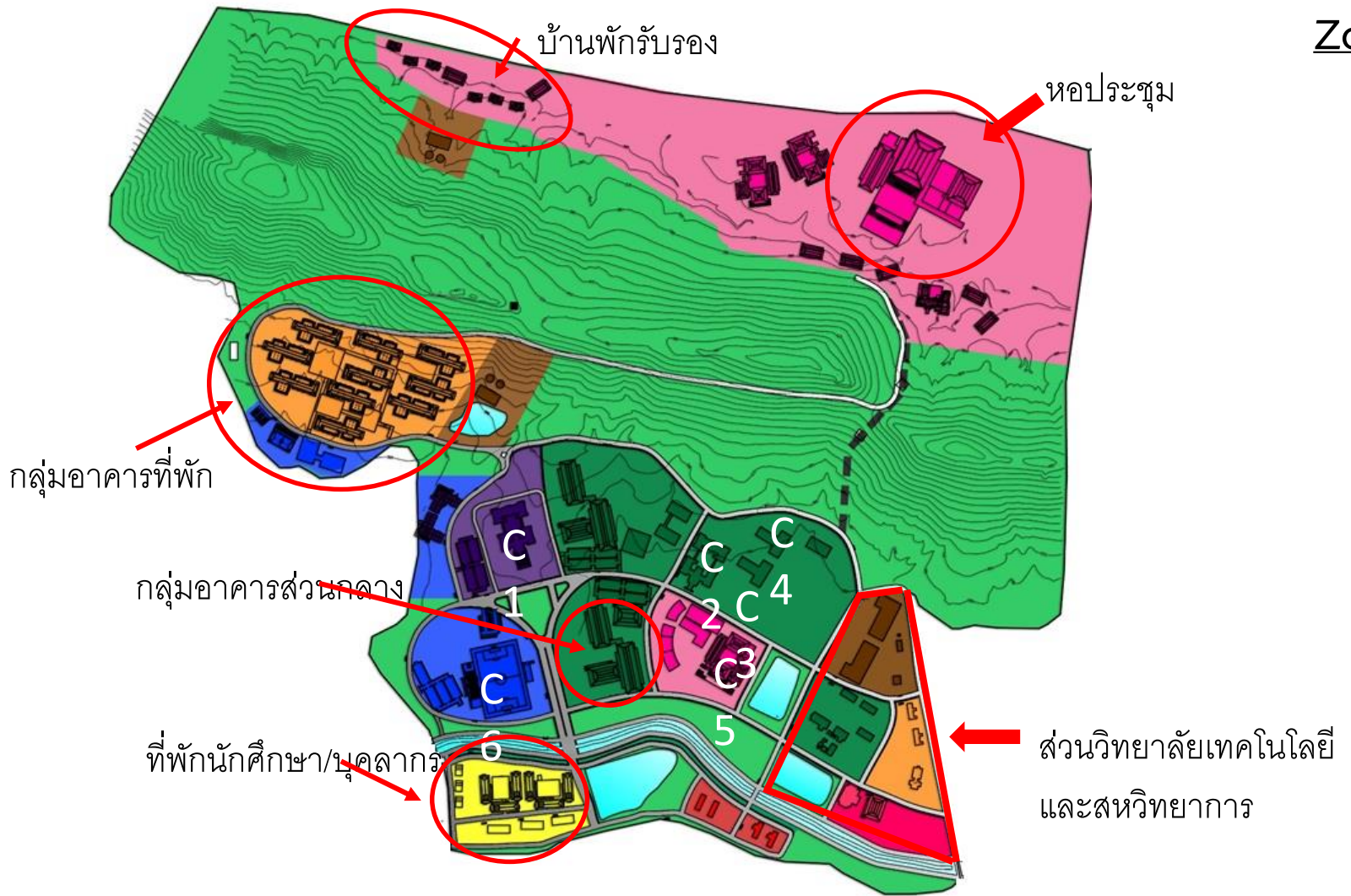


# ร่างผังแม่บท มทร.ล้านนา เชียงใหม่(ดอยสะเก็ด) (ฉบับปรับปรุงพ.ศ.2558)

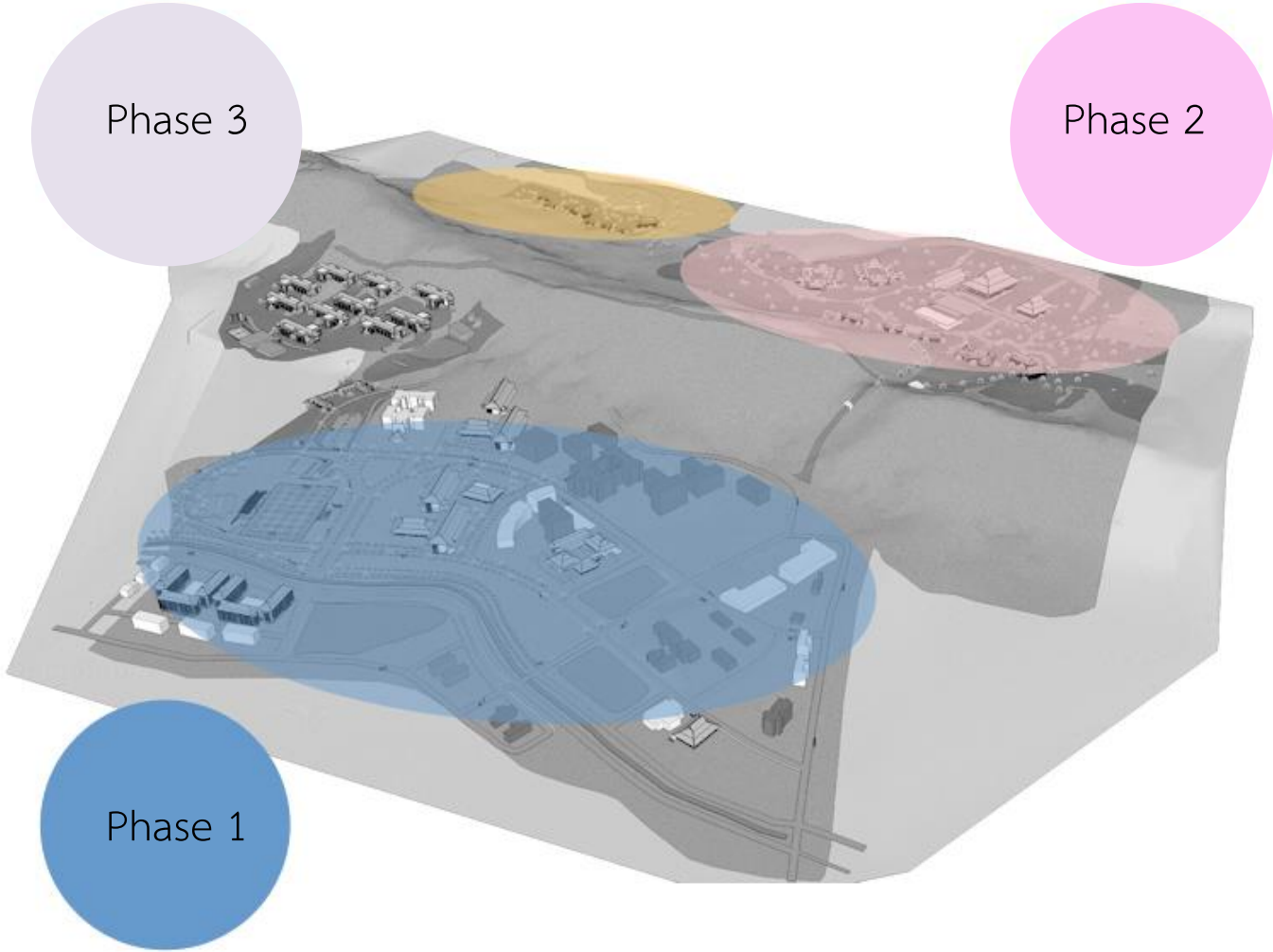




# Zoning



Phasing



Phase 3

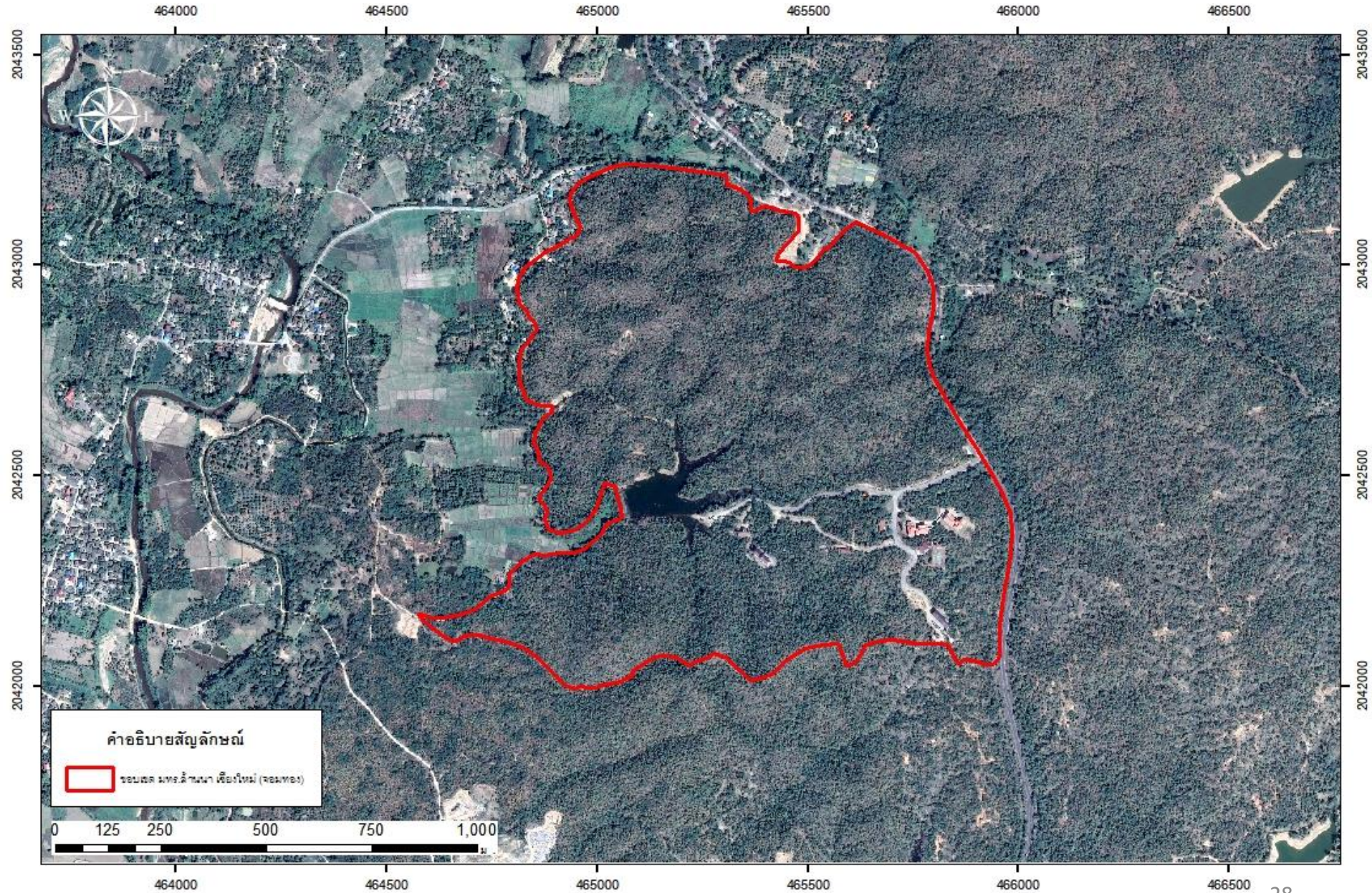
Phase 2

Phase 1

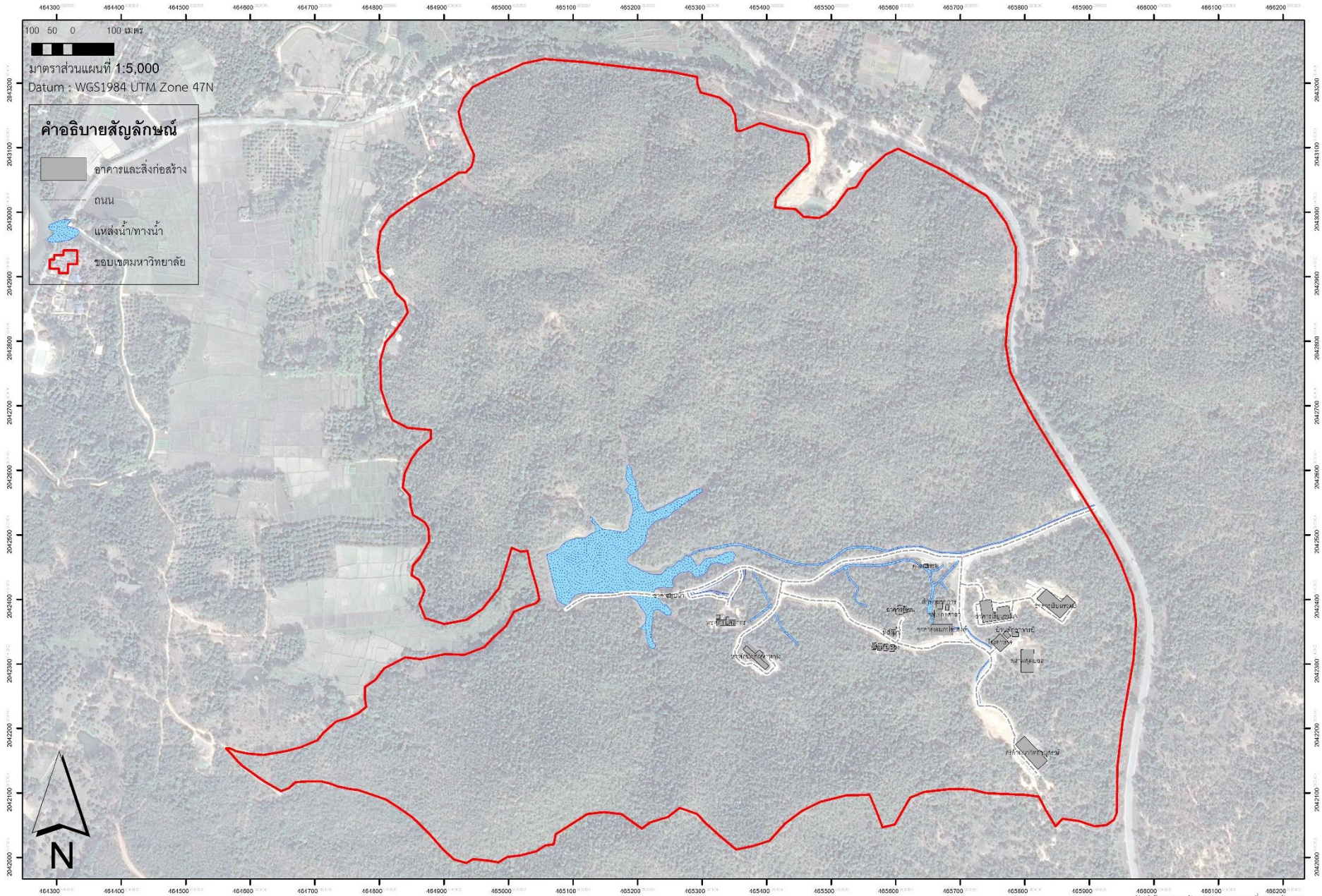
# มหาวิทยาลัยเทคโนโลยีราชมงคลล้านนา เชียงใหม่ (จอมทอง)



# แผนที่แสดงขอบเขต มหาวิทยาลัยเทคโนโลยีราชมงคลล้านนา เชียงใหม่ (จอมทอง)



# แผนที่แสดงอาคารและสิ่งก่อสร้าง มทร.ล้านนา เชียงใหม่(จอมทอง)



จัดทำโดย กองพัฒนาอาคารสถานที่ มทร.ล้านนา



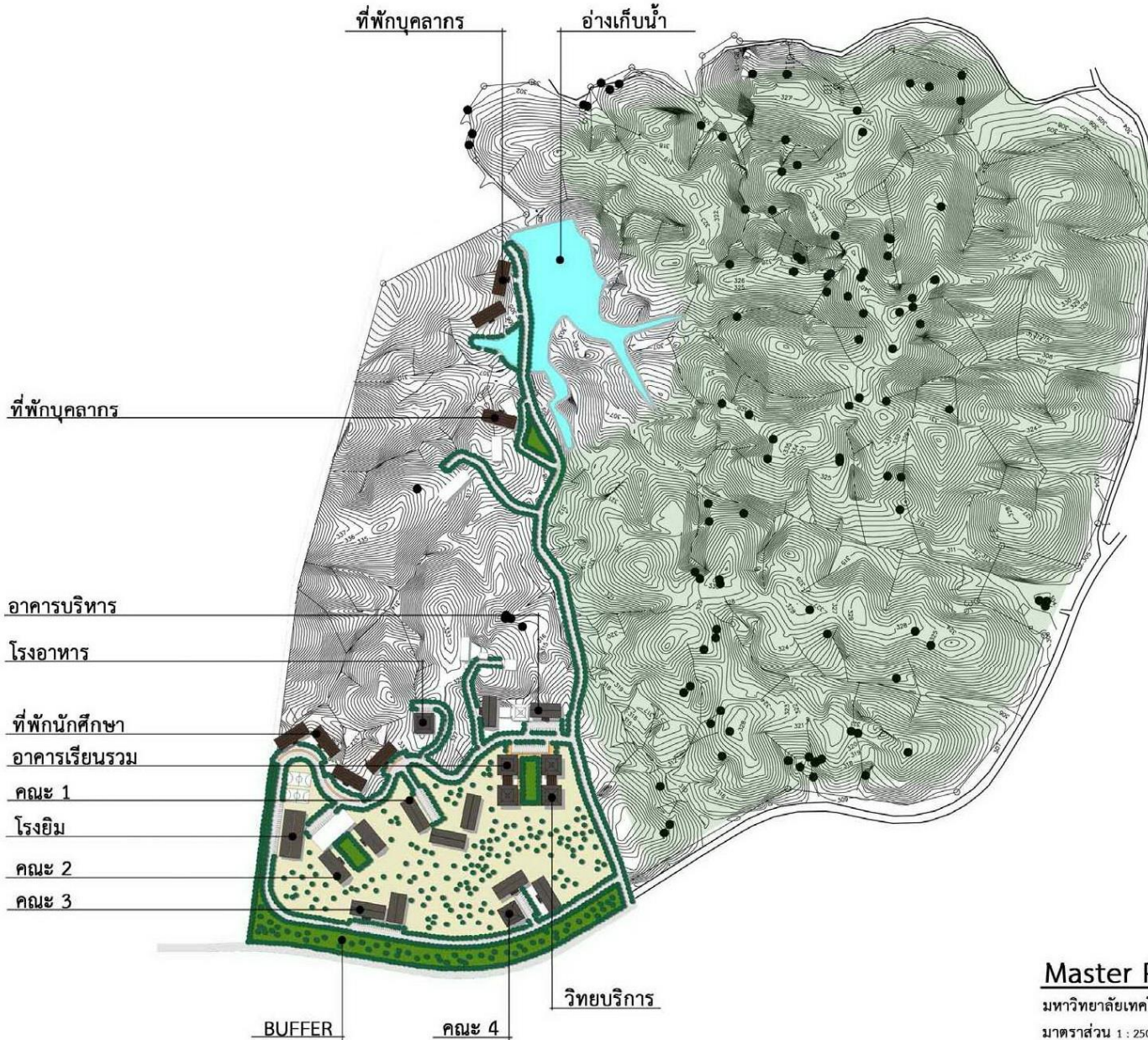
ศูนย์การจัดการศึกษาพิเศษ (จอมทอง)  
มหาวิทยาลัยเทคโนโลยีราชมงคลล้านนา เชียงใหม่



# ผังแม่บท มทร.ล้านนา เชียงใหม่(จอมทอง)




มหาวิทยาลัยเทคโนโลยีราชมงคลล้านนา



## Master Plan

มหาวิทยาลัยเทคโนโลยีราชมงคลล้านนา ภาควิชาผังเมือง เชียงใหม่ จอมทอง  
มาตราส่วน 1 : 2500





อ่างเก็บน้ำ

ที่พักนักศึกษา

ADMIN

การศึกษา




กีฬาและนันทนาการ

### Existing Land Use



มหาวิทยาลัยเทคโนโลยีราชมงคลล้านนา ภาคพายัพ เชียงใหม่ จอมทอง

มาตราส่วน 1 : 2500





# Legend

- ระยะที่ 1 (0-5 ปี)
- ระยะที่ 2 (5-10 ปี)
- ระยะที่ 3 (10-15 ปี)
- ระยะที่ 4 (15-20 ปี)

ที่ฝึกบุคลากร

อาคารบริหาร

โรงอาหาร

ที่ฝึกนักศึกษา

อาคารเรียนรวม

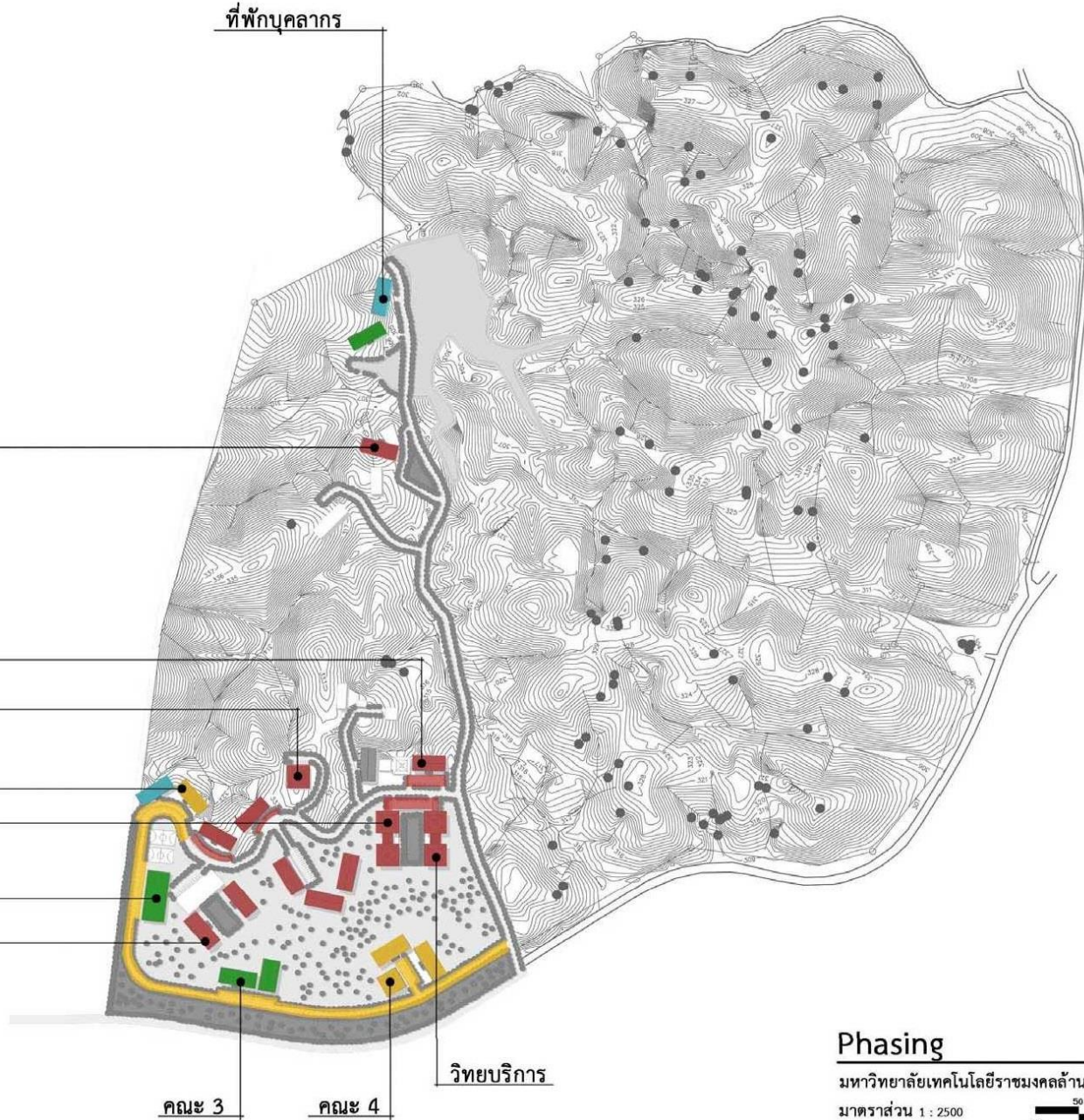
โรงยิม

คณะ 2

คณะ 3

คณะ 4

วิทยบริการ



มหาวิทยาลัยเทคโนโลยีราชมงคลธัญบุรี

## Phasing

มหาวิทยาลัยเทคโนโลยีราชมงคลธัญบุรี ภาควิชาฯ เชียงใหม่ จอมทอง  
มาตราส่วน 1 : 2500



# มหาวิทยาลัยเทคโนโลยีราชมงคลล้านนา ลำปาง



# แผนที่แสดงขอบเขต มหาวิทยาลัยเทคโนโลยีราชมงคลล้านนา ลำปาง

561500      562000      562500      563000      563500      564000

2031500

2031000

2030500

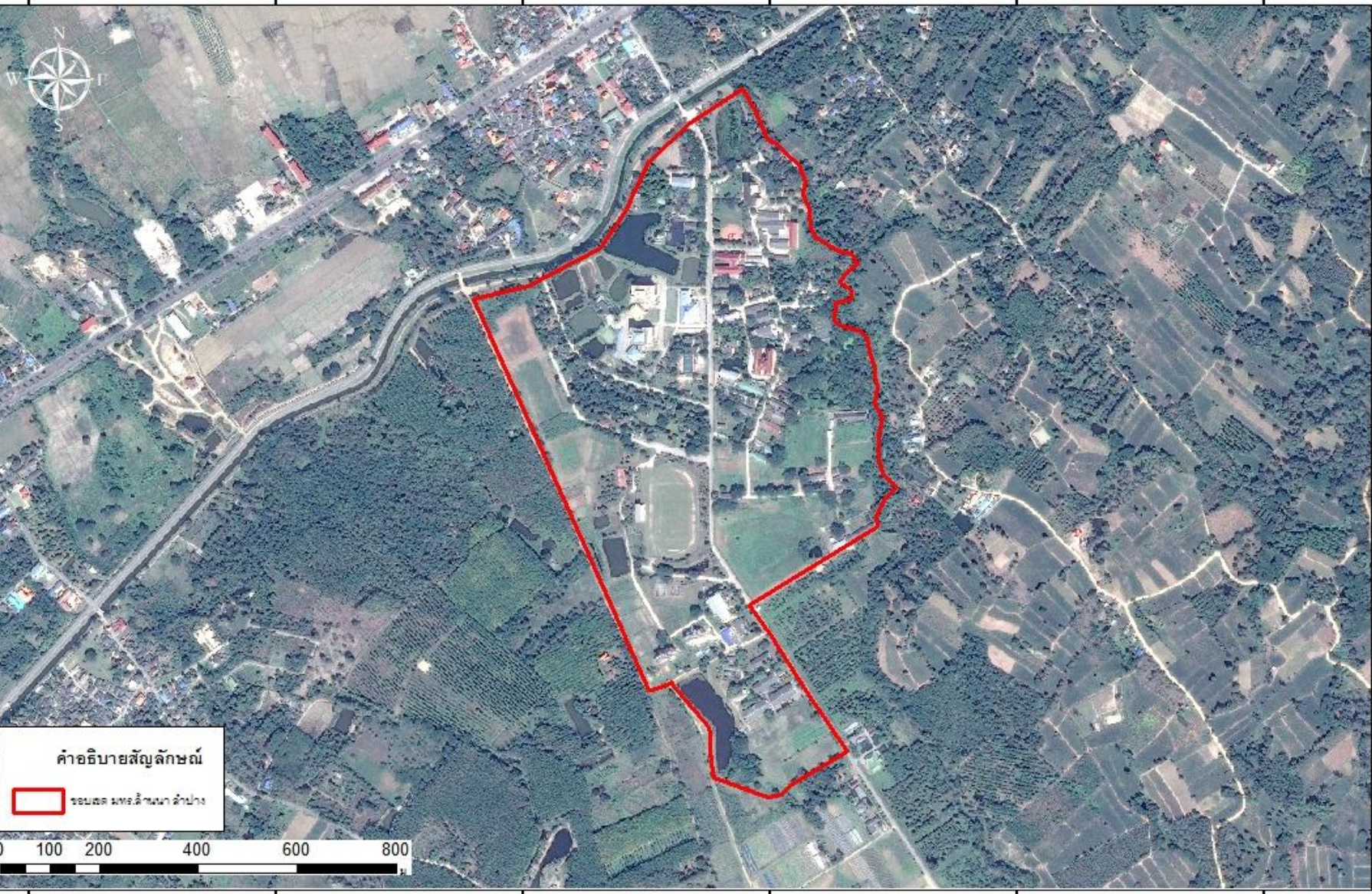
2030000

2031500

2031000

2030500

2030000

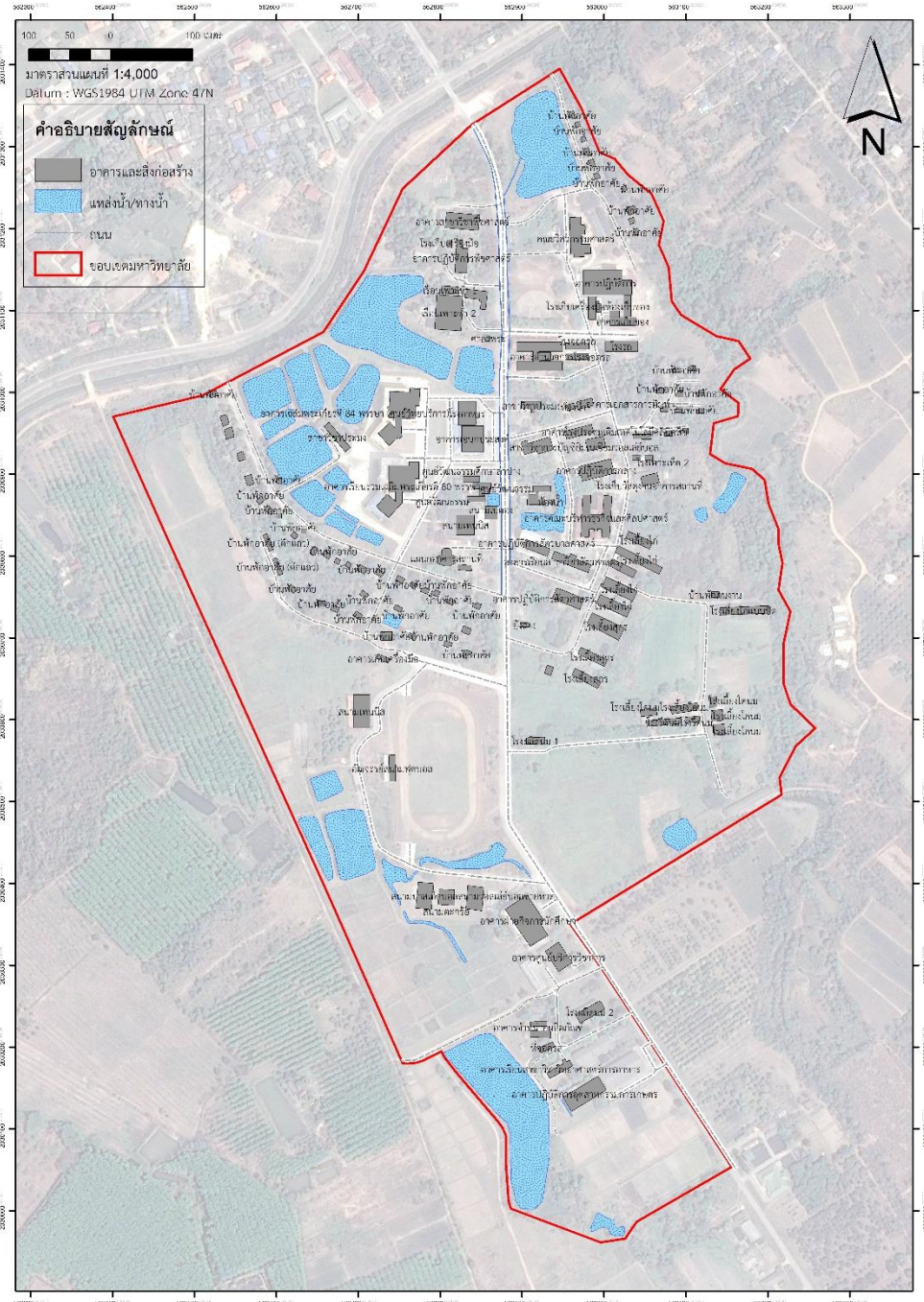


คำอธิบายสัญลักษณ์  
ขอบเขต มทร.ล้านนา ลำปาง



561500      562000      562500      563000      563500      564000

แผนที่แสดงอาคารและสิ่งก่อสร้าง มทร.ล้านนา ลำปาง



มทร.ลำปาง ลำปาง



# ผังแม่บท มทร.ล้านนา ลำปาง และสถาบันวิจัยเทคโนโลยีการเกษตร



มหาวิทยาลัยเทคโนโลยีราชมงคลล้านนา



## Master Plan



มหาวิทยาลัยเทคโนโลยีราชมงคลล้านนา ลำปาง และ สถาบันวิจัยเทคโนโลยีการเกษตร

มาตราส่วน 1 : 4500





มหาวิทยาลัยเทคโนโลยีราชมงคลธัญบุรี



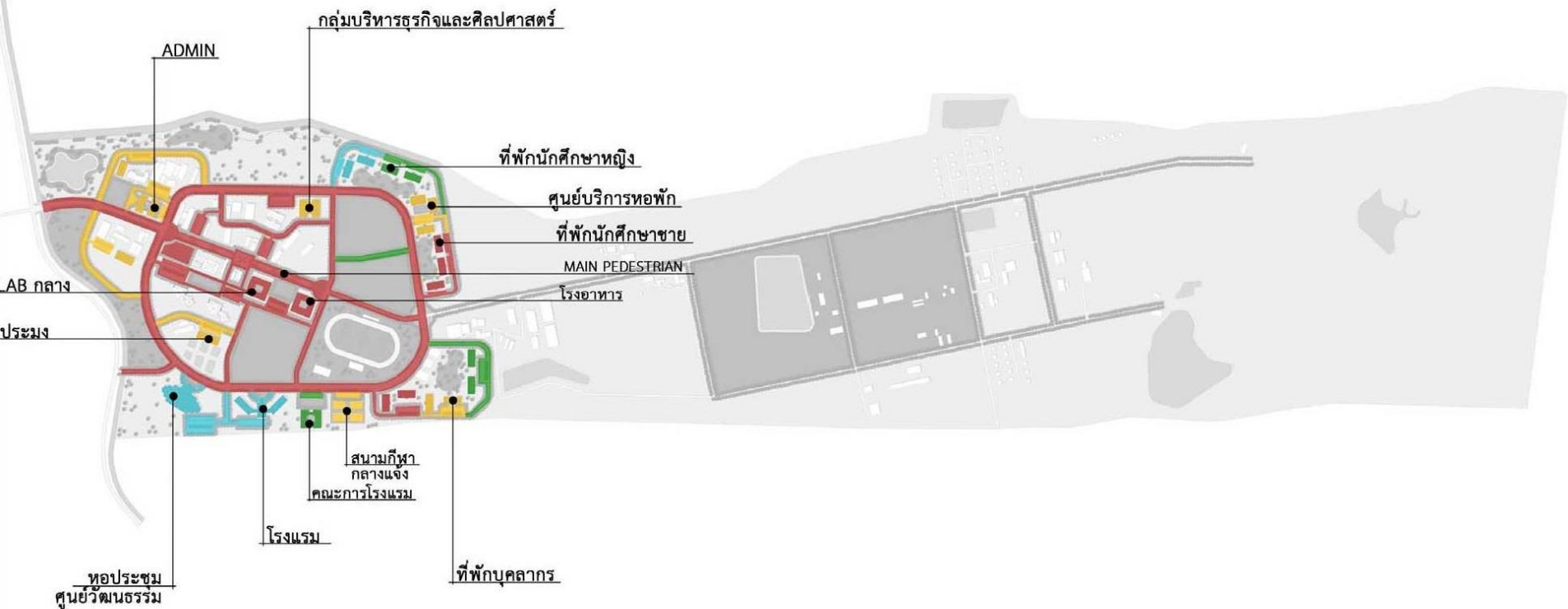
### Existing Land Use



มหาวิทยาลัยเทคโนโลยีราชมงคลธัญบุรี ลำปาง และ สถาบันวิจัยเทคโนโลยีการเกษตร

มาตราส่วน 1 : 4500





- ระยะที่ 1 (0-5 ปี)
- ระยะที่ 2 (5-10 ปี)
- ระยะที่ 3 (10-15 ปี)
- ระยะที่ 4 (15-20 ปี)

## Phasing

มหาวิทยาลัยเทคโนโลยีราชมงคลธัญบุรี ลำปาง และ สถาบันวิจัยเทคโนโลยีการเกษตร  
 มาตรฐาน 1 : 4500





# สถาบันวิจัยเทคโนโลยีเกษตร มหาวิทยาลัยเทคโนโลยีราชมงคลล้านนา



# แผนที่แสดงขอบเขต สถาบันวิจัยเทคโนโลยีเกษตร มทร.ล้านนา

561700

562400

563100

563800

564500

565200

565900

2030400

2029700

2029000

2028300

2030400


2029700

2029000

2028300



**คำอธิบายสัญลักษณ์**

 ขอบเขต สถาบันวิจัยเทคโนโลยีเกษตร



561700

562400

563100

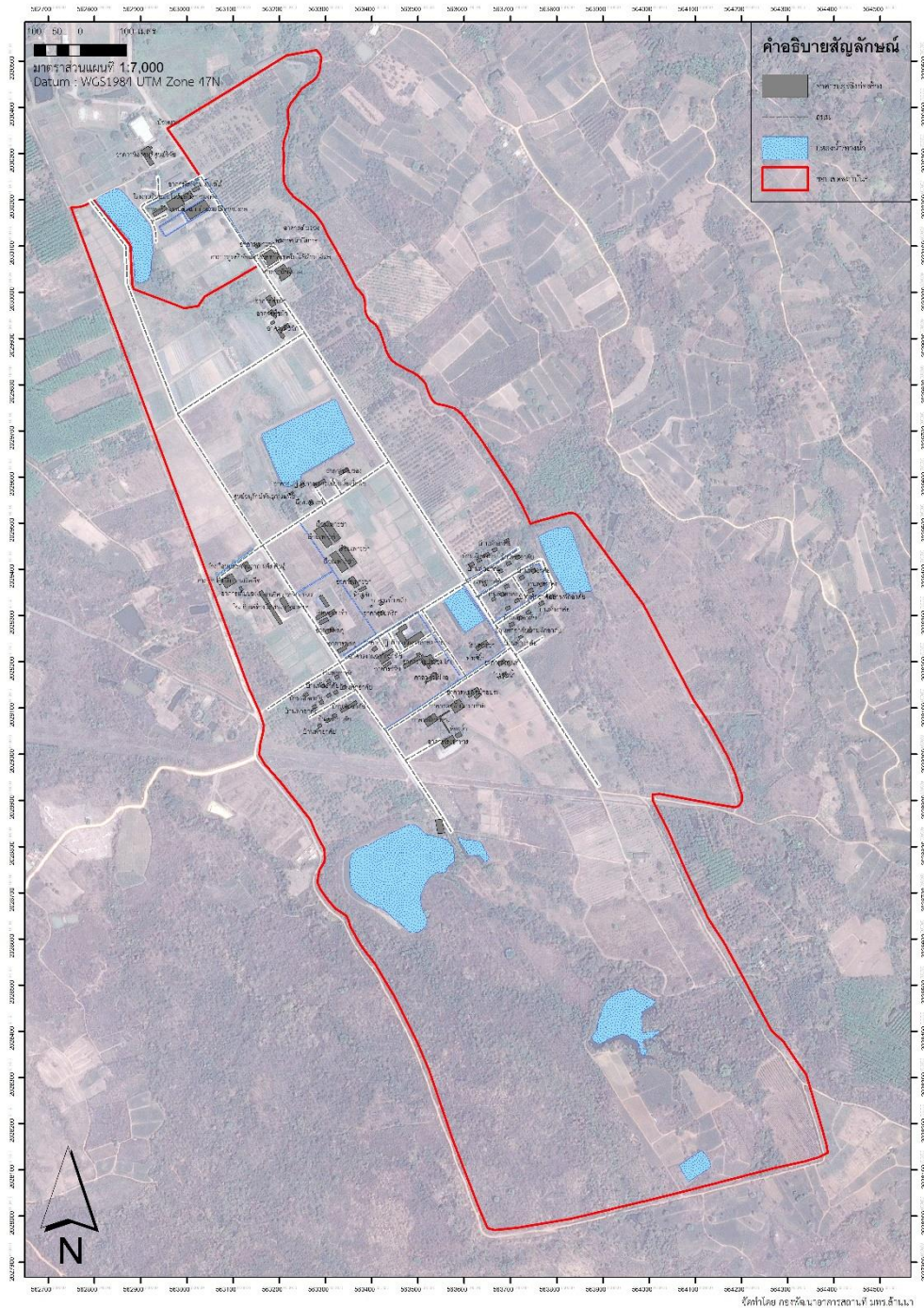
563800

564500

565200

565900

แผนที่แสดงอาคารและสิ่งก่อสร้าง สถาบันวิจัยเทคโนโลยีการเกษตร มทร.ล้านนา



# สถาบันวิจัยเทคโนโลยีเกษตร มทร.ล้านนา



# ผังแม่บท มทร.ล้านนา ลำปาง และสถาบันวิจัยเทคโนโลยีการเกษตร



มหาวิทยาลัยเทคโนโลยีราชมงคลล้านนา




## Master Plan



มหาวิทยาลัยเทคโนโลยีราชมงคลล้านนา ลำปาง และ สถาบันวิจัยเทคโนโลยีการเกษตร

มาตราส่วน 1 : 4500



# มหาวิทยาลัยเทคโนโลยีราชมงคลล้านนา ตาก



# แผนที่แสดงขอบเขต มหาวิทยาลัยเทคโนโลยีราชมงคลล้านนา ตาก

512400

512800

513200

513600

18669200

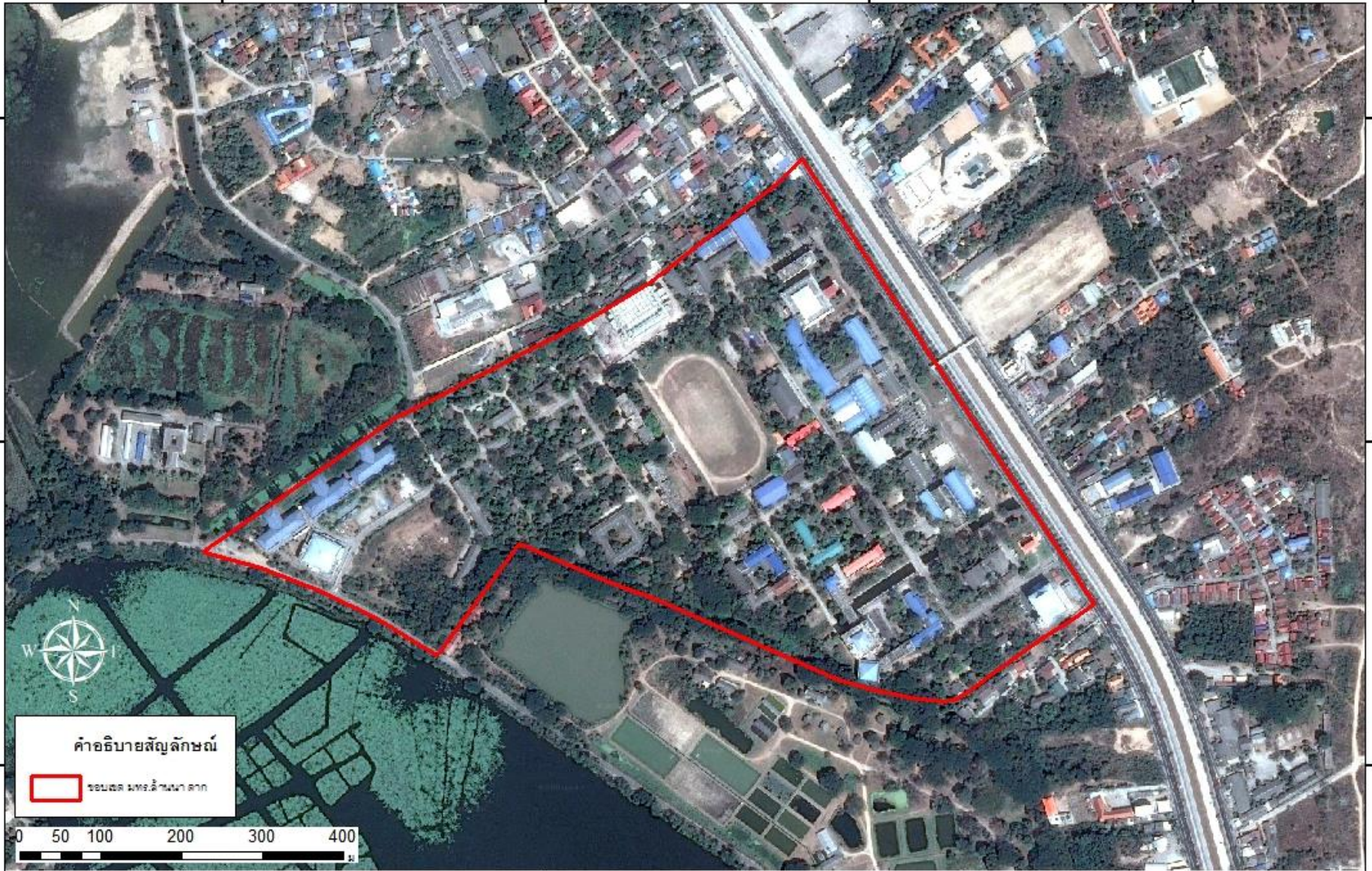
18669200

18668800

18668800

18668400

18668400



512400

512800


513200

513600

# แผนที่แสดงอาคารและสิ่งก่อสร้าง มทร.ล้านนา ตาก







# ผังแม่บท มทร.ล้านนา ตาก



มหาวิทยาลัยราชภัฏวชิรเวศน์ลำปาง



## Master Plan

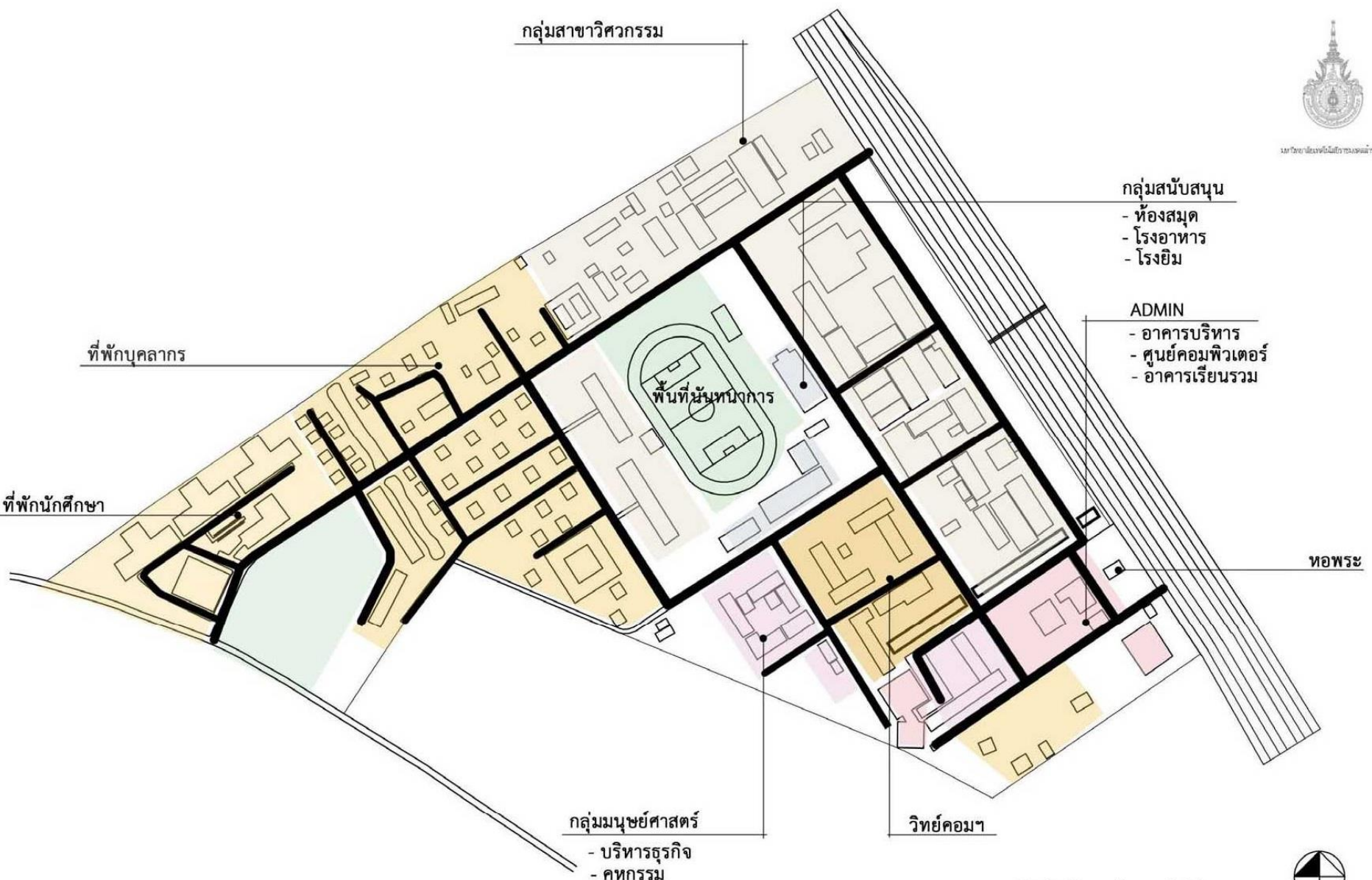
มหาวิทยาลัยเทคโนโลยีราชมงคลล้านนา ตาก

มาตราส่วน 1 : 1500





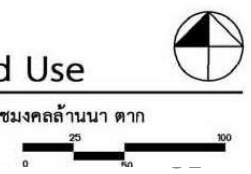
มหาวิทยาลัยเทคโนโลยีราชมงคลธัญบุรี



### Existing Land Use

มหาวิทยาลัยเทคโนโลยีราชมงคลธัญบุรี ดา

มาตราส่วน 1 : 1500





มหาวิทยาลัยราชภัฏกรุงเทพมหานคร



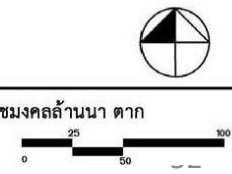
Legend

- ระยะที่ 1 (0-5 ปี)
- ระยะที่ 2 (5-10 ปี)
- ระยะที่ 3 (10-15 ปี)
- ระยะที่ 4 (15-20 ปี)

Phasing

มหาวิทยาลัยเทคโนโลยีราชมงคลธัญบุรี ดาก

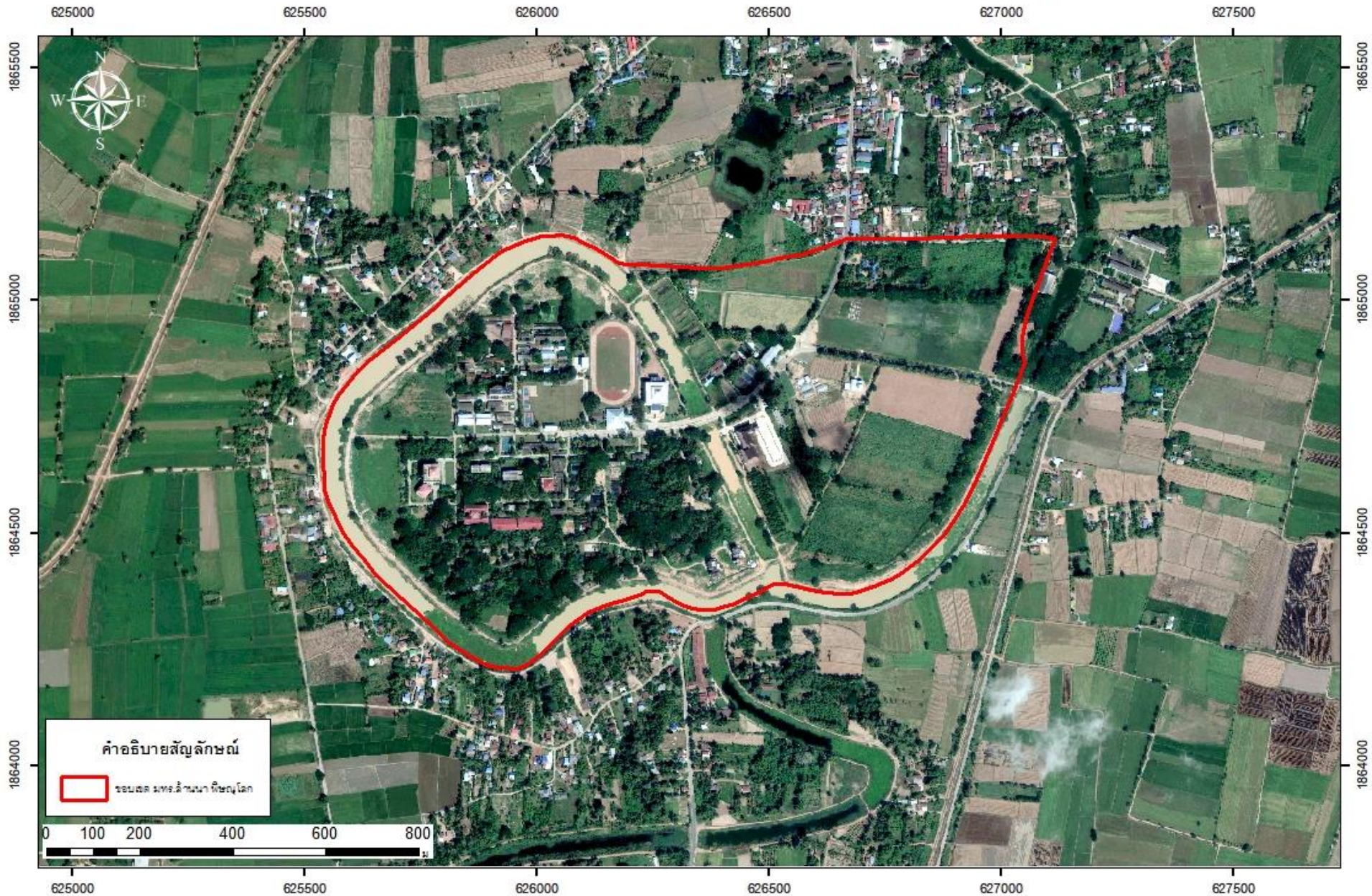
มาตราส่วน 1 : 1500



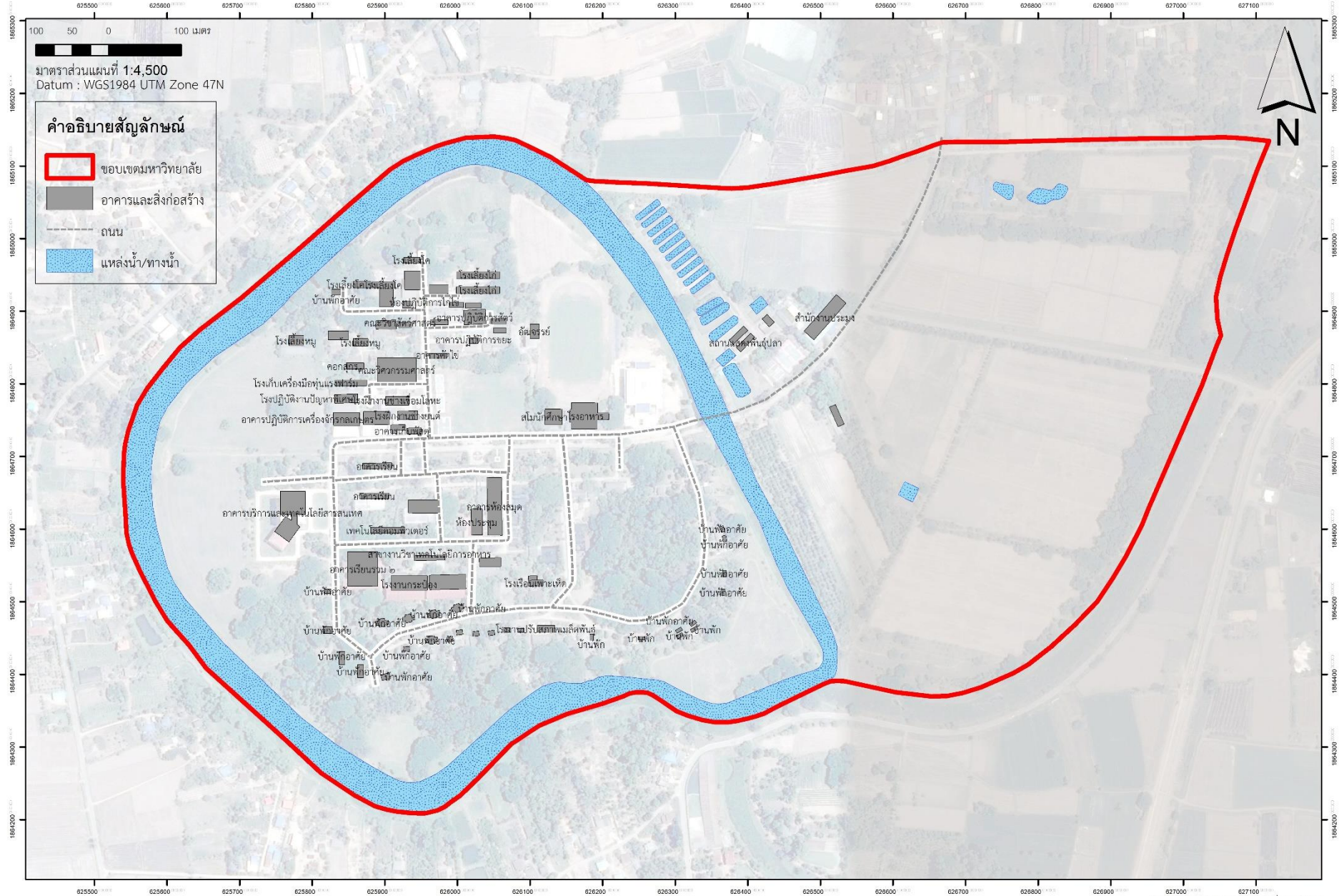
# มหาวิทยาลัยเทคโนโลยีราชมงคลล้านนา พิษณุโลก



# แผนที่แสดงขอบเขต มหาวิทยาลัยเทคโนโลยีราชมงคลล้านนา พิษณุโลก



# แผนที่แสดงอาคารและสิ่งก่อสร้าง มทร.ล้านนา พิษณุโลก



100 50 0 100 เมตร  
มาตราส่วนแผนที่ 1:4,500  
Datum : WGS1984 UTM Zone 47N

**คำอธิบายสัญลักษณ์**

- ขอบเขตมหาวิทยาลัย
- อาคารและสิ่งก่อสร้าง
- ถนน
- แหล่งน้ำ/ทางน้ำ

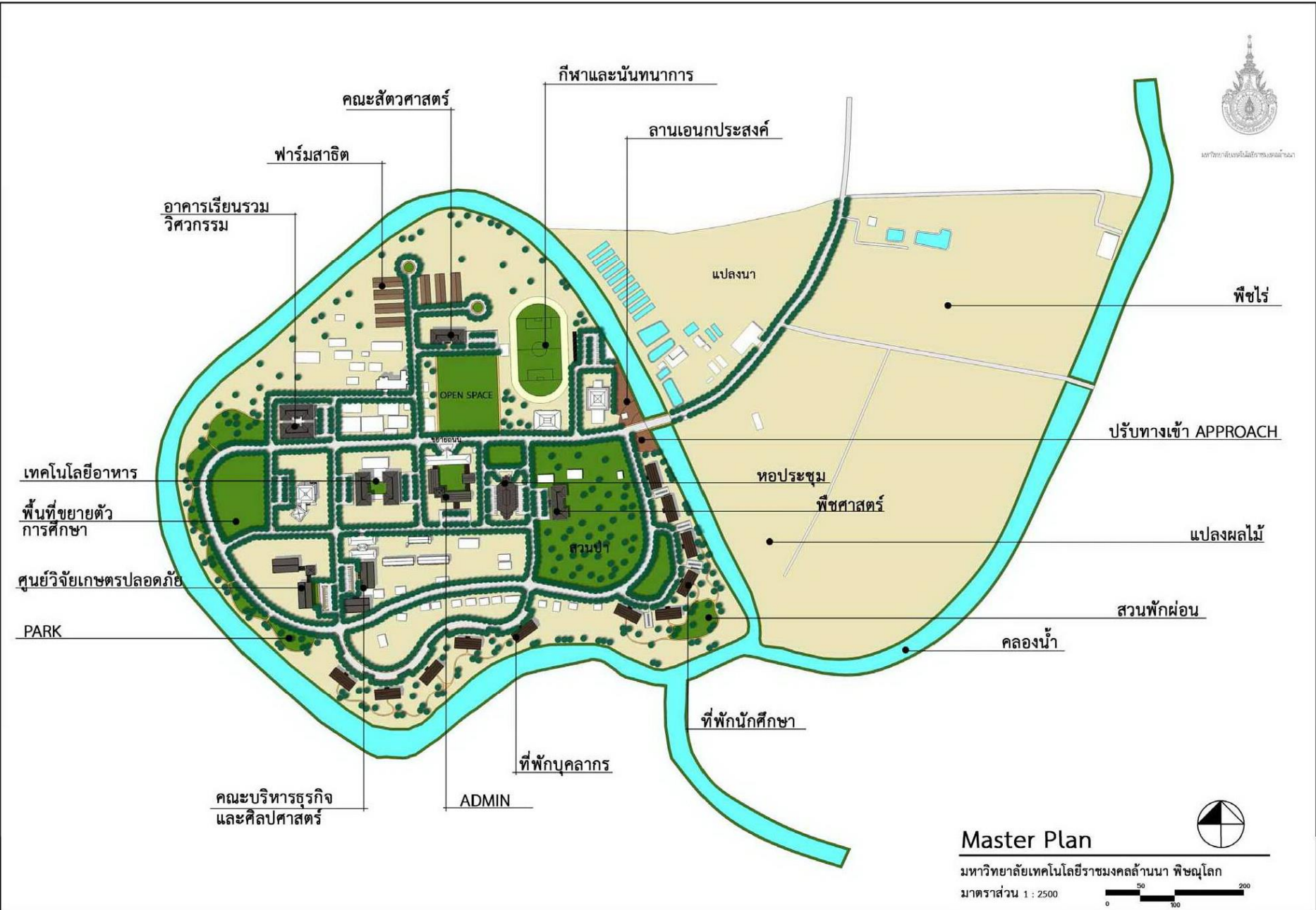




# ผังแม่บท มทร.ล้านนา พิษณุโลก



มหาวิทยาลัยเทคโนโลยีราชมงคลล้านนา



## Master Plan

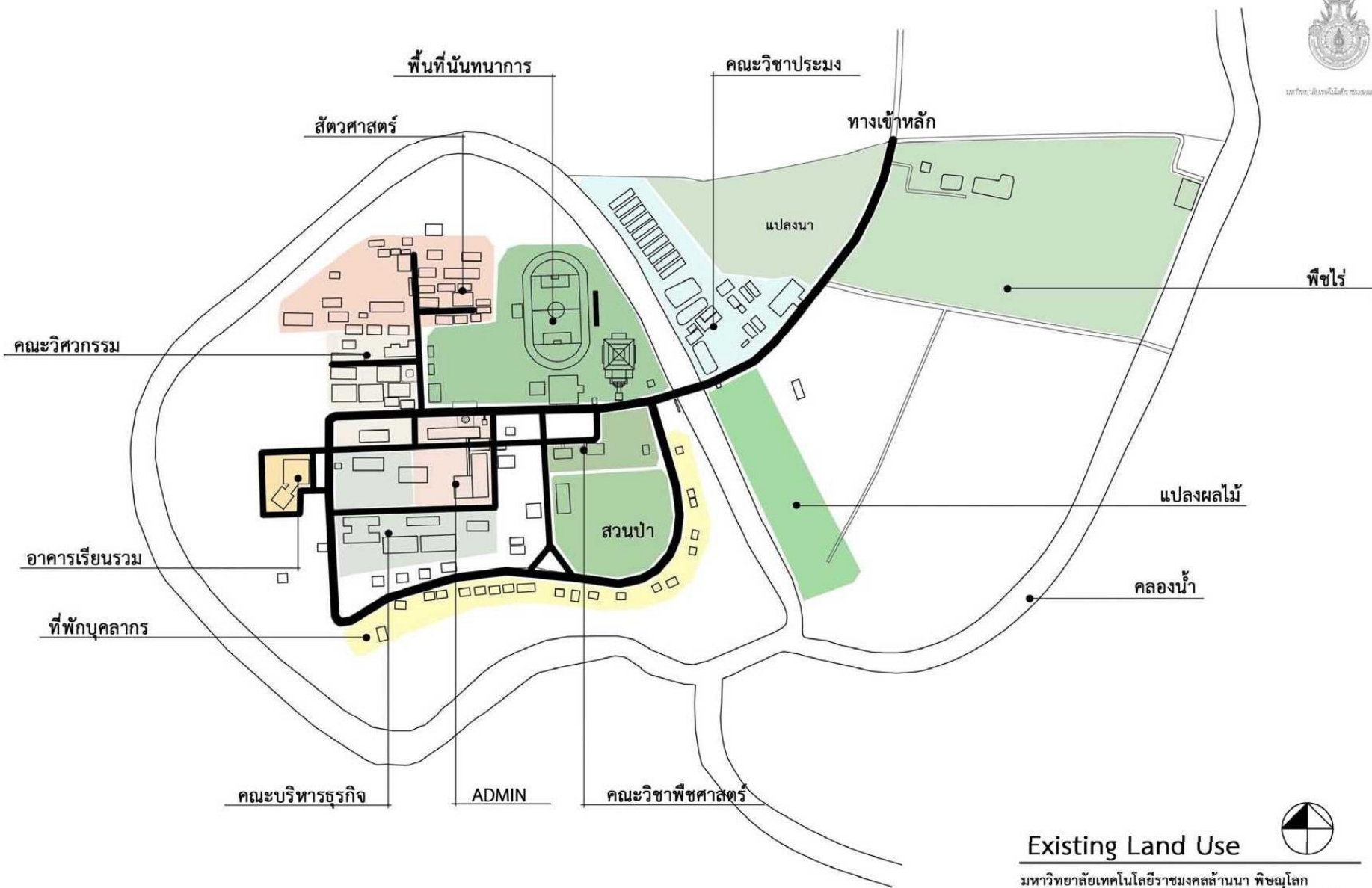
มหาวิทยาลัยเทคโนโลยีราชมงคลล้านนา พิษณุโลก

มาตราส่วน 1 : 2500





มหาวิทยาลัยเทคโนโลยีราชมงคลธัญบุรี



พิชไร์

แปลงผลไม้

คลองน้ำ

คณะวิชาพืชศาสตร์

ADMIN

คณะบริหารธุรกิจ

ที่ฝึกบุคลากร

อาคารเรียนรวม

คณะวิศวกรรม

สัตวศาสตร์

พื้นที่นันทนาการ

คณะวิชาประมง

ทางเข้าหลัก

แปลงนา

### Existing Land Use



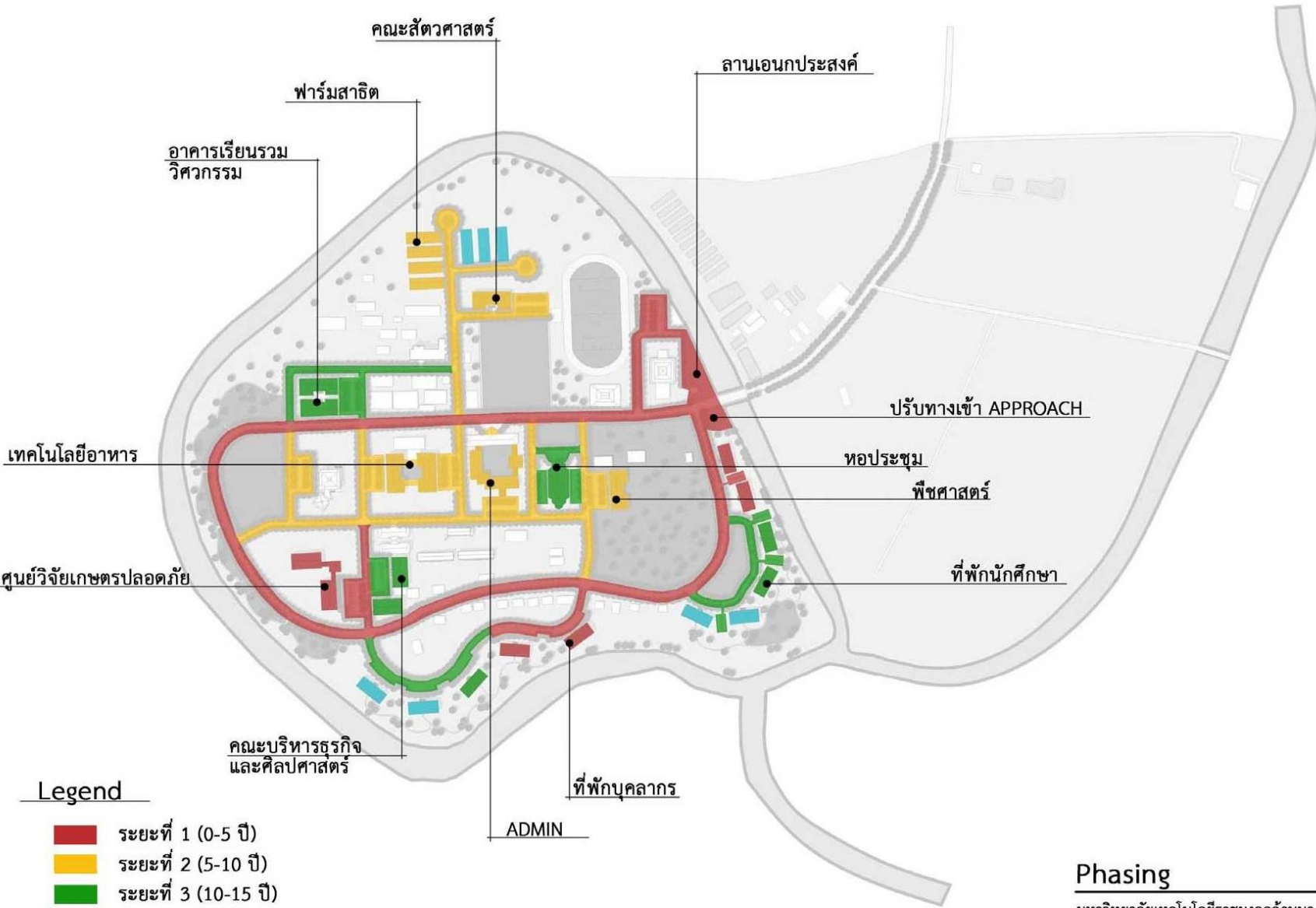
มหาวิทยาลัยเทคโนโลยีราชมงคลธัญบุรี พิชณโลก

มาตราส่วน 1 : 2500





มหาวิทยาลัยราชภัฏนครพนม



Legend

- ระยะที่ 1 (0-5 ปี)
- ระยะที่ 2 (5-10 ปี)
- ระยะที่ 3 (10-15 ปี)
- ระยะที่ 4 (15-20 ปี)

Phasing

มหาวิทยาลัยเทคโนโลยีราชมงคลล้านนา พิษณุโลก

มาตราส่วน 1 : 2500



# มหาวิทยาลัยเทคโนโลยีราชมงคลล้านนา น่าน



# แผนที่แสดงขอบเขต มหาวิทยาลัยเทคโนโลยีราชมงคลล้านนา น่าน

686200

686800

687400

688000

688600

689200

689800



2081800

2081200

2080600

2080000

2081800

2081200

2080600

2080000

คำอธิบายสัญลักษณ์  
ขอบเขต มทร.ล้านนา น่าน



686200

686800

687400

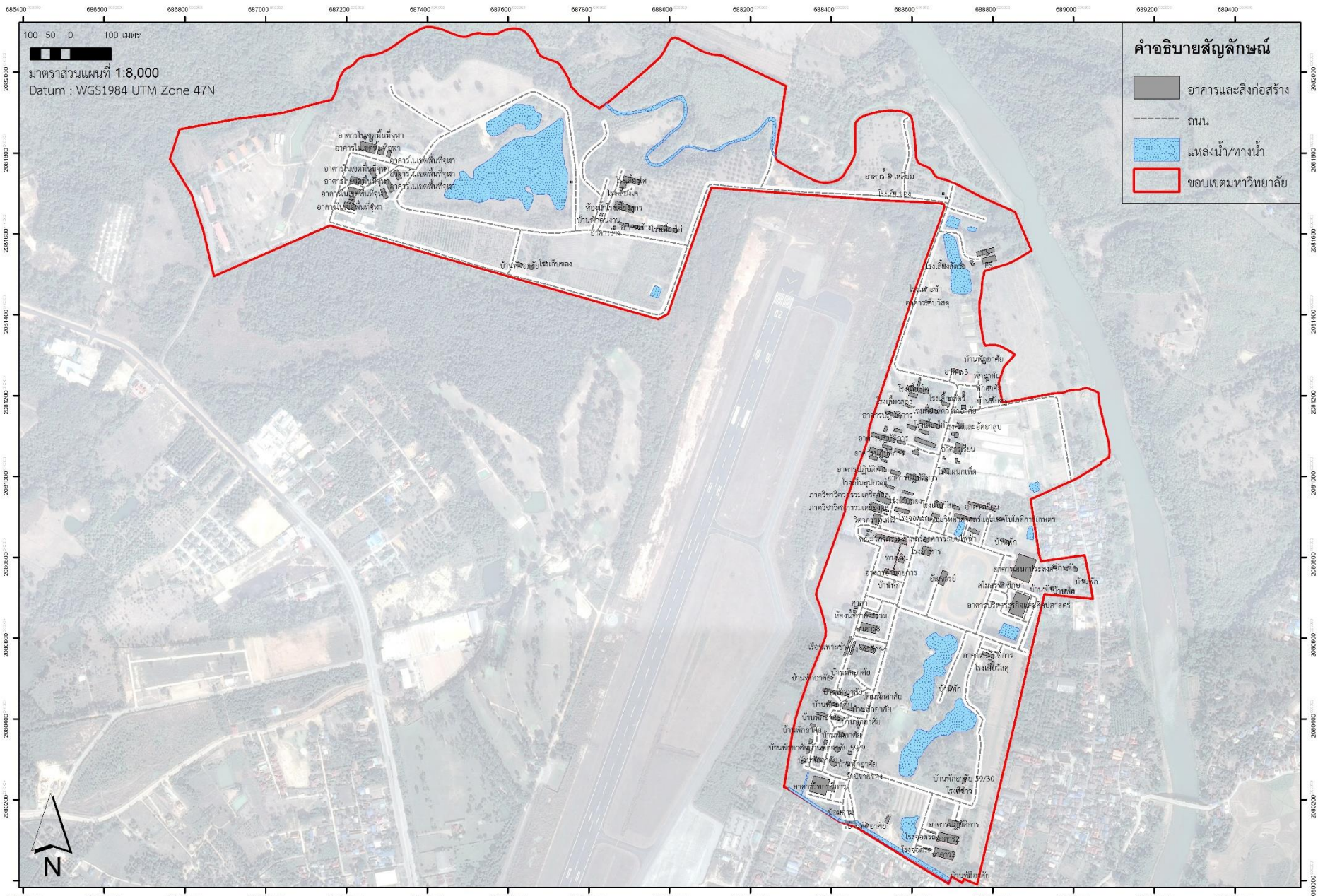
688000

688600

689200

689800

# แผนที่แสดงอาคารและสิ่งก่อสร้าง มทร.ล้านนา น่าน



**คำอธิบายสัญลักษณ์**

- อาคารและสิ่งก่อสร้าง
- ถนน
- แหล่งน้ำ/ทางน้ำ
- ขอบเขตมหาวิทยาลัย

100 50 0 100 เมตร  
 มาตราส่วนแผนที่ 1:8,000  
 Datum : WGS1984 UTM Zone 47N

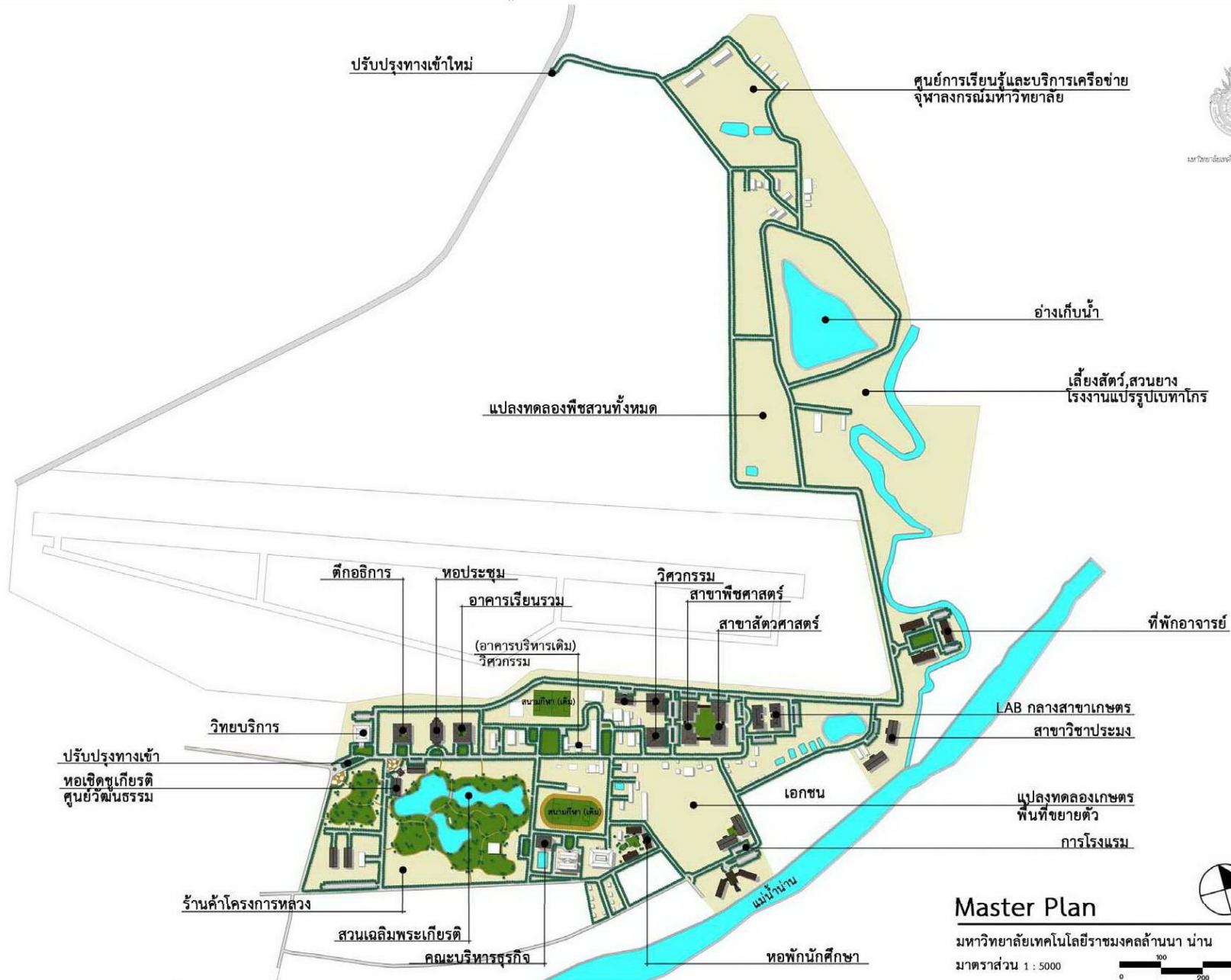




# ผังแม่บท มทร.ล้านนา น่าน




มหาวิทยาลัยเทคโนโลยีราชมงคลล้านนา



## Master Plan

มหาวิทยาลัยเทคโนโลยีราชมงคลล้านนา น่าน

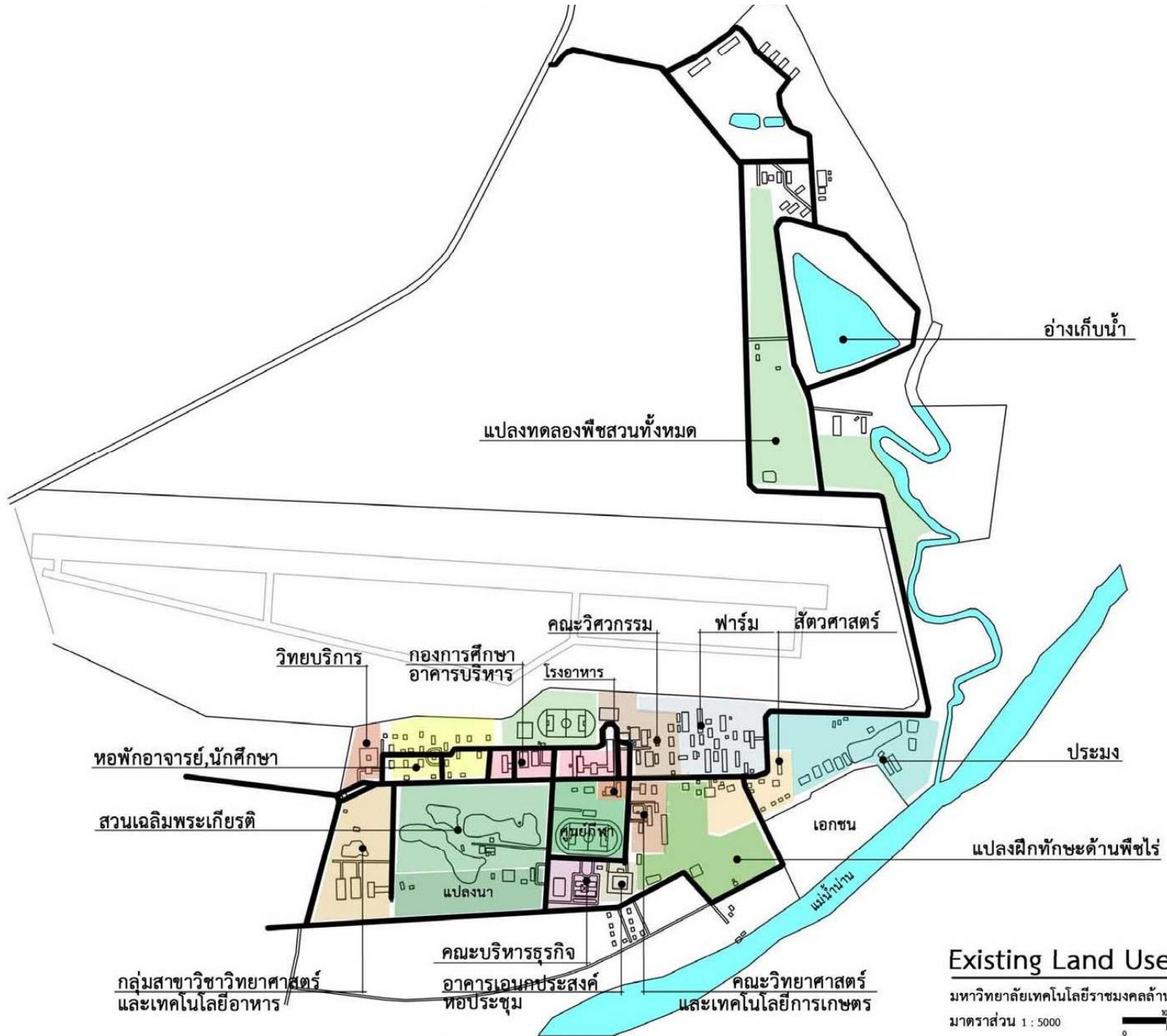
มาตราส่วน 1 : 5000







มหาวิทยาลัยเทคโนโลยีราชมงคลธัญบุรี



### Existing Land Use

มหาวิทยาลัยเทคโนโลยีราชมงคลธัญบุรี

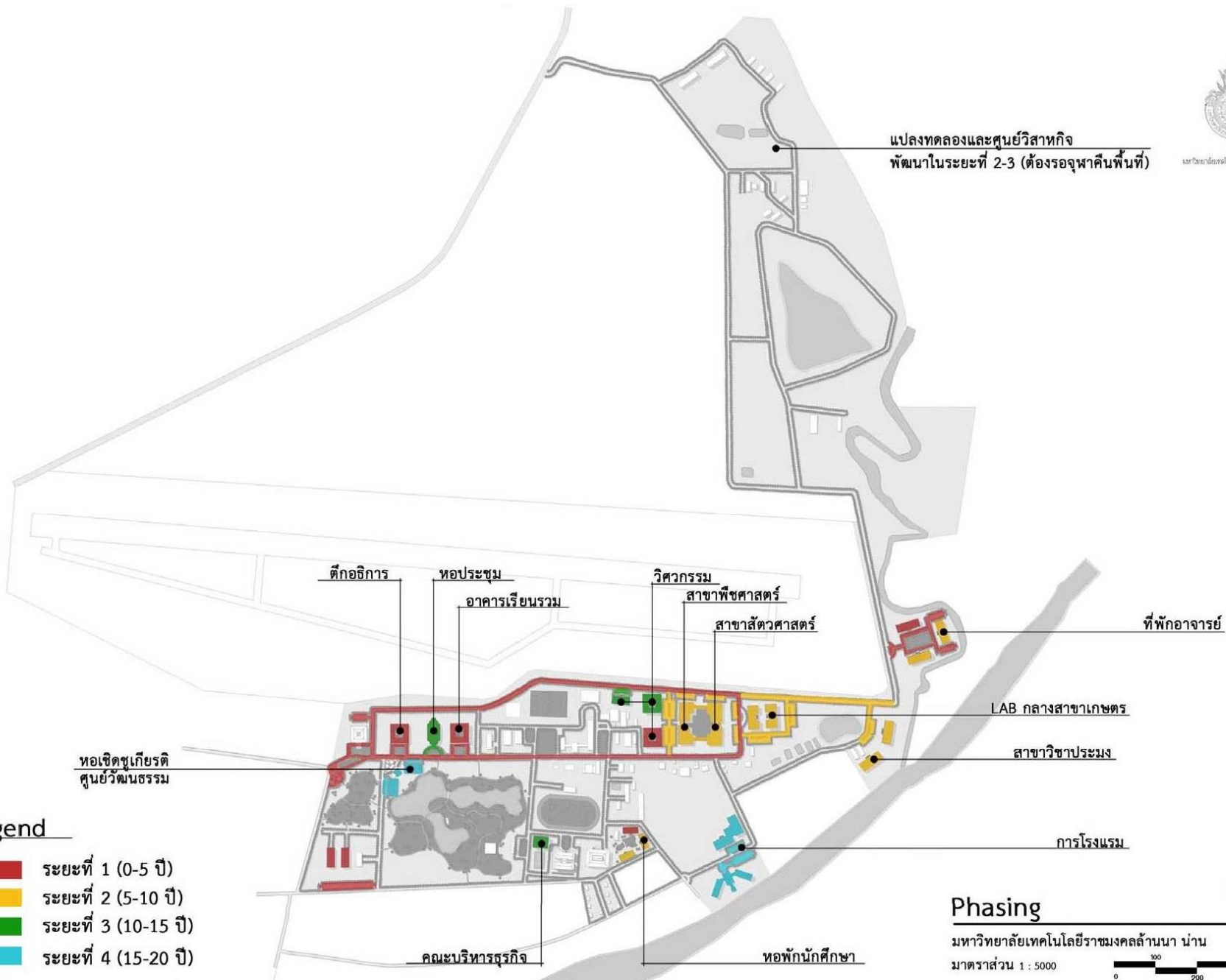
มาตราส่วน 1 : 5000





มหาวิทยาลัยเทคโนโลยีราชมงคลธัญบุรี

แปลงทดลองและศูนย์วิสาหกิจ  
พัฒนาในระยะที่ 2-3 (ต้องรอจัดหาที่ดิน)




### Legend

- ระยะที่ 1 (0-5 ปี)
- ระยะที่ 2 (5-10 ปี)
- ระยะที่ 3 (10-15 ปี)
- ระยะที่ 4 (15-20 ปี)

### Phasing

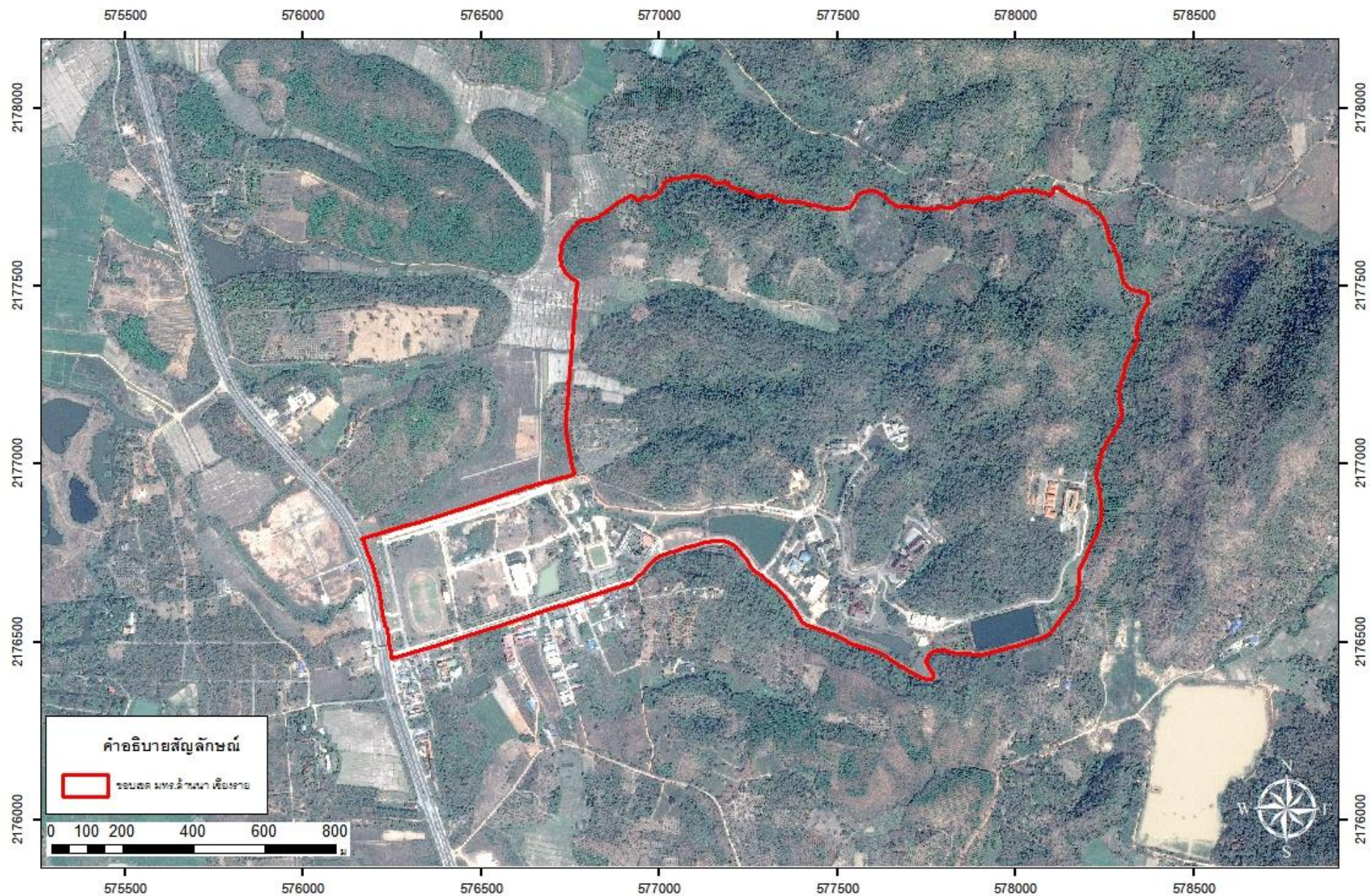
มหาวิทยาลัยเทคโนโลยีราชมงคลธัญบุรี น่าน  
มาตราส่วน 1 : 5000



# มหาวิทยาลัยเทคโนโลยีราชมงคลล้านนา เชียงราย




# แผนที่แสดงขอบเขต มหาวิทยาลัยเทคโนโลยีราชมงคลล้านนา เชียงราย





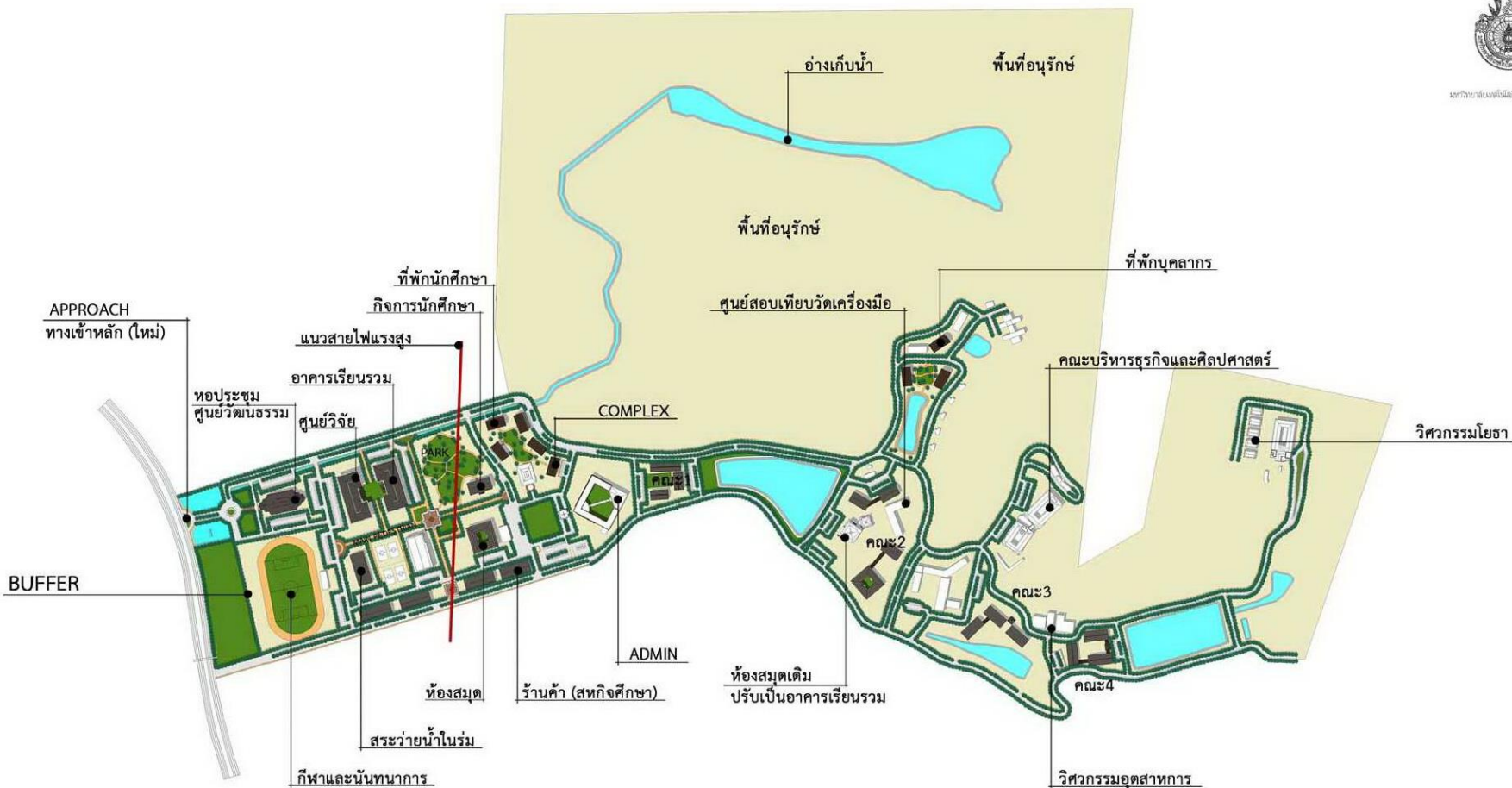
# มทร.ล้านนา เชียงราย



# ผังแม่บท มทร.ล้านนา เชียงราย



มหาวิทยาลัยเชียงใหม่ราชภัฏเชียงใหม่



## Master Plan

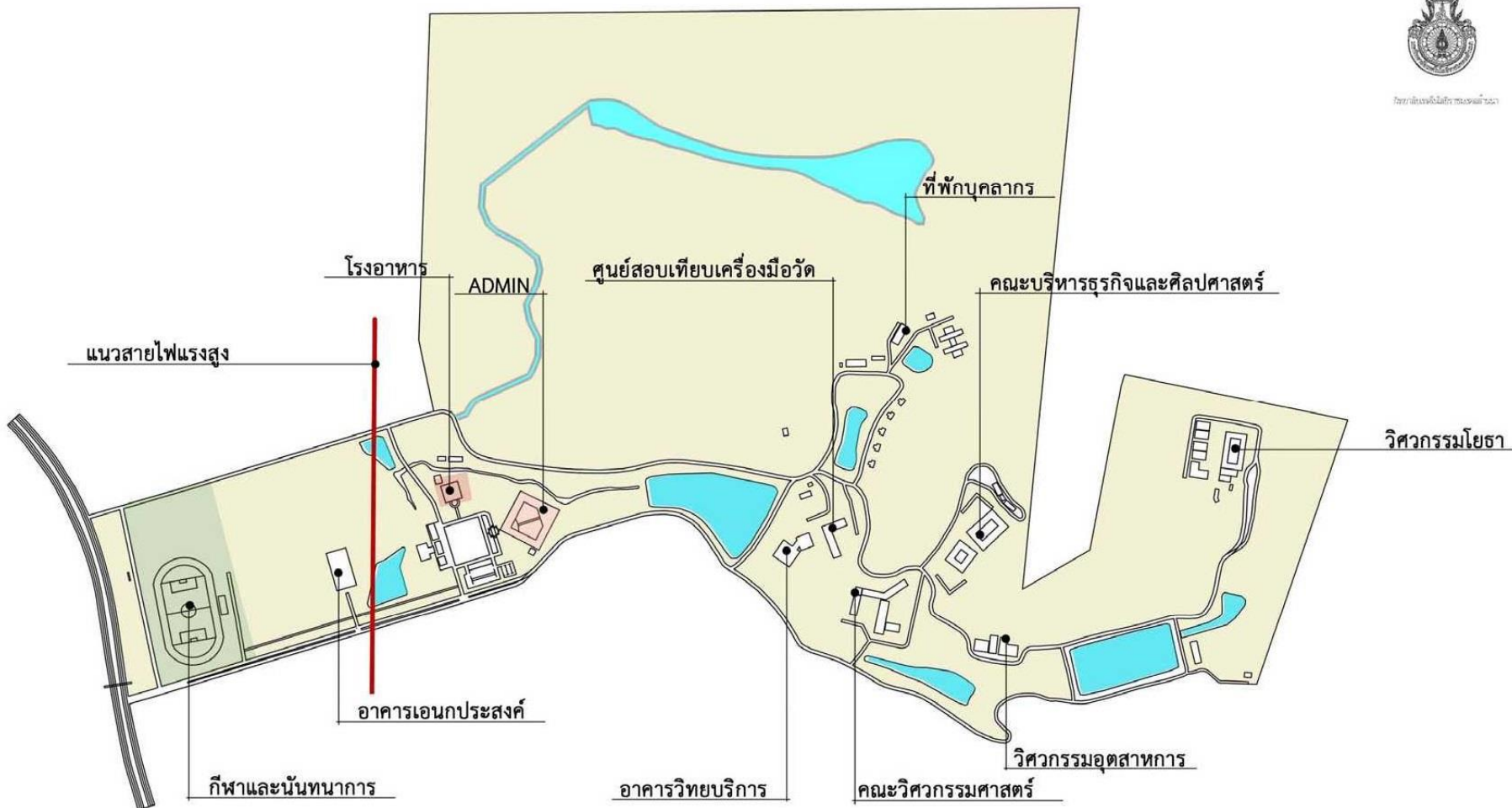
มหาวิทยาลัยเทคโนโลยีราชมงคลล้านนา เชียงราย

มาตราส่วน 1 : 3500





วิทยาลัยเทคโนโลยีราชมงคลล้านนา




### Existing Land Use



มหาวิทยาลัยเทคโนโลยีราชมงคลล้านนา เชียงราย

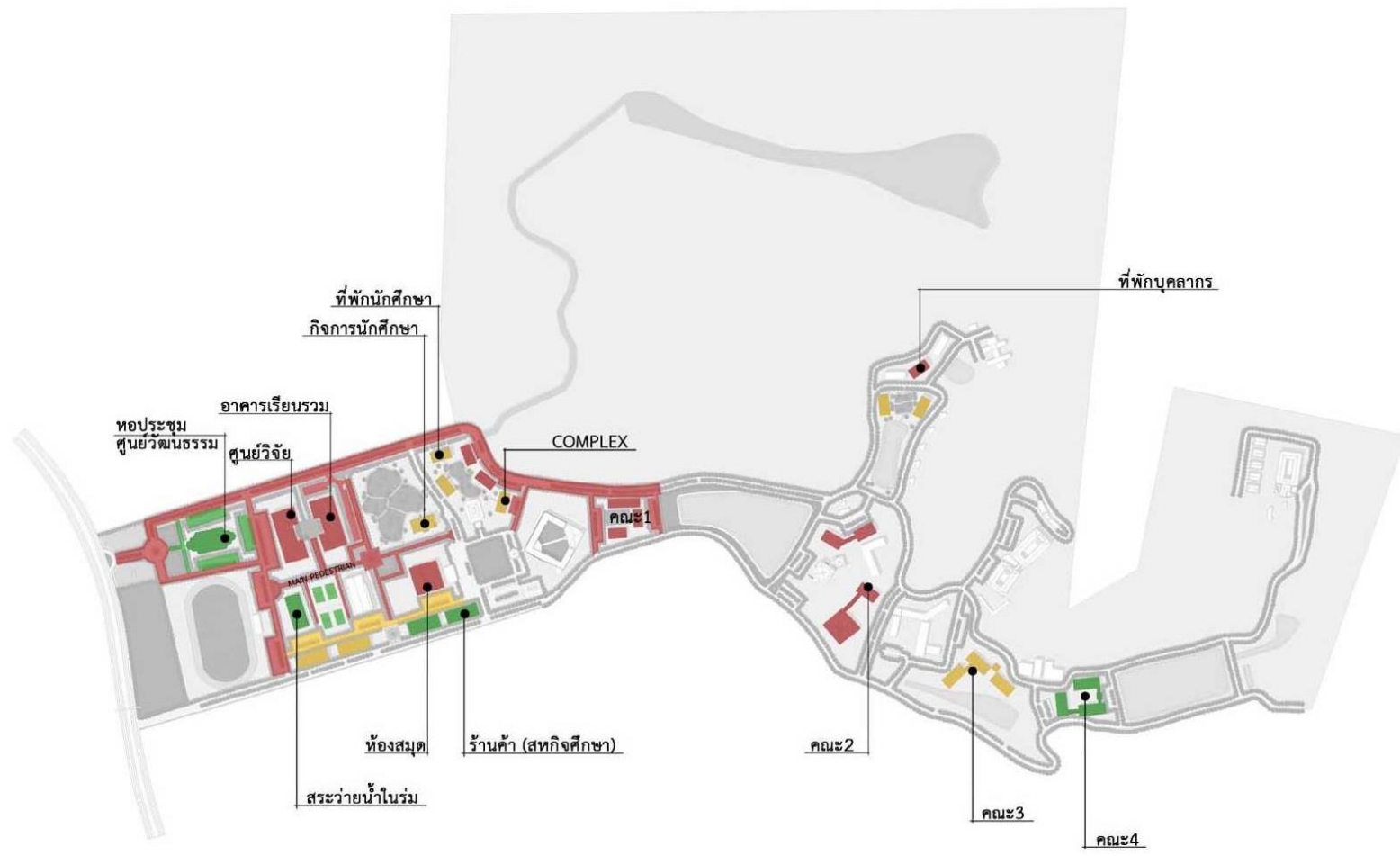
มาตราส่วน 1 : 3500







มหาวิทยาลัยเทคโนโลยีราชมงคลธัญบุรี



### Legend

- ระยะที่ 1 (0-5 ปี)
- ระยะที่ 2 (5-10 ปี)
- ระยะที่ 3 (10-15 ปี)
- ระยะที่ 4 (15-20 ปี)

### Phasing

มหาวิทยาลัยเทคโนโลยีราชมงคลธัญบุรี เชียงราย

มาตราส่วน 1 : 3500

